

P r o t o k ó ł n r X X / 1 2

z sesji Rady Miasta Wisły odbytej w dniu **27 września 2012 roku**, w sali sesyjnej Urzędu Miejskiego w Wisle od godz. 12.00-17.00

O b e c n i: 15 Radnych Rady Miasta na stan 15 - lista obecności stanowi załącznik **nr 1**.

W sesji uczestniczyli:

Burmistrz Miasta Jan Poloczek, Zastępca Burmistrza Lidia Forias, Sekretarz Miasta Jan Cieślak, Skarbnik Miasta Dorota Pilch, Z-ca Skarbnika Miasta Damian Cieślak, Przewodniczący Zarządów Osiedli zgodnie z listą obecności, kierownicy referatów i samorządowych jednostek organizacyjnych

Porządek obrad

1. Otwarcie sesji i stwierdzenie prawomocności jej obrad.
2. Przedstawienie porządku obrad (ewentualne zmiany).
3. Przyjęcie protokołu z XIX sesji Rady Miasta z dnia 28 czerwca 2012r.
4. Wystąpienie zaproszonych gości.
5. Informacja z działalności międzysesyjnej Burmistrza Miasta Wisły.
6. Informacja z działalności międzysesyjnej Przewodniczących Komisji.
7. Informacja z działalności międzysesyjnej Przewodniczącego Rady Miasta.
8. Stan realizacji zadań oświatowych w roku szkolnym 2011/2012 (zgodnie z art. 5a ust.4 ustawy o systemie oświaty).
9. Zapoznanie z informacją o przebiegu wykonania budżetu Miasta Wisły za I półrocze 2012 roku, o kształtowaniu się wieloletniej prognozy finansowej oraz przebiegu wykonania planów finansowych samorządowych instytucji kultury.
10. Podjęcie uchwały w sprawie przyznania Lauru Gmin Ziemi Cieszyńskiej „Srebrna Cieszyńianka”.
11. Podział gminy na okręgi i obwody wyborcze.
12. Uchwała w sprawie zmiany uchwały nr XIII/190/2011 Rady Miasta Wisły z dnia 22.12.2011 w sprawie zatwierdzenia planu pracy Rady Miasta Wisły na 2012r.
13. Podjęcie uchwał w sprawie:
 - a) zmian w budżecie miasta na 2012r.
 - b) zaciągnięcia kredytu długoterminowego na 2012r.,
 - c) zmiany Wieloletniej Prognozy Finansowej Miasta Wisły,
 - d) przyjęcia Programu Ochrony Zdrowia Psychicznego na lata 2011-2015 dla gminy Wisła
 - e) przyjęcia sprawozdania z realizacji „Programu Przeciwdziałania Przemocy w rodzinie na lata 2011-2015” za 2011 r.
 - f) zmiany uchwały Nr XLIV/548/2010 Rady Miasta Wisły z dnia 29 kwietnia 2010r. w sprawie ustalenia wysokości dziennych stawek opłaty targowej, określenia inkasentów, określenia wysokości wynagrodzenia za inkaso oraz zwolnień w opłacie,
 - g) planu miejscowego zagospodarowania przestrzennego obejmującego obszar „Wisła Malinka –Cieńków”,
 - h) planu miejscowego zagospodarowania przestrzennego obejmującego obszar „Wisła-Oblaziec”,
 - i) planu miejscowego zagospodarowania przestrzennego obejmującego obszar „Wisła Centrum-Skolnity”,
 - j) planu miejscowego zagospodarowania przestrzennego obejmującego obszar „Wisła Partecznik –Kamienny”,
14. Udzielenia odpowiedzi na wnioski:
 - a) Pani Anny Urbańczyk w sprawie wykupu działki należącej do drogi osiedlowej,
 - b) Pana Józefa Wojtyczki w sprawie remontu mostu w Kopydle.

15. Interpelacje i zapytania.
16. Odpowiedzi na zgłoszone interpelacje i zapytania.
17. Komunikaty i informacje.
18. Wolne wnioski
19. Zamknięcie obrad sesji

AD. 1.

Przewodniczący Rady Janusz Podzorski otworzył XX sesję Rady Miasta i powitał wszystkich Radnych, Przewodniczących Zarządów Osiedli, Burmistrza Miasta, Zastępcę Burmistrza, Sekretarza Miasta, Skarbników Miasta, kierowników samorządowych jednostek organizacyjnych, kierowników referatów i pracowników Urzędu Miejskiego.

Przewodniczący Rady Janusz Podzorski oświadczył, iż zgodnie z listą obecności w posiedzeniu uczestniczy 11 Radnych, co wobec ustawowego składu Rady wynoszącego 15 osób stanowi quorum pozwalające na podejmowanie prawomocnych decyzji.

AD. 2.

Przewodniczący Rady Miasta Janusz Podzorski przedstawił projekt porządku obrad sesji, wcześniej dostarczony Radnym i wyłożony w Biurze Rady jednocześnie zwracając się z zapytaniem, czy ktoś chciałby wystąpić z wnioskiem o dokonanie zmian w porządku obrad.

Burmistrz Miasta Jan Poloczek poprosił o wprowadzenie zmiany do porządku obrad projektu uchwały w sprawie zmiany uchwały nr XI/146/2011 Rady Miasta Wisły z dnia 27 października 2011r. w sprawie określenia wysokości dziennych stawek opłaty miejscowej, zarządzenia poboru opłaty miejscowej w drodze inkasa oraz określenia inkasentów i wysokości wynagrodzenia za inkaso w opłacie miejscowej oraz o skorygowanie punktu „podział gminy na okręgi i obwody wyborcze” o wykreślenie wyrażenia „i obwody”.

Przewodnicząca Komisji Rewizyjnej Radna Joanna Nogowczyk poprosiła o wprowadzenie w punkcie 15 podpunktu c o brzmieniu: Przedsiębiorstwa Zarządzania i Obrotu Nieruchomościami ZAPON Sp. z o.o.

Przewodniczący Rady Miasta Janusz Podzorski zaproponował wprowadzenie w punkcie 5 podpunktów a, b, c, d dotyczących podjęcia uchwał w sprawie planów zagospodarowania przestrzennego z uwagi na to, iż na sesję przybyli autorzy planów.

Zmieniony porządek obrad

1. Otwarcie sesji i stwierdzenie prawomocności jej obrad.
2. Przedstawienie porządku obrad (ewentualne zmiany).
3. Przyjęcie protokołu z XIX sesji Rady Miasta z dnia 28 czerwca 2012r.
4. Wystąpienie zaproszonych gości.
5. Podjęcie uchwał w sprawie:
 - a) planu miejscowego zagospodarowania przestrzennego obejmującego obszar „Wisła Malinka –Cieńków”,
 - b) planu miejscowego zagospodarowania przestrzennego obejmującego obszar „Wisła-Obłaziec”,
 - c) planu miejscowego zagospodarowania przestrzennego obejmującego obszar „Wisła Centrum-Skolnity”,
 - d) planu miejscowego zagospodarowania przestrzennego obejmującego obszar „Wisła Partecznik –Kamienny”,
6. Informacja z działalności międzysesyjnej Burmistrza Miasta Wisły.
7. Informacja z działalności międzysesyjnej Przewodniczących Komisji.
8. Informacja z działalności międzysesyjnej Przewodniczącego Rady Miasta.
9. Stan realizacji zadań oświatowych w roku szkolnym 2011/2012 (zgodnie z art. 5a ust.4 ustawy o systemie oświaty).

10. Zapoznanie z informacją o przebiegu wykonania budżetu Miasta Wisły za I półrocze 2012 roku, o kształtowaniu się wieloletniej prognozy finansowej oraz przebiegu wykonania planów finansowych samorządowych instytucji kultury.

11. Podjęcie uchwały w sprawie przyznania Lauru Gmin Ziemi Cieszyńskiej „Srebrna Cieszynianka”.

12. Podział gminy na okręgi wyborcze.

13. Uchwała w sprawie zmiany uchwały nr XIII/190/2011 Rady Miasta Wisły z dnia 22.12.2011 w sprawie zatwierdzenia planu pracy Rady Miasta Wisły na 2012r.

14. Podjęcie uchwał w sprawie:

a) zmian w budżecie miasta na 2012r.

b) zaciągnięcia kredytu długoterminowego na 2012r.,

c) zmiany Wieloletniej Prognozy Finansowej Miasta Wisły,

d) przyjęcia Programu Ochrony Zdrowia Psychicznego na lata 2011-2015 dla gminy Wisła

e) przyjęcia sprawozdania z realizacji „Programu Przeciwdziałania Przemocy w rodzinie na lata 2011-2015” za 2011 r.

f) zmiany uchwały Nr XLIV/548/2010 Rady Miasta Wisły z dnia 29 kwietnia 2010r. w sprawie ustalenia wysokości dziennych stawek opłaty targowej, określenia inkasentów, określenia wysokości wynagrodzenia za inkaso oraz zwolnień w opłacie,

g) zmiany uchwały nr XI/146/2011 Rady Miasta Wisły z dnia 27 października 2011r. w sprawie określenia wysokości dziennych stawek opłaty miejscowej, zarządzenia poboru opłaty miejscowej w drodze inkasa oraz określenia inkasentów i wysokości wynagrodzenia za inkaso w opłacie miejscowej.

15. Udzielenia odpowiedzi na wnioski:

a) Pani Anny Urbańczyk w sprawie wykupu działki należącej do drogi osiedlowej,

b) Pana Józefa Wojtyczki w sprawie remontu mostu w Kopydle,

c) Przedsiębiorstwa Zarządzania i Obrotu Nieruchomościami ZAPON Sp. z o.o.

16. Interpelacje i zapytania.

17. Odpowiedzi na zgłoszone interpelacje i zapytania.

18. Komunikaty i informacje.

19. Wolne wnioski.

20. Zamknięcie obrad sesji.

Zmieniony porządek obrad został przyjęty jednogłośnie w głosowaniu 11 „za”.

Do obrad dołączyli: Radny Jan Szalbot i Radna Dorota Chmiel.

AD. 3

Przewodniczący Rady Miasta Janusz Podzorski zapytał czy ktoś wnosi uwagi do protokołu z XIX sesji Rady Miasta z dnia 28 czerwca, który był wyłożony w Biurze Rady oraz został przesłany wszystkim Radnym drogą elektroniczną.

W związku z brakiem uwag i pytań Przewodniczący poddał pod głosowanie protokół z XIX sesji Rady Miasta.

W głosowaniu wzięło udział 13 Radnych. Protokół z XIX sesji Rady Miasta Wisły został przyjęty w głosowaniu 12 „za” i 1 „wstrzymujący się”.

AD. 4

Przewodniczący Rady Miasta Janusz Podzorski powiedział, że mimo wysłanych, jak co miesiąc zaproszeń, nikt z zaproszonych gości nie dojechał, także uznał punkt za wyczerpany.

AD. 5 a)

Przewodniczący Rady Miasta Janusz Podzorski poprosił o wprowadzenie do czterech uchwał w sprawie planu miejscowego zagospodarowania przestrzennego, z czego pierwszy obejmuje obszar „Wisła Malinka – Cieńków”.

Burmistrz Miasta Jan Poloczek powiedział, że plany zostały przygotowane dla kolejnych obszarów miasta. Zgodnie z uchwałami Rady Miasta podjętymi w marcu 2010 roku. Projekty uchwał zostały omówione we wtorek na wspólnym posiedzeniu komisji, na sesji są obecni projektanci, którzy odpowiedzą na ewentualne dalsze pytania.

Przewodniczący Rady Miasta Janusz Podzorski poprosił Wiceprzewodniczącą o odczytywanie uwag, które bezpośrednio po odczytaniu będą poddawane pod głosowanie, natomiast projekt uchwały będzie poddawany pod głosowanie na końcu.

Wiceprzewodnicząca Rady Miasta Barbara Koczwarą odczytywała kolejno wszystkie uwagi, które nie zostały uwzględnione w projekcie.

Przewodniczący Rady Miasta Janusz Podzorski kolejno poddawał pod głosowanie odczytane uwagi.

W głosowaniach brało udział 13 radnych.

Uwaga nr 1 – wnosi o wyznaczenie działki nr 4739/7 jako budowlanej

Radni w głosowaniu 13 „za” jednogłośnie nie uwzględnili uwagi.

Uwaga nr 3b – wnosi, żeby objąć cały teren działek przeznaczaniem MP – tereny zabudowy domów wczasowych i pensjonatów

Radni w głosowaniu 13 „za” jednogłośnie nie uwzględnili uwagi.

Uwaga nr 3c – wnosi, żeby dopuścić na terenach MP możliwość podwyższenia zabudowy o wysokość wynikającą z realizacji dachu stromego – a wysokość nowych budynków musi nawiązywać wysokością do budynków sąsiednich

Radni w głosowaniu 13 „za” jednogłośnie nie uwzględnili uwagi.

Uwaga nr 3e – wnosi, żeby przesunąć nieprzekraczalną linię zabudowy działki 4730/37 na odległość 4 m od granicy działki

Radni w głosowaniu 13 „za” jednogłośnie nie uwzględnili uwagi.

Wiceprzewodnicząca Rady Miasta Barbara Koczwarą odczytała projekt uchwały w w/w sprawie.

Przewodniczący Rady Miasta Janusz Podzorski wobec braku pytań poddał pod głosowanie przedstawiony projekt uchwały.

W głosowaniu wzięło udział 13 Radnych. Rada Miasta w głosowaniu 13 „za” jednogłośnie przyjęła uchwałę.

Uchwała Nr XX/291/2012 stanowizałącznik **nr 2** do protokołu.

AD. 5 b)

Przewodniczący Rady Miasta Janusz Podzorski przeszedł do drugiego projektu uchwały w sprawie planu miejscowego zagospodarowania przestrzennego obejmującego obszar „Wisła – Oblaziec”.

Wiceprzewodnicząca Rady Miasta Barbara Koczwarą odczytywała kolejno wszystkie uwagi, które nie zostały uwzględnione w projekcie.

Przewodniczący Rady Miasta Janusz Podzorski kolejno poddawał pod głosowanie odczytane uwagi.

W głosowaniach brało udział 13 radnych.

Uwaga nr 2 – wnioskuje o zmianę projektu poprzez przeznaczenie terenów ich własności pod zabudowę mieszkaniową wielorodzinną z pozostawieniem terenu A1ZL jako zadrzewień.

Radni w głosowaniu 12 „za” i 1 „wstrzymujący się” nie uwzględnili uwagi.

Uwaga nr 1 – wnoszą o stwierdzenie konieczności dokonanie zmian w przedstawionym do uchwalenia projekcie planu miejscowego w następującym zakresie: - przekształcenie terenu, który nie został w projekcie oznaczony jako A1 ZL, na tereny oznaczone symbolem A1 MW (tereny zabudowy mieszkalnej wielorodzinnej oraz usługowe służące obsłudze mieszkańców)

Radni w głosowaniu 13 „za” jednogłośnie nie uwzględnili uwagi.

Do obrad dołączyła Radna Alicja Pilch.

Uwaga nr 2 – wnoszą o stwierdzenie konieczności dokonanie zmian w przedstawionym do uchwalenia projekcie planu miejscowego w następującym zakresie: - przekształcenie terenu, który nie został w projekcie oznaczony jako A1 ZL, na tereny oznaczone symbolem A1 MW (tereny zabudowy mieszkalnej wielorodzinnej oraz usługowe służące obsłudze mieszkańców)

Radni w głosowaniu 14 „za” jednogłośnie nie uwzględnili uwagi.

Wiceprzewodnicząca Rady Miasta Barbara Koczvara odczytała projekt uchwały w w/w sprawie.

Radny Tomasz Bujok powiedział, że z punktu widzenia gospodarowania nieruchomościami miasta podział działki gminnej przez zaprojektowanie przez nią przebiegu drogi publicznej jest niekorzystny.

Radny Jan Szalbot zauważył, że w ubiegłym roku na posiedzeniach komisji sugerowano żeby problem tych działek rozwiązać inaczej, jednak nie podjęto prób zmiany przebiegu planowanej drogi.

Radna Joanna Nogowczyk stwierdziła, że radny ma prawo wglądu do dokumentacji tak samo jak każdy inny mieszkaniec miasta, dlatego swoje uwagi można było wносить podczas prac planistycznych.

Przewodniczący Rady Miasta Janusz Podzorski wobec braku pytań poddał pod głosowanie przedstawiony projekt uchwały.

W głosowaniu wzięło udział 14 Radnych. Rada Miasta w głosowaniu 11 „za”, 3 „przeciw” przyjęła uchwałę.

Uchwała Nr XX/292/2012 stanowi załącznik **nr 3** do protokołu.

AD. 5 c)

Przewodniczący Rady Miasta Janusz Podzorski przeszedł do projektu trzeciego planu miejscowego zagospodarowania przestrzennego obejmującego obszar „Wisła Centrum – Skolnity”.

Wiceprzewodnicząca Rady Miasta Barbara Koczvara odczytywała kolejno wszystkie uwagi, które nie zostały uwzględnione w projekcie.

Przewodniczący Rady Miasta Janusz Podzorski kolejno poddawał pod głosowanie odczytane uwagi.

W głosowaniach brało udział 14 radnych.

Uwaga nr 12 – wnosi o zniesienie zapisu o częściowej ochronie konserwatorskiej, badaniach i nadzorze archeologicznym

Radna Grażyna Pruska zapytała kto decyduje o tym, że akurat w tamtym miejscu jest stanowisko archeologiczne.

Burmistrz Miasta Jan Poloczek poprosił projektanta o udzielenie odpowiedzi.

Pan Wiesław Chmielewski powiedział, że uwagę wniósł Wojewódzki Konserwator Zabytków, ponieważ to on chroni stanowiska archeologiczne na terenie województwa.

Radni w głosowaniu 13 „za” 1 „wstrzymujący się” nie uwzględnili uwagi.

Uwaga nr 14 – wnioskuje o umożliwienie dostępu do drogi publicznej poprzez wprowadzenie drogi bocznej

Radni w głosowaniu 14 „za” jednogłośnie nie uwzględnili uwagi.

Uwaga nr 15 – wnioskuje o zrezygnowanie z zapisu poziomu parteru budynków na wysokości 1,5 m od obecnego poziomu terenu

Radni w głosowaniu 14 „za” jednogłośnie nie uwzględnili uwagi.

Do obrad dołączył Radny Witold Cichy.

Uwaga nr 16 – wnosi o umożliwienie realizacji zabudowy zagrodowej lub agroturystycznej

Radni w głosowaniu 15 „za” jednogłośnie nie uwzględnili uwagi.

Uwaga nr 17 – sprzeciw wobec zmiany sposobu użytkowania terenów leśnych na tereny usług sportu (uwaga zbiorowa)

Radni w głosowaniu 15 „za” jednogłośnie nie uwzględnili uwagi.

Uwaga nr 19 – wnioskuje o zmianę zapisu dotyczącego lokalizacji parteru nowych budynków na wysokości 1,5 m nad poziomem terenu

Radni w głosowaniu 15 „za” jednogłośnie nie uwzględnili uwagi.

Uwaga nr 1 – proponuje zmianę przebiegu drogi H1KDL na nieruchomości, której jest właścicielem

Radni w głosowaniu 15 „za” jednogłośnie nie uwzględnili uwagi.

Uwaga nr 5 – proponuje zmianę § 15 pkt 1 lit. b tekstu planu poprzez zwiększenie do 80% udziału pomieszczeń mieszkalnych w zabudowie mieszkaniowo – usługowej

Radni w głosowaniu 15 „za” jednogłośnie nie uwzględnili uwagi.

Uwaga nr 6 – proponuje zmienić słowo „możliwość „ na „priorytet” w treści tekstu uchwały dotyczącego pasażu pieszego

Radni w głosowaniu 15 „za” jednogłośnie nie uwzględnili uwagi.

Uwaga nr 7 – wnosi o zmianę kategorii terenu 2ZPN i 3ZPN na U (poza granicami planu)

Radni w głosowaniu 15 „za” jednogłośnie nie uwzględnili uwagi.

Uwaga nr 1 – wnosi o zmianę przeznaczenia w projekcie planu miejscowego na działki budowlane.

Radni w głosowaniu 15 „za” jednogłośnie nie uwzględnili uwagi.

Wiceprzewodnicząca Rady Miasta Barbara Koczwara odczytała projekt uchwały w w/w sprawie.

Przewodniczący Rady Miasta Janusz Podzorski wobec braku pytań poddał pod głosowanie przedstawiony projekt uchwały.

W głosowaniu wzięło udział 15 Radnych. Rada Miasta w głosowaniu 15 „za” jednogłośnie przyjęła uchwałę.

Uchwała Nr XX/293/2012 stanowi załącznik **nr 4** do protokołu.

AD. 5 d)

Przewodniczący Rady Miasta Janusz Podzorski przeszedł do czwartego planu miejscowego zagospodarowania przestrzennego obejmującego obszar „Wisła Partecznik – Kamienny”.

Wiceprzewodnicząca Rady Miasta Barbara Koczwara odczytywała kolejno wszystkie uwagi, które nie zostały uwzględnione w projekcie.

Przewodniczący Rady Miasta Janusz Podzorski kolejno poddawał pod głosowanie odczytane uwagi.

W głosowaniach brało udział 15 radnych.

Uwaga nr 1a – wnosi o rozważenie przebiegu drogi w związku z planowaną zabudową działek

Radni w głosowaniu 15 „za” jednogłośnie nie uwzględnili uwagi.

Uwaga nr 1c – zwraca uwagę, że zapisy planu dotyczące osuwisk są „ostrzejsze” niż w planie z 2007 roku

Radni w głosowaniu 15 „za” jednogłośnie nie uwzględnili uwagi.

Uwaga nr 2b – wnosi o zmianę parametrów, wskaźników i zapisów w planie: rozszerzyć przeznaczenia dopuszczalne o tereny zabudowy mieszkaniowej wielorodzinnej, apartamentowce oraz ośrodki rehabilitacji, lecznicze i domy opieki

Radni w głosowaniu 15 „za” jednogłośnie nie uwzględnili uwagi.

Uwaga nr 2c – wnosi o zmianę parametrów, wskaźników i zapisów w planie: zwiększyć maksymalny wskaźnik zabudowy do 70%, zmniejszyć wskaźnik powierzchni biologicznie czynnej do 20% zmienić wskaźnik ilości miejsc postojowych do 20 miejsc na 100 miejsc noclegowych oraz zwiększyć dopuszczalne wysokości nowych budynków na terenach poniżej 550 m n.p.m. do 20 metrów a na terenach powyżej 550 m n.p.m. do 18 metrów (niezgodne ze studium oraz z uzgodnieniami)

Radni w głosowaniu 15 „za” nie uwzględnili uwagi.

Uwaga nr 7 – nie wyraża zgody na zmniejszenie działki w celu przeprowadzenia drogi

Radni w głosowaniu 15 „za” jednogłośnie nie uwzględnili uwagi.

Uwaga nr 8 – wnosi o zachowanie przeznaczenia działki zgodnie z dotychczasowym planem zagospodarowania przestrzennego oraz wykreślenie z projektu planowanej drogi KDD

Radni w głosowaniu 15 „za” jednogłośnie nie uwzględnili uwagi.

Uwaga nr 4/b – wnosi o zmianę przebiegu drogi F1KDD i przeprowadzenie jej w terenach F1MP i F2MP

Radni w głosowaniu 15 „za” jednogłośnie nie uwzględnili uwagi.

Uwaga nr 5/a – uwaga dotyczy zapewnienia bezpieczeństwa budynków realizowanych na działce

Radni w głosowaniu 15 „za” jednogłośnie nie uwzględnili uwagi.

Uwaga nr 6 – nie wyraża zgody na zaplanowaną szerokość drogi F3KDD

Radni w głosowaniu 15 „za” jednogłośnie nie uwzględnili uwagi.

Uwaga nr 8 – wnosi o uwzględnienie aktualnej szerokości drogi F3KDD

Radni w głosowaniu 15 „za” jednogłośnie nie uwzględnili uwagi.

Uwaga nr 9 – wnosi o zachowanie statusu drogi dojazdowej F3KDD zgodnie z jej aktualnym przebiegiem

Radni w głosowaniu 15 „za” jednogłośnie nie uwzględnili uwagi.

Uwaga nr 10 – wnoszą o zmianę zapisów dotyczących wysokości zabudowy

Radni w głosowaniu 15 „za” jednogłośnie nie uwzględnili uwagi.

Uwaga nr 11 – wnosi o zachowanie statusu drogi dojazdowej F3KDD zgodnie z jej aktualnym przebiegiem

Radni w głosowaniu 15 „za” jednogłośnie nie uwzględnili uwagi.

Uwaga nr 12 – wnosi o zachowanie przebiegu oraz statusu drogi publicznej F3KDD

Radni w głosowaniu 15 „za” jednogłośnie nie uwzględnili uwagi.

Uwaga nr 13 – wnosi o zachowanie statusu drogi dojazdowej F3KDD zgodnie z jej aktualnym przebiegiem

Radni w głosowaniu 15 „za” jednogłośnie nie uwzględnili uwagi.

Uwaga nr 14 – wnosi o zachowanie statusu drogi dojazdowej F3KDD zgodnie z jej aktualnym przebiegiem

Radni w głosowaniu 15 „za” jednogłośnie nie uwzględnili uwagi.

Uwaga nr 15 – wnosi o likwidację linii zabudowy lub ich maksymalne przybliżenie do drogi F7 KDW

Radni w głosowaniu 15 „za” jednogłośnie nie uwzględnili uwagi.

Uwaga nr 16 – wnioskują o zmianę szerokości drogi F3KDD. Nie wyrażają zgody na poszerzenie linii rozgraniczających tej drogi

Radni w głosowaniu 15 „za” jednogłośnie nie uwzględnili uwagi.

Uwaga nr 1 – wnoszą o zmianę szerokości drogi F3 KDD ustalonej w planie i pozostawienie jej, jako droga wewnętrzna tak jak do tej pory

Radni w głosowaniu 15 „za” jednogłośnie nie uwzględnili uwagi.

Uwaga nr 3 – wnosi o zachowanie statusu drogi publicznej dla drogi F3 KDD zgodnie z jej aktualnym przebiegiem

Radni w głosowaniu 15 „za” jednogłośnie nie uwzględnili uwagi.

Wiceprzewodnicząca Rady Miasta Barbara Koczvara odczytała projekt uchwały w w/w sprawie.

Radna Ewa Sitkiewicz zapytała o uwagę nr 7, czy właściciele zdają sobie sprawę, że mogą wystąpić o odszkodowanie ze względu na utratę wartości działki.

Pan Wiesław Chmielewski powiedział, że działka nie straciła statusu działki budowlanej, zabudowa będzie utrudniona, ale możliwa do zrealizowania. W interesie obu właścicieli-sąsiadów, tak jak to było wskazywane na

komisjach, jest pomiar i podział wspólny tych działek. Działka z natury jest wąska, także ten plan nie pozbawia jej możliwości zabudowy, odszkodowanie w tym przypadku nie wchodzi w grę.

Radny Tomasz Bujok zapytał o planowane uruchomienie domu dziennego pobytu dla osób przewlekle i psychicznie chorych w domach „Cisówka” i „Skalnica” na ul. Górnośląskiej, czy na uruchomienie takiego domu pozwoli uchwalony dzisiaj plan czy też taką możliwość dawał poprzednio obowiązujący plan.

Pan Wiesław Chmielewski powiedział, że dokładnie nie pamięta zapisów poprzedniego planu. Jednak skoro właściciel terenów wnioskował o umożliwienie lokalizacji obiektów związanych z opieką i ochroną zdrowotną, można sądzić, że dotychczasowy plan na to nie zezwalał, jednak nie wiadomo czy dotyczy psychicznie chorych. Nie można imiennie określać przeznaczenia działek, ponieważ taki zapis powodowałby uchylenie planu przez Wojewodę.

Radny Tomasz Bujok poprosił Burmistrza o więcej informacji na ten temat.

Burmistrz Miasta Jan Poloczek powiedział, że jest osoba zainteresowana zakupem nieruchomości i utworzeniem domu pomocy społecznej dla osób starszych, coś na styl zachodni.

Radny Tomasz Bujok powiedział, że ma inne informacje.

Burmistrz Miasta Jan Poloczek powiedział, że Urząd Pracy ogłosił nabór na stanowiska w domu opieki nad ludźmi z chorobami psychicznymi. W Urzędzie Miasta temat był poruszany tylko w zakresie opieki nad ludźmi w starszym wieku.

Radny Jan Szalbot zapytał czy ulica Partecznik była wcześniej drogą miejską publiczną, jaki ta droga miała status.

Pan Wiesław Chmielewski powiedział, że zależy który odcinek, ponieważ ma ona różne rozgałęzienia. Jeżeli chodzi o główny odcinek drogi to ma ona status drogi publicznej, natomiast odgałęzienie, o którym była mowa na komisjach, jest to fragment drogi o który wnioskowano do ujęcia w statusie dróg publicznych.

Radny Jan Szalbot powiedział, że rozumie iż droga publiczna jest rozgraniczona i jest własnością Miasta.

Pan Wiesław Chmielewski powiedział, że plan dopuszcza na fragmentach poszerzenie linii rozgraniczających, ale nie jezdni. Biały pas drogi na planie nie jest jezdnią, ponieważ tym nie zajmuje się plan.

Radny Jan Szalbot powiedział, że droga publiczna w poprzednim planie kończyła się nieco dalej. Właściciel złożył wniosek do planu o zlikwidowanie tego końcowego fragmentu jako drogi jako publicznego. Wniosek został uwzględniony. Zapytał o status tego końcowego fragmentu drogi, z którego zdjęto status drogi publicznej, czyją stanowi własność.

Pan Wiesław Chmielewski powiedział, że uwaga została uwzględniona z tego tytułu, że na tym odcinku plan nie spełnia kryteriów drogi publicznej.

Kierownik Referatu GPN Krzysztof Lipiński powiedział, że tamten odcinek drogi jest drogą publiczną o tak zwanym nieuregulowanym stanie prawnym – Gmina nie jest właścicielem tego odcinka drogi.

Radny Jan Szalbot powiedział, że w takim razie czegoś nie rozumie, ponieważ ostatnio była przekazywana informacja, że jeżeli droga jest rozgraniczona to jest drogą publiczną, natomiast droga nierozgraniczona nie jest drogą publiczną.

Kierownik Referatu GPN Krzysztof Lipiński powiedział, że jedną sprawą są ustalenia planu pod różne przeznaczenia, a drugą sprawą jest nadanie statusu drogi publicznej, co odbywa się na podstawie odrębnych przepisów i odrębnej uchwały rady miasta. Odnosząc się do końcowego odcinka ul. Partecznik zapewnił, że gmina nie jest właścicielem tej drogi, teren jest prywatną własnością użytkowaną jako parking przy pensjonacie.

Burmistrz Miasta Jan Poloczek powiedział, że po ostatniej dyskusji uważa, że konieczna jest szersza analiza tematu poświęconego drogom w Wiśle, przez weryfikację stanu faktycznego, uchwał intencyjnych oraz przepisów prawnych w tym zakresie. Dlatego zapewnił, że temat będzie przygotowany i przedstawiony Wysokiej Radzie. W związku z tym poprosił o uchwalenie przedstawionego planu.

Radny Jan Szalbot zapytał czy zdjęcie statusu drogi publicznej z ostatniego odcinka drogi nie utrudni mieszkańcom dostępu do pola czy zrywki drewna z lasu. Wyraził obawę, że nieruchomości położone na końcowym odcinku drogi zostaną pozbawione dojazdu.

Burmistrz Miasta Jan Poloczek powiedział, że ma nadzieję iż takich utrudnień nie będzie.

Pan Wiesław Chmielewski powiedział, że przy projektowaniu planu są brane pod uwagę różne interesy właścicieli. Podkreślił, że droga nie jest wykupiona, końcowy odcinek jest drogą ślepą, która nie obsługuje dostępu do lasu. Ustawa o drogach publicznych mówi, że droga wewnętrzna uchwałą rady może stać się drogą publiczną.

Radny Tomasz Bujok powiedział, że bardzo go ucieszyła ta wypowiedź, dlatego chciałby uściślić tę informację wśród kierowników referatów, ponieważ dwa dni temu została przekazana informacja, że nie ma możliwości przejęcia drogi w poczet dróg publicznych uchwałą rady. Poprosił o informację na jakich podstawach prawnych i w którym momencie drogę można przejąć uchwałą rady, czy dopiero po wybudowaniu drogi czy już przed wybudowaniem.

Pan Wiesław Chmielewski powiedział, że według jego rozeznania, to przy dobrej woli właściciela prywatnego – jego zgodzie, najpierw droga musi być wydzielona geodezyjnie, a uchwałą rady miasta na podstawie ustawy o drogach publicznych można drodze nadać nazwę i przejąć do mienia komunalnego czyli przyjąć na siebie odpowiedzialność budowy tej drogi, odśnieżania i ogólnie dbania jak o mienie komunalne, a nie prywatne.

Radny Tomasz Bujok powiedział, że rozmawiając z kierownikami różnych referatów uzyskał inne informacje na ten temat.

Burmistrz Miasta Jan Poloczek zauważył, że temat dróg nie jest tematem dzisiejszych obrad. Powiedział, że konieczna jest głębsza analiza tematyki dróg, chociażby po to, żeby zweryfikować które odcinki dróg mają być publiczne, gdyż taka decyzja wiąże się z odpowiednimi wydatkami na remonty, bieżące utrzymanie. Obiecał, że tematyka dróg zostanie szczegółowo przygotowana i przedstawiona, poprosił o zajęcie się planem.

Radny Tomasz Bujok powiedział, że nie zgadza się z Burmistrzem, gdyż uważa że zajęcie się statusami dróg przy uchwalaniu planu zagospodarowania przestrzennego jest jak najbardziej zasadna. Gdyż po uchwaleniu planu można będzie się jedynie dowiedzieć co można zrobić a czego nie, bo plan nie będzie zezwalał na pewne posunięcia.

Przewodniczący Rady Miasta Janusz Podzorski wobec braku pytań poddał pod głosowanie przedstawiony projekt uchwały.

W głosowaniu wzięło udział 15 Radnych. Rada Miasta w głosowaniu 12 „za”, 3 „wstrzymujące się” przyjęła uchwałę.

Uchwała Nr XX/294/2012 stanowizałącznik **nr 5** do protokołu.

Pan Wiesław Chmielewski podziękował wszystkim za pracę przy wszystkich 12 planach w ciągu 2 lat. W związku z opracowywanym planem dla pozostałych obszarów Wisły poprosił o włączenie się do składania uwag na wcześniejszym etapie: wyłożenia do publicznego wglądu, dyskusji publicznej co ułatwi pracę i pozwoli na uniknięcie nerwowych końcówek.

PRZERWA W OBRADACH.

AD. 6

Przewodniczący Rady Miasta Janusz Podzorski powiedział, że sprawozdanie międzysesyjne Burmistrza było dostępne w Biurze Rady, udostępnione w Biuletynie Informacji Publicznej Wisły oraz wszyscy Radni otrzymali je drogą elektroniczną, sprawozdanie stanowi załącznik **nr 6** do protokołu. Pytania do sprawozdania będzie można zadawać w punkcie 16.

AD. 7

Przewodniczący Rady Miasta Janusz Podzorski powiedział, że sprawozdania przewodniczących komisji również zostały wszystkim Radnym dostarczone w formie elektronicznej, poprosił przewodniczących o przedstawienie sprawozdań. Poprosił o bieżące zadawanie pytań po każdym sprawozdaniu.

Sprawozdanie z działalności Komisji Kultury, Turystyki, Promocji, Sportu przedstawione przez **Przewodniczącą Komisji Radną Grażynę Pruską** stanowi załącznik **nr 7** do protokołu.

Sprawozdanie z działalności Komisji Rewizyjnej przedstawione przez **Przewodniczącą Komisji Radną Joannę Nogowczyk** stanowi załącznik **nr 8** do protokołu.

Sprawozdanie z działalności Komisji Rozwoju Gospodarczego i Finansów Miast przedstawione przez **Przewodniczącą Komisji Radnego Jerzego Mitręę** stanowi załącznik **nr 9** do protokołu.

Wiceprzewodniczący Komisji Gospodarki Komunalnej Przestrzegania Prawa i Porządku Publicznego, Ochrony Środowiska, Leśnictwa i Rolnictwa Radny Bronisław Pinkas przedstawił sprawozdanie, które stanowi załącznik **nr 10** do protokołu.

Sprawozdanie z działalności Komisji Oświaty, Zdrowia i Spraw Socjalnych przedstawione przez **Przewodniczącą Komisji Ewę Sitkiewicz** stanowi załącznik **nr 11** do protokołu.

AD. 8

Przewodniczący Rady Miasta Janusz Podzorski odczytał swoje sprawozdanie, które stanowi załącznik **nr 12** do protokołu. Podziękował Wiceprzewodniczącej oraz wszystkim radnym za udział w

AD. 9

Przewodniczący Rady Miasta Janusz Podzorski powiedział, że stan realizacji zadań oświatowych w roku szkolnym 2011/2012 został szczegółowo omówiony na wspólnym posiedzeniu Komisji i poprosił o przyjęcie materiału.

Burmistrz Miasta Jan Poloczek poprosił o pytania do materiału, ponieważ został on szczegółowo omówiony na komisjach.

Materiał został przyjęty jednogłośnie w głosowaniu 15 „za” i stanowi załącznik **nr 13** do protokołu.

AD. 10

Przewodniczący Rady Miasta Janusz Podzorski poprosił o wprowadzenie do tematu zapoznanie z informacją o przebiegu wykonania budżetu Miasta Wisły za I półrocze 2012 r., o kształtowaniu się wieloletniej prognozy finansowej oraz przebiegu wykonania planów finansowych samorządowych instytucji kultury.

Burmistrz Miasta Jan Poloczek powiedział, że materiał został omówiony we wtorek na komisjach, poprosił o ewentualne dalsze pytania.

Materiał został przyjęty jednogłośnie w głosowaniu 15 „za” i stanowi załącznik **nr 14** do protokołu.

AD. 11

Przewodniczący Rady Miasta Janusz Podzorski powiedział, że punkt przyjęcia uchwały w sprawie przyznania Lauru Gmin Ziemi Cieszyńskiej „Srebrna Cieszynianka” został szczegółowo omówiony na wspólnym posiedzeniu Komisji. Zarządy Osiedla Nr 7 i Nr 3 złożyły wspólny, jedyny wniosek o przyznanie nagrody Panu Cezaremu Drzewieckiemu.

Wiceprzewodnicząca Rady Miasta Barbara Koczvara odczytała projekt uchwały w w/w sprawie.

Przewodniczący Rady Miasta Janusz Podzorski wobec braku pytań poddał pod głosowanie przedstawiony projekt uchwały.

W głosowaniu wzięło udział 15 Radnych. Rada Miasta w głosowaniu 14 „za” i 1 „wstrzymujący się” przyjęła uchwałę.

Uchwała Nr XX/295/2012 stanowi załącznik **nr 15** do protokołu.

AD. 12

Przewodniczący Rady Miasta Janusz Podzorski powiedział, że temat został omówiony na Komisjach i poprosił o przyjęcie uchwały w sprawie podziału Gminy Wisła na okręgi wyborcze oraz ustalenia ich granic, numerów i liczby radnych wybieranych w każdym okręgu.

Kierownik Referatu Organizacyjnego Tadeusz Chmiel powiedział, że zgodnie z artykułem 13 Kodeksu Wyborczego rada gminy jest zobowiązana do podjęcia uchwały o okręgach w terminie do 1 listopada 2012 w związku z tym został przedłożony ten projekt uchwały. Natomiast uchwała o obwodach została wycofana z dzisiejszego porządku obrad z uwagi na prawo przysługujące wyborcom do wniesienia skargi do Komisarza Wyborczego, zostanie przedłożona pod obrady w przyszłym miesiącu.

Przewodniczący Rady Miasta Janusz Podzorski powiedział, że Krajowe Biuro Wyborcze – Delegatura w Bielsku Białej pozytywnie zaopiniowała projekt uchwały.

Wiceprzewodnicząca Rady Miasta Barbara Koczvara odczytała projekt uchwały w w/w sprawie.

Przewodniczący Rady Miasta Janusz Podzorski wobec braku pytań poddał pod głosowanie przedstawiony projekt uchwały.

W głosowaniu wzięło udział 15 Radnych. Rada Miasta w głosowaniu 15 „za” jednogłośnie przyjęła uchwałę.

Uchwała Nr XX/296/2012 stanowi załącznik **nr 16** do protokołu.

AD. 13

Przewodniczący Rady Miasta Janusz Podzorski rozpoczął kolejny punkt zmiany uchwały Nr XIII/190/2011 Rady Miasta Wisły z dnia 22 grudnia 2011 r. w sprawie zatwierdzenia planu pracy Rady Miasta Wisły na 2012 rok.

Burmistrz Miasta Jan Poloczek zaproponował, żeby na stałe wpisać do planu pracy, tematy podsumowujące sezon i informujące o przygotowaniach do kolejnego sezonu, na miesiące odpowiednio kwiecień i październik.

Wiceprzewodnicząca Rady Miasta Barbara Koczvara odczytała projekt uchwały w w/w sprawie.

Przewodniczący Rady Miasta Janusz Podzorski wobec braku pytań poddał pod głosowanie przedstawiony projekt uchwały.

W głosowaniu wzięło udział 15 Radnych. Rada Miasta w głosowaniu 15 „za” jednogłośnie przyjęła uchwałę.

Uchwała Nr XX/297/2012 stanowi załącznik **nr 17** do protokołu.

AD. 14 a)

Przewodniczący Rady Miasta Janusz Podzorski przeszedł do kolejnego punktu: zmian w budżecie miasta na 2012 r.

Burmistrz Miasta Jan Poloczek powiedział, że jeśli są pytania to zostaną na nie udzielone odpowiedzi, natomiast materiał w całości był szczegółowo omówiony na komisjach.

Wiceprzewodnicząca Rady Miasta Barbara Koczvara odczytała projekt uchwały w w/w sprawie.

Radny Jan Szalbot złożył wniosek o niezdejmowanie środków w kwocie 15.000 zł przeznaczonych dla Ochotniczej Straży Pożarnej, zrealizować wniosek o doposażenie samochodu bojowego o zakup nowego zbiornika.

Radny Bronisław Pinkas zauważył, że należałoby najpierw rozeznac rzeczywistą potrzebę zakupu tego zbiornika.

Burmistrz Miasta Jan Poloczek powiedział, że jako Prezes Straży chciałby rozeznac potrzebę, chciałby się również skonsultować w tej sprawie z Komendantem Miejskim OSP. Poprosił Radnego o wskazanie środków w budżecie z których można by sfinansować zakup tego zbiornika. Podkreślił, że nie jest przeciwny wymianie zbiornika, tylko uważa że najpierw trzeba sprawdzić zasadność tego wydatku. Poprosił o niezmienną projektem uchwały w tym momencie.

Przewodniczący Rady Miasta Janusz Podzorski powiedział, że po konsultacji sprawy z Panem Sekretarzem przypomina, że Radny proponując zmianę w budżecie winien wskazać źródło pokrycia.

Radny Tomasz Bujok poparł wniosek Radnego Jana Szalbota o nie ściąganie środków tego paragrafu, ponieważ potrzebę można rozeznac w ciągu tygodnia czy miesiąca, a ze zwiększeniem środków na danym paragrafie jest zawsze trudno. Jeśli okaże się, że wydatek jest niezasadny to środki można zdjąć w miesiącu październiku.

Radna Joanna Nogowczyk zapytała o szczegóły umowy dotyczącej kwoty dofinansowania samochodu.

Kierownik Referatu SO Beata Stebel powiedziała, że umowa była zawarta na kwotę przewidzianą w budżecie czyli 100.000 zł, z dodatkowym warunkiem, że dofinansowanie będzie stanowiło 85 % z budżetu Gminy, a pozostałe 15 % zapewni jednostka ze środków własnych. W wyniku ostatecznego rozliczenia jednostka zwróciła na rachunek Gminy kwotę 15.041,65 zł. Zakup nowego zbiornika musiałby być realizowany jako oddzielne zadanie budżetowe, z innego paragrafu.

Burmistrz Miasta Jan Poloczek wspomniał, że przy zakupie tego samochodu Gmina poniosła jeszcze inne koszty, na przykład koszt ubezpieczenia. Powiedział, że jeśli będzie opinia fachowców że wymiana zbiornika w tym samochodzie jest zasadna i możliwa to zadanie będzie realizowane w innym trybie wraz ze wskazaniem

środków na jego realizację. Powiedział, że padł wniosek który trzeba poddać pod głosowanie jednak zaznaczył, że chciałby żeby uchwała została podjęta bez poprawek.

Przewodniczący Zarządu Osiedla Nr 5 Dariusz Cieślak powiedział, że popiera wniosek, żeby nie zabierać Straży pieniędzy, ponieważ uważa że większy zbiornik jest rzeczywiście potrzebny.

Burmistrz Miasta Jan Poloczek podkreślił, że proponowana zmiana w budżecie nie polega na zabranii pieniędzy jednostce tylko na przesunięciu kwoty pozostałej w dotacji.

Przewodniczący Rady Miasta Janusz Podźorski powiedział, że jest po konsultacjach ze skarbnikami i zwracając się do Radnego Szalbota poprosił o wskazanie źródła pokrycia kwoty 15.000 zł.

Sekretarz Miasta Jan Cieślak powiedział, że procedować można dwojako: jeśli Radny składa taki wniosek to powinien wskazać źródło, chyba że Burmistrz dokona autopoprawki w swoim projekcie. W tym przypadku Burmistrz poprosił o przyjęcie projektu, więc trzeba by wskazać źródło.

Radna Joanna Nogowczyk powiedziała, że w przypadku autopoprawki Burmistrza i tak musiałaby być podjęta odrębna uchwała o udzieleniu dotacji w kwocie 15.000 zł, ponieważ potem sprawa podlegałaby kontroli Komisji Rewizyjnej. Radny może złożyć wniosek, ale nie byłby on zgodny z zapisami umowy.

Radny Tomasz Bujok powiedział, że nie wie o jakiej umowie jest mowa, ponieważ umowa na zakup samochodu jest zrealizowana, jednostka całkowicie wywiązała się ze swoich obowiązków. Ponadto wynegocjowała niższą cenę zakupu od planowanej na zakup samochodu, dołożyła własne środki w wysokości 15% wartości, dodatkowo poniosła koszty wyposażenia i ewentualnego remontu samochodu. Powiedział, że rozumie iż zakup samochodu był z wydatków majątkowych, zapytał czy wydatek poniesiony na zakup zbiornika może być zrealizowany z wydatków bieżących.

Kierownik Referatu SO Beata Stebel powiedziała, że to zależy od wysokości przeznaczonej kwoty na zakup.

Radny Tomasz Bujok zapytał w jaki sposób w takim razie wydatek na zbiornik mógłby być zrealizowany.

Kierownik Referatu SO Beata Stebel powiedziała, że jej zdaniem w pierwszej kolejności rzeczoznawca musi sprawdzić czy technicznie istnieje możliwość wymiany tej beczki na większą.

Radny Tomasz Bujok powiedział, że z posiadanych informacji wynika, że taka możliwość istnieje. Zapytał o ścieżkę formalnie prawną dokonania tego zakupu.

Kierownik Referatu SO Beata Stebel powiedziała, że jej zdaniem jest to odrębne zadanie inwestycyjne i wymaga odrębnego ujęcia w budżecie, podlega podjęciu odrębnej uchwały o udzieleniu dotacji.

Radny Tomasz Bujok powiedział, że w takim razie rozumie iż wniosek Radnego Szalbota jest taki, żeby środki pozostawić na tym paragrafie i ewentualnie w miesiącu październiku przygotować odpowiednią uchwałę, żeby móc zrealizować to zadanie.

Burmistrz Miasta Jan Poloczek powiedział, że zaangażowanie Radnych zawsze cieszy, jednak chciałby najpierw porozmawiać z Komendantem Miejskim oraz władzami tej Jednostki. Podkreślił, że Druhowie z Malinki wiedzieli jaki samochód kupują i nie było wtedy mowy o konieczności wymiany beczki. Podkreślił, że konieczna jest ekspertyza rzeczoznawcy o możliwości ingerencji w ten samochód. Poprosił o przegłosowanie projektu uchwały w wersji przedstawionej, zapewnił jednocześnie że jeśli przebudowa samochodu okaże się konieczna to będzie szukał potrzebnych środków.

Przewodniczący Zarządu Osiedla Nr 7 Jan Koczvara powiedział, że samochód z podwyższoną masą całkowitą nie zostanie zarejestrowany.

Przewodniczący Rady Miasta Janusz Podźorski zauważył, że tej Radzie zawsze leżało na sercu dobro straży o czym świadczą zakupione samochody i inwestycje. Zaproponował, żeby poczekać na rozpoznanie tematu. Zapytał Radnego czy podtrzymuje wniosek ze wskazaniem źródła finansowania.

Radny Jan Szalbot wycofał wniosek zaznaczając, że do tematu trzeba będzie wrócić.

Radna Ewa Sitkiewicz poprosiła, żeby temat został rozeznany do przyszłej sesji.

Przewodniczący Rady Miasta Janusz Podźorski wobec braku pytań poddał pod głosowanie przedstawiony projekt uchwały.

W głosowaniu wzięło udział 15 Radnych. Rada Miasta w głosowaniu 13 „za”, 2 „wstrzymujące się” przyjęła uchwałę.

Uchwała Nr XX/298/2012 stanowi załącznik **nr 18** do protokołu.

AD. 14 b)

Przewodniczący Rady Miasta Janusz Podzorski rozpoczął kolejny punkt porządku obrad: zaciągnięcie kredytu długoterminowego na 2012 r.

Burmistrz Miasta Jan Poloczek podkreślił, że nie ma zagrożenia dla budżetu miasta, który ma bardzo dobre wskaźniki. Natomiast przygotowany projekt uchwały daje możliwość zaciągnięcia kredytu w kwocie 200.000 zł. Gdyby zaistniała sytuacja, że jego zaciągnięcie będzie konieczne, to zostanie on spłacony w krótkim okresie czasu co nie będzie stanowiło obciążenia dla budżetu. Natomiast z uwagi na procedury obowiązujące Gminę przy zaciąganiu kredytów, projekt uchwały jest poddany pod obrady Rady z pewnym wyprzedzeniem.

Wiceprzewodnicząca Rady Miasta Barbara Koczvara odczytała projekt uchwały w w/w sprawie.

Radna Joanna Nogowczyk zapytała czy ten kredyt będzie zaciągnięty wyłącznie w związku z zadaniem wymienionym w uchwale.

Zastępca Skarbnika Damian Cieślak powiedział, że z kredytu, jeśli będzie zaciągnięty, to będzie realizowane tylko zadanie „Rozbudowa sieci wodociągowej i kanalizacji sanitarnej w aglomeracji Wisła - etap III”.

Przewodniczący Rady Miasta Janusz Podzorski wobec braku pytań poddał pod głosowanie przedstawiony projekt uchwały.

W głosowaniu wzięło udział 15 Radnych. Rada Miasta w głosowaniu 15 „za” jednogłośnie przyjęła uchwałę.

Uchwała Nr XX/299/2012 stanowi załącznik **nr 19** do protokołu.

AD. 14 c)

Przewodniczący Rady Miasta Janusz Podzorski poprosił o wprowadzenie do tematu zmiany Wieloletniej Prognozy Finansowej Miasta Wisły.

Burmistrz Miasta Jan Poloczek powiedział, że również ten projekt uchwały był szczegółowo omówiony na komisjach dlatego poprosił o konkretne pytania na które odpowiedzą skarbnicy.

W związku z brakiem pytań **Wiceprzewodnicząca Rady Miasta Barbara Koczvara** odczytała projekt uchwały w w/w sprawie.

W głosowaniu wzięło udział 15 Radnych. Rada Miasta w głosowaniu 14 „za”, 1 „wstrzymujący się” przyjęła uchwałę.

Uchwała Nr XX/300/2012 stanowi załącznik **nr 20** do protokołu.

AD. 14 d)

Przewodniczący Rady Miasta Janusz Podzorski poprosił o wprowadzenie do tematu: przyjęcia Programu Ochrony Zdrowia Psychicznego na lata 2011 – 2015 dla gminy Wisła.

Kierownik Miejskiego Ośrodka Pomocy Społecznej Anna Bujok powiedziała, że obowiązek opracowania i uchwalenia takiego programu wynika z ustawy o ochronie zdrowia psychicznego, w związku z tym program został przedstawiony Wysokiej Radzie celem przyjęcia. Obejmuje on analizę sytuacji w zakresie tych schorzeń oraz działania, cele i określone zadania do realizacji na przestrzeni lat 2011-2015.

Wiceprzewodnicząca Rady Miasta Barbara Koczvara odczytała projekt uchwały w w/w sprawie.

Przewodniczący Rady Miasta Podzorski wobec braku pytań poddał pod głosowanie przedstawiony projekt uchwały.

W głosowaniu wzięło udział 15 Radnych. Rada Miasta w głosowaniu 15 „za” jednogłośnie przyjęła uchwałę.

Uchwała Nr XX/301/2012 stanowi załącznik **nr 21** do protokołu.

AD. 14 e)

Przewodniczący Rady Miasta Janusz Podzorski poprosił o wprowadzenie do tematu: przyjęcia sprawozdania z realizacji „Programu przeciwdziałania przemocy w rodzinie na lata 2011-2015” za 2011 r.

Kierownik MOPS Anna Bujok powiedziała, że Program został uchwalony w roku 2011, wynika z niego obowiązek przyjmowania rocznych sprawozdań z jego realizacji. Przedłożone sprawozdanie zawiera realizację zadań w roku 2011.

Wiceprzewodnicząca Rady Miasta Barbara Koczvara odczytała projekt uchwały w w/w sprawie.

Przewodniczący Rady Miasta Janusz Podzorski wobec braku pytań poddał pod głosowanie przedstawiony projekt uchwały.

W głosowaniu wzięło udział 15 Radnych. Rada Miasta w głosowaniu 15 „za” jednogłośnie przyjęła uchwałę.

Uchwała Nr XX/302/2012 stanowi załącznik **nr 22** do protokołu.

AD. 14 f)

Przewodniczący Rady Miasta Janusz Podzorski poprosił o wprowadzenie do tematu zmiany uchwały Nr XLIV/548/2010 Rady Miasta Wisły z dnia 29 kwietnia 2010 r. w sprawie ustalenia wysokości dziennych stawek opłaty targowej, określenia inkasentów, określenia wysokości wynagrodzenia za inkaso oraz zwolnień w opłacie.

Zastępca Skarbnika Damian Cieślar powiedział, że proponowane zmiany idą w dwóch kierunkach. Pierwsza kwestia dotyczy wyrażenia zgody na całoroczną sprzedaż wyrobów twórców ludowych na Placu Hoffa. Druga kwestia dotyczy rozliczeń inkasa z inkasentem poprzez wprowadzenie mechanizmu wyrównania prowizji do 5%.

Burmistrz Miasta Jan Poloczek odnosząc się do handlu na Placu Hoffa powiedział, że jeśli twórcy ludowi chcą taką sprzedaż prowadzić w ciągu całego roku to trzeba im dać taką możliwość.

Wiceprzewodnicząca Rady Miasta Barbara Koczvara odczytała projekt uchwały w w/w sprawie.

Radny Jan Szalbot zapytał czy zmiana odnośnie rozliczania inkasa będzie obowiązywać od roku następnego.

Zastępca Skarbnika Damian Cieślar powiedział, że rozliczenie prowizji inkasenta w okresie od stycznia do grudnia dotyczy również roku bieżącego.

Radny Tomasz Bujok poprosił o wyjaśnienie pojęcia „twórcy ludowi”, zapytał czy wyrażenie dotyczy twórców posiadających legitymację twórcy ludowego czy też odnosi się do każdej osoby, która w danym momencie wytwarza produkt rękodzieła.

Zastępca Skarbnika Damian Cieślar doprecyzował, że chodzi o sprzedaż wyrobów twórczości ludowej wskazanych w załączniku, który zawiera katalog zamknięty tych produktów.

Przewodniczący Rady Miasta Janusz Podzorski wobec braku pytań poddał pod głosowanie przedstawiony projekt uchwały.

W głosowaniu wzięło udział 15 Radnych. Rada Miasta w głosowaniu 15 „za” jednogłośnie przyjęła uchwałę.

Uchwała nr XX/303/2012 stanowi załącznik **nr 23** do protokołu.

AD. 14 g)

Przewodniczący Rady Miasta Janusz Podzorski powiedział, że projekt uchwały w sprawie zmiany uchwały Nr XI/146/2011 Rady Miasta Wisły z dnia 27 października 2011 r. w sprawie określenia wysokości dziennych stawek opłaty miejscowej, zarządzenia poboru opłaty miejscowej w drodze inkasa oraz określenia inkasentów i wysokości wynagrodzenia za inkaso w opłacie miejscowej był omówiony na komisjach.

Wiceprzewodnicząca Rady Miasta Barbara Koczvara odczytała projekt uchwały w w/w sprawie.

Przewodniczący Rady Miasta Janusz Podzorski wobec braku pytań poddał pod głosowanie przedstawiony projekt uchwały.

W głosowaniu wzięło udział 15 Radnych. Rada Miasta w głosowaniu 15 „za” jednogłośnie przyjęła uchwałę.

Uchwała nr XX/304/2012 stanowi załącznik **nr 24** do protokołu.

AD. 15 a)

Przewodniczący Rady Miasta Janusz Podzorski poprosił Przewodniczącą Komisji Rewizyjnej o wprowadzenie do tematu udzielenia odpowiedzi na wniosek Pani Anny Urbańczyk w sprawie wykupu działki należącej do drogi osiedlowej.

Przewodnicząca Komisji Rewizyjnej Radna Joanna Nogowczyk powiedziała, że wszyscy otrzymali kopię wniosku do zapoznania. Komisja Rewizyjna poparła stanowisko radcy prawnego o przekazaniu wniosku zgodnie z kompetencjami Burmistrzowi Miasta do rozpatrzenia. Odczytała projekt uchwały w w/w sprawie.

Przewodniczący Rady Miasta Janusz Podzorski wobec braku dalszych pytań poddał pod głosowanie przedstawiony projekt uchwały.

Przewodnicząca Zarządu Osiedla Nr 3 Aniela Niemczyk zapytała czy to chodzi o drogę spacerową na ulicy Nowej.

Przewodnicząca Komisji Rewizyjnej Radna Joanna Nogowczyk wskazała na mapie miejsce, o które chodzi wnioskodawcy.

W głosowaniu wzięło udział 15 Radnych. Rada Miasta w głosowaniu 15 „za” jednogłośnie przyjęła przedstawiony projekt uchwały.

Uchwała nr XX/305/2012 stanowi załącznik **nr 25** do protokołu.

AD. 15 b)

Przewodniczący Rady Miasta Janusz Podzorski poprosił Przewodniczącą Komisji Rewizyjnej o wprowadzenie do tematu udzielenia odpowiedzi na wniosek Pana Józefa Wojtyczki w sprawie remontu mostu w Kopydle.

Przewodnicząca Komisji Rewizyjnej Radna Joanna Nogowczyk powiedziała, że Komisja Rewizyjna poparła stanowisko radcy prawnego o przekazaniu wniosku zgodnie z kompetencjami Burmistrzowi Miasta do rozpatrzenia. Odczytała projekt uchwały w w/w sprawie.

Przewodniczący Rady Miasta Janusz Podzorski wobec braku dalszych pytań poddał pod głosowanie przedstawiony projekt uchwały.

W głosowaniu wzięło udział 15 Radnych. Rada Miasta w głosowaniu 15 „za” jednogłośnie przyjęła przedstawiony projekt uchwały.

Uchwała nr XX/306/2012 stanowi załącznik **nr 26** do protokołu.

AD. 15 c)

Przewodniczący Rady Miasta Janusz Podzorski poprosił Przewodniczącą Komisji Rewizyjnej o wprowadzenie do tematu udzielenia odpowiedzi Przedsiębiorstwa Zarządzania i Obrotu Nieruchomościami ZAPON Sp. z o.o.

Przewodnicząca Komisji Rewizyjnej Radna Joanna Nogowczyk powiedziała, że wpłynął wniosek Przedsiębiorstwa ZAPON o zaliczenie drogi dojazdowej do „Osiedla Belweder” do kategorii dróg publicznych. Komisja Rewizyjna przygotowała projekt odpowiedzi, który został odczytany wraz z projektem uchwały w w/w sprawie.

Przewodniczący Rady Miasta Janusz Podzorski wobec braku dalszych pytań poddał pod głosowanie przedstawiony projekt uchwały.

W głosowaniu wzięło udział 15 Radnych. Rada Miasta w głosowaniu 15 „za” jednogłośnie przyjęła przedstawiony projekt uchwały.

Uchwała nr XX/307/2012 stanowi załącznik **nr 27** do protokołu.

PRZERWA W OBRADACH.

AD. 16

Przewodniczący Rady Miasta Janusz Podzorski zapytał czy ktoś chciałby na dzisiejszej sesji złożyć interpelację lub zapytanie.

Radni zgłosili następujące interpelacje:

Radny Tomasz Bujok zgłosił interpelację: o budowę oświetlenia na ul. Kasztanowej w treści stanowiącej załącznik **nr 28** do protokołu oraz o remont drogi wojewódzkiej w treści stanowiącej załącznik **nr 29** do protokołu.

Radna Grażyna Pruska zgłosiła interpelację o remont odcinka drogi na ul. Dziehcinka w okolicy budynków Orlik i Green Hill oraz naprawę bariery nad potokiem w treści stanowiącej załącznik **nr 30** do protokołu.

Radny Jan Szalbot zgłosił interpelację o usunięcie zapadnięcia na drodze wojewódzkiej w Malince, które powstało podczas budowy kanalizacji, a stwarza zagrożenie dla przejeżdżających samochodów w treści stanowiącej załącznik **nr 31** do protokołu.

Przewodniczący Rady Miasta Janusz Podzorski poprosił, żeby wszystkie zgłoszone interpelacje złożyć w formie pisemnej w Biurze Rady.

Radna Joanna Płaczek-Wrotniak złożyła wniosek w treści stanowiącej załącznik **nr 32** do protokołu o zabezpieczenie w budżecie środków na zakup płyt drogowych.

Radna Barbara Kędzior zgłosiła wniosek o zagospodarowanie placu za przedszkolem w Głębcach.

Radni zgłosili następujące zapytania:

Radna Joanna Nogowczyk odnośnie działalności MZEAS-u zapytała o ogłoszenie zapytania ofertowego na przewóz dzieci niepełnosprawnych do Szkoły Podstawowej Nr 5, w związku z brakiem kompletu informacji w BIP-e, skąd pochodzą środki na zabezpieczenie tego zadania czy w budżecie były na to zadanie środki oraz do czego jest obecnie wykorzystywany drugi czerwony bus.

Dyrektor MZEAS Sylwester Foltyn powiedział, że ogłaszając zapytanie ofertowe na realizację jakiegokolwiek zadania muszą być w budżecie zapewnione środki na jego realizację. Drugi bus jest w dyspozycji miasta.

Radna Joanna Nogowczyk odnosząc się do czwartego punktu sprawozdania w zakresie Referatu Organizacyjnego „w dniu 08-09 września uczestniczył i prowadził obchody 50-lecia nadania praw miejskich Wiśle” zwróciła uwagę na słaby przekaz tej informacji w kierunku mieszkańców miasta. Następnie zapytała o czwarty punkt sprawozdania w zakresie działalności Referatu Rozwoju Gospodarczego i Środowiska „zakończył realizację następujących inwestycji adaptacja budynków przy ul. Kopydło na cele mieszkaniowe”.

Kierownik Referatu RGŚ Ewa Ples powiedziała, że realizacja zadania została zakończona, dwa budynki są przygotowane do zakwaterowania.

Radna Joanna Nogowczyk zapytała o ostatni punkt sprawozdania w zakresie działania Referatu Gospodarki Komunalnej „wydał decyzje w sprawie cofnięcia 5 licencji na wykonywanie transportu drogowego taksówką Panu J. Martynek. W wyniku odwołania sprawa została przekazana do Samorządowego Kolegium Odwoławczego w Bielsku-Białej”.

Kierownik GK Małgorzata Szalbot powiedziała, że otrzymano wniosek Policji o zbadanie sytuacji, w związku z tym że jest to osoba karana była podstawa do cofnięcia licencji, jednak z uwagi na odwołanie sprawa jest w toku.

Radna Joanna Nogowczyk zapytała o leżące od dwóch miesięcy powycinane wzdłuż ścieżki spacerowo – rowerowej nad rzeką krzaki i resztki drzew – kto to wycinał i czy istnieje szansa na uporządkowanie tego terenu?

Kierownik GK Małgorzata Szalbot odpowiedziała, że będzie to w najbliższym czasie uporządkowane.

Radny Tomasz Bujok zapytał o trzeci punkt sprawozdania w zakresie działania Referatu Gospodarki Komunalnej „zawarł umowę o partycypację w kosztach „Modernizacji górnego odcinka drogi gminnej ul. Gahura (nawierzchnia z płyt drogowych żelbetowych wielootworowych) z Państwowym Gospodarstwem Leśnym Lasy Państwowe, Nadleśnictwo Ustroń, z siedzibą przy ul. 3 Maja 108 w Ustroniu. Nadleśnictwo Ustroń zobowiązuje się do partycypowania w kosztach przedsięwzięcia poprzez refundację 50% kosztów modernizacji, ale nie więcej niż 31.000,00 PLN netto”- kiedy podpisano porozumienie.

Zastępca Kierownika GK Krzysztof Sztajnert powiedział, że rozmowy na ten temat toczyły się od dłuższego czasu, natomiast w lipcu Nadleśnictwo przekazało informację o posiadanych na ten cel środkach i w związku z tym stosowne porozumienie zostało podpisane.

Zastępca Skarbnika Damian Ciešlar wyjaśnił, że środki na realizację tego zadania pochodzą z oszczędności na innych zadaniach, gdzie przetargi wyszły poniżej kwot szacunkowych.

Radny Tomasz Bujok powiedział, iż uchwalając w budżecie określoną kwotę na zadania inwestycyjne czyli remonty dróg gminnych, miał na myśli remonty na drogach ujętych w uchwalonym przez Radę Miasta wykazie. Droga Gahura nie jest ujęta w tym wykazie dlatego pojawiły się wątpliwości co do wcześniejszych ustaleń. Radny zauważył, że Burmistrz nie poinformował Radnych o fakcie realizacji innego zadania.

Burmistrz Miasta Jan Poloczek powiedział, że z uwagi na okres wakacyjny informacja na ten temat nie została Radnym przekazana wcześniej, dlatego została zawarta w sprawozdaniu międzysesyjnym.

Radna Dorota Chmiel zapytała czy sieć kanalizacyjna z Osiedla Zdejszy jest podłączona do kolektora na ul. Lipowej, ponieważ występuje tam problem z przepustowością.

Kierownik Referatu RGŚ Ewa Ples powiedziała, że zostało w tej sprawie wystosowane pismo do Wodociągów Ziemi Cieszyńskiej. Zaznaczyła, że cała rozbudowa sieci odbywa się zgodnie z projektami i nie jest możliwe wpięcie nowego przyłącza do sieci która nie byłaby odpowiednio przepustowna.

Radna Dorota Chmiel zauważyła, że na etapie projektowania ścieżek zdrowia dobrze byłoby planować je w okolicach placów zabaw dla dzieci w celu aktywizacji rodziców przy placach zabaw, jak to jest organizowane w innych miastach. Następnie powiedziała, że w kwestiach przekazywania informacji istotnych dla mieszkańców np. wyłożenie planów zagospodarowania przestrzennego, należy się postarać żeby informacja trafiała do możliwie jak największej liczby osób zainteresowanych. Zwróciła się z prośbą o podjęcie działań w celu lepszego doinformowania mieszkańców o pracach w zakresie miejscowego planu zagospodarowania, żeby mieszkańcy mieli szansę na terminowe złożenie wniosków. Radna zwróciła się z prośbą o wystąpienie do odpowiednich instytucji o remont przejazdu kolejowego na ulicy Towarowej. Radna zapytała czy zostało wystosowane pismo do miasta z wodociągów w sprawie podjęcia działań związanych z małym zapasem wody pitnej.

Przewodniczący Zarządu Osiedla Nr 6 Leszek Pilch powiedział, że w związku panującą w tym roku suszą mieszkańcy wykazują zainteresowanie studniami głębinowymi. Poprosił o rozważenie możliwości dofinansowania ich budowy.

Radna Grażyna Pruska zwróciła uwagę na niszczącą zabytkową studnię na ul. 1 Maja.

Radna Joanna Placzek-Wrotniak zaproponowała organizację spotkania „roboczego” dla radnych gmin Beskidzkiej 5.

Radna Dorota Chmiel zwróciła uwagę na braki krawężników na moście koło Hotelu Gołębińskiego oraz na problem z parkowaniem przy Szkole Muzycznej.

Radny Bronisław Pinkas zwrócił uwagę na tablice na ul. Konopnickiej, których ustawienie należałoby dostosować do ruchu jednokierunkowego.

Przewodniczący Zarządu Osiedla Nr 5 Dariusz Ciešlar powiedział, że ul. Kędziorowska w kierunku Cieńkowa wymaga remontu.

Radna Joanna Nogowczyk zapytała o działania Burmistrza w sprawie mostu na Nowej Osadzie i czy istnieje szansa na rozpoczęcie zadania w najbliższej przyszłości.

Burmistrz Miasta Jan Poloczek odpowiedział, że lobbuje w /w sprawie.

AD. 17

Przewodniczący Rady Miasta Janusz Podzorski poprosił o odczytanie odpowiedzi, które wpłynęły do Rady.

Wiceprzewodnicząca Rady Miasta Barbara Koczvara odczytała odpowiedź na wniosek Radnej Ewy Sitkiewicz złożony na poprzedniej sesji w sprawie Potoku Kiczerskiego w treści stanowiącej załącznik **nr 33** do protokołu.

AD. 18

Przewodniczący Rady Miasta Janusz Podzorski rozpoczął kolejny punkt porządku i zapytał czy ktoś chciałby przekazać komunikat lub informację.

Radna Ewa Sitkiewicz podziękowała za organizację Tygodnia Zdrowia, podziękowała też za uporządkowanie na ul. Świerkowej

Przewodniczący Rady Miasta Janusz Podzorski poinformował osoby wyjeżdżające na wycieczkę o zbiórce o godzinie 15.00.

AD. 19

Przewodniczący Rady Miasta Janusz Podzorski zapytał czy ktoś chciałby złożyć wolny wniosek.

Radny Tomasz Bujok złożył wniosek, żeby temat związany z drogami umieścić w planie pracy na miesiąc luty.

Burmistrz Miasta Jan Poloczek powiedział, że nie ma potrzeby składania takiego wniosku, ponieważ sam wcześniej zaproponował, że taki temat zostanie opracowany i przedstawiony Wysokiej Radzie.

Przewodniczący Rady Miasta Janusz Podzorski poprosił Radnego o doprecyzowanie brzmienia wniosku.

PRZERWA W OBRADACH

Przewodniczący Rady Miasta Janusz Podzorski wznowił obrady i oddał głos Radnemu.

Radny Tomasz Bujok odczytał wniosek o umieszczenie tematu: "Inwentaryzacja dróg publicznych na terenie

Wisły:

- podstawy prawne do regulacji, możliwości przekwalifikowywania dróg,
- stan faktyczny dróg publicznych z uwzględnieniem stanu ich regulacji prawnej: wydzielenie geodezyjne, wykupywanie, sposoby przejmowania,
- potrzeby tworzenia nowych dróg publicznych" w planie pracy Rady Miasta na miesiąc marzec

Przewodniczący Rady Miasta Janusz Podzorski poddał pod głosowanie złożony wniosek.

Rada Miasta w głosowaniu: 14 „za” i 1 „wstrzymujący się” poparła złożony wniosek.

AD. 20

Przewodniczący Rady Miasta Janusz Podzorski podziękował za przybycie i zamknął obrady XX sesji Rady Miasta Wisły.

Protokół sporządziła: Inspektor Grażyna Szalbot




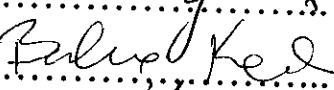






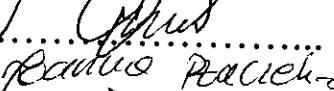




Przewodniczący Rady Miasta
Wisły

Janusz Podzorski

Lista obecności Radnych

RADY MIASTA WISŁY

na sesji w dniu 27 września 2012 r.




- | | |
|-----------------------------|---|
| 1. Bujok Tomasz |
 |
| 2. Chmiel Dorota |
 |
| 3. Cichy Witold |
 |
| 4. Kędzior Barbara |
 |
| 5. Koczvara Barbara |
 |
| 6. Mitręga Jerzy |
 |
| 7. Nogowczyk Joanna |
 |
| 8. Pilch Alicja |
 |
| 9. Pilch Władysław |
 |
| 10. Pinkas Bronisław |
 |
| 11. Płaczek-Wrotniak Joanna |
 |
| 12. Podzorski Janusz |
 |
| 13. Pruska Grażyna |
 |
| 14. Sitkiewicz Ewa |
 |
| 15. Szalbot Jan |
 |

**Lista obecności Przewodniczących
Zarządów Osiedli w Wiśle**

na sesji Rady Miasta Wisły w dniu 27 września 2012 r.

NR ZARZĄDU	Nazwisko i imię	Podpis
1.	<i>Anna Śliwka</i>	<i>msu</i>
2.	<i>Władysław Bujok</i>	<i>W Bujok</i>
3.	<i>Aniela Niemczyk</i>	<i>Niemczyk</i>
4.	<i>Henryk Sztwiertnia</i>	<i>Sztwiertnia Henryk</i>
5.	<i>Dariusz Cieślak</i>	<i>Cieślak</i>
6.	<i>Leszek Pilch</i>	<i>Pilch</i>
7.	<i>Jan Koczwar</i>	<i>Koczwar</i>

**Goście zaproszeni na sesję
RADY MIASTA WISŁY
w dniu 27 września 2012 r.**

Lp	Nazwisko i imię	Instytucja	Podpis
1.	FABIA ADAM	ASYSTENT POJĘZ MASEDITRO MIROSLAWY NYKIEL	
2.	CHRISTIAN W	PO. KRYKWIŃ	
3.	ADAM PRZYBYŁ	P.U. OLSZNIK	
4.			
5.			
6.			
7.			
8.			
9.			
10.			
11.			
12.			
13.			
14.			
15.			
16.			

**UCHWAŁA NR XX/291/2012
RADY MIASTA WISŁY**

z dnia 27 września 2012 r.

w sprawie planu miejscowego zagospodarowania przestrzennego obejmującego obszar „Wisła Malinka - Cieńków”

Na podstawie art. 18 ust. 2 pkt 5 i art. 40 ust. 1 ustawy z dnia 8 marca 1990 r. o samorządzie gminnym (tekst jednolity Dz.U. z 2001 r. Nr 142 poz. 1591 ze zmianami) oraz art. 20 ust. 1, ustawy z dnia 27 marca 2003 r. o planowaniu i zagospodarowaniu przestrzennym (Dz.U. Nr 80 z 2003 r. poz. 717 ze zmianami), na wniosek Burmistrza Miasta Wisły po stwierdzeniu zgodności planu z ustaleniami Studium uwarunkowań i kierunków zagospodarowania przestrzennego miasta Wisły przyjętego Uchwałą Nr XIII/185/2011 Rady Miasta Wisły z dnia 22 grudnia 2011 r.

RADA MIASTA WISŁY

uchwała:

**PLAN MIEJSCOWY ZAGOSPODAROWANIA PRZESTRZENNEGO OBEJMUJĄCY OBSZAR
„WISŁA MALINKA - CIEŃKÓW”**

składający się z następujących rozdziałów zawierających następujące przepisy:

ROZDZIAŁ 1 - PRZEPISY OGÓLNE:

1. Przedmiot regulacji przepisami planu
2. Definicje pojęć i terminów zastosowanych w tekście uchwały

ROZDZIAŁ 2 - PRZEPISY DOTYCZĄCE CAŁEGO OBSZARU OBJĘTEGO PLANEM

1. Przeznaczenie podstawowe terenów
2. Zasady ochrony i kształtowania ładu przestrzennego
3. Zasady ochrony środowiska, przyrody i krajobrazu kulturowego
4. Zasady ochrony dziedzictwa kulturowego i zabytków oraz dóbr kultury współczesnej
5. Wymagania wynikające z potrzeb kształtowania przestrzeni publicznych
6. Zasady i warunki scalania i podziału nieruchomości
7. Zasady modernizacji, rozbudowy i budowy systemów komunikacji
8. Zasady modernizacji, rozbudowy i budowy systemów infrastruktury technicznej
9. Granice i sposoby zagospodarowania terenów lub obiektów podlegających ochronie na podstawie odrębnych przepisów, w tym terenów górniczych, a także narażonych na niebezpieczeństwo powodzi oraz zagrożonych osuwaniem się mas ziemnych
10. Sposoby i terminy tymczasowego zagospodarowania, urządzenia i użytkowania terenów

ROZDZIAŁ 3 - PRZEPISY DLA ZBIORÓW TERENÓW O TYM SAMYM PRZEZNACZENIU – dopuszczenia i zakazy, parametry i wskaźniki kształtowania zabudowy oraz zagospodarowania terenu, w tym linie zabudowy, gabaryty obiektów i wskaźniki intensywności zabudowy:

1. Tereny zabudowy mieszkaniowej jednorodzinnej na wysokości poniżej 550 m n.p.m.
2. Tereny zabudowy mieszkaniowej jednorodzinnej na wysokości powyżej 550 m n.p.m.
3. Tereny zabudowy domów wczasowych i pensjonatów
4. Tereny sportu i rekreacji z zabudową kubaturową
5. Tereny sportu i rekreacji z budowlami i urządzeniami sportowo-rekreacyjnymi
6. Tereny lasów i zadrzewień
7. Tereny komunikacji

ROZDZIAŁ 4 - PRZEPISY SZCZEGÓŁOWE DLA NIEKTÓRYCH TERENÓW

ROZDZIAŁ 5 - PRZEPISY KOŃCOWE

ROZDZIAŁ 1. PRZEPISY OGÓLNE

§ 1. Przedmiot regulacji przepisami planu

1. Przedmiotem regulacji przepisami planu są tereny o łącznej powierzchni około 44,4 ha obejmujące tereny w Wiśle – Malince oraz na fragmencie w Wiśle – Czarne wskazane dla rozwoju istniejącego ośrodka narciarskiego „Cieńków”.
2. Regulacje, o których mowa w ust. 1 wyrażone są przepisami określającymi przeznaczenie terenów i zasady ich zagospodarowania, ochrony i kształtowania ładu przestrzennego, ochrony środowiska, dziedzictwa kulturowego, modernizacji, rozbudowy i budowy systemów komunikacji i infrastruktury technicznej.
3. Integralną częścią niniejszej uchwały jest załącznik graficzny Nr 1 w skali 1:1000 o nazwie „rysunek planu”, który obowiązuje w zakresie:
 - 1) granic opracowania planu,
 - 2) linii rozgraniczających tereny o różnym przeznaczeniu lub różnych zasadach zagospodarowania,
 - 3) ustalonych symbolami literowymi sposobów przeznaczenia i użytkowania podstawowego terenów,
 - 4) nieprzekraczalnych linii zabudowy,
 - 5) oznaczenia terenów zabudowanych,pozostałe oznaczenia na rysunku planu stanowią sferę informacyjną planu.
4. Zastosowane na rysunku planu, o którym mowa w ust. 3 symbole cyfrowe i literowe oznaczają:
 - 1) oznaczenie literowe na początku symbolu – oznaczenie jednostki strukturalnej,
 - 2) oznaczenie cyfrowe – kolejny numer terenów w zbiorze przeznaczenia podstawowego wydzielonego liniami rozgraniczającymi w ramach jednostki strukturalnej objętej planem,
 - 3) oznaczenia literowe – przeznaczenie podstawowe terenu.
5. Integralnymi częściami uchwały są również załączniki:
 - 1) Nr 2 o nazwie „Rozstrzygnięcia o sposobie rozpatrzenia uwag do projektu planu”,
 - 2) Nr 3 o nazwie „Rozstrzygnięcia o sposobie realizacji zapisanych w planie inwestycji z zakresu infrastruktury technicznej, które należą do zadań własnych gminy oraz zasadach ich finansowania zgodnie z przepisami o finansach publicznych”.
6. Oznaczenia literowe, o których mowa w ust. 4 pkt 1 oznaczają położenie terenów w jednostce strukturalnej M – Malinka oraz O – Czarne.

§ 2. Definicje pojęć i terminów zastosowanych w tekście uchwały

Ilekczo w przepisach niniejszej uchwały jest mowa o:

- 1) dachu spadzistym – należy przez to rozumieć dach, którego nachylenie połaci dachowych jest nie mniejsze niż 20^o,
- 2) dachu symetrycznym – należy przez to rozumieć dach o jednakowym kącie nachylenia połaci oraz kalenicy (kalenicach) biegnącej w osi (osiach) głównej bryły budynku,
- 3) infrastrukturze technicznej – należy przez to rozumieć sieci przesyłowe (podziemne, naziemne lub nadziemne), urządzenia i związane z nimi obiekty budowlane służące w szczególności do zaopatrzenia w wodę, ciepło, energię elektryczną, gaz, odprowadzenia ścieków, usuwania odpadów, telekomunikacji, radiokomunikacji i radiolokacji oraz służące do utrzymania terenów sportowo-rekreacyjnych w zaśnieżaniu tras narciarskich wraz ze zbiornikami retencji wody,
- 4) linii rozgraniczającej – należy przez to rozumieć ciągłą linię na rysunku planu rozdzielającą tereny o różnym przeznaczeniu lub różnych zasadach zagospodarowania,
- 5) nieprzekraczalnej linii zabudowy – linia ograniczająca część terenu, na której dopuszcza się wznoszenie nadziemnych części budynków oraz określonych w ustaleniach planu nadziemnych części budowli; linia ta nie dotyczy: balkonów, wykuszy, gzymsów, okapów, zadaszeń nad wejściami do budynków, elementów odwodnienia, zdobień elewacji,
- 6) planie - należy przez to rozumieć ustalenia niniejszego miejscowego planu zagospodarowania przestrzennego,
- 7) powierzchni zabudowy – należy przez to rozumieć sumę powierzchni obiektów budowlanych w obrysie murów zewnętrznych, mierzonych przy gruncie,
- 8) przeznaczeniu podstawowym – należy przez to rozumieć istniejący lub ustalony w planie sposób użytkowania terenów w obrębie obszaru wyznaczonego liniami rozgraniczającymi,

- któremu winny być podporządkowane inne sposoby użytkowania określone jako dopuszczalne,
- 9) przeznaczeniu dopuszczalnym – należy przez to rozumieć, że na danym terenie występują inne funkcje i formy zagospodarowania, które wzbogacają lub uzupełniają przeznaczenie podstawowe, nie powodując z nim kolizji,
 - 10) rysunku planu - należy przez to rozumieć załącznik graficzny do niniejszej uchwały w skali 1:1000,
 - 11) terenie zabudowanym budynkiem – należy przez to rozumieć teren zajęty przez budynek ograniczony zewnętrznym obrysem ścian zewnętrznych w jego rzucie poziomym,
 - 12) terenach zabudowanych – należy przez to rozumieć tereny, oznaczone graficznie na rysunku planu, na których istnieje zabudowa w momencie uchwalenia niniejszego planu. Do terenów zabudowanych zalicza się również bezpośrednie otoczenie zabudowy, dojazdu, dojścia i zagospodarowanie, które przesądza dotychczasowe użytkowanie terenów,
 - 13) terenie – należy przez to rozumieć obszar ograniczony liniami rozgraniczającymi na rysunku planu i opisany symbolem,
 - 14) uchwale - należy przez to rozumieć niniejszą uchwałę Rady Miasta Wisły,
 - 15) użytkowaniu terenu - należy przez to rozumieć rzeczywistą lub planowaną funkcję terenu lub sposób jego wykorzystania,
 - 16) wolnostojących obiektach towarzyszących – należy przez to rozumieć budynki gospodarcze, garaże i wszelkiego rodzaju obiekty usługowe (typu: małe pawilony handlowe), które towarzyszą obiektom o funkcji podstawowej usługowej i mieszkaniowej,
 - 17) osuwisku – należy przez to rozumieć warstwy^k Q określone tak na Mapie Geologicznej Polski w skali 1:50000 ark. Wisła (iły, gliny, gliny z gruzem skalnym oraz głazami i blokami, pakiety osuniętego fliszu – koluwalne) oraz tereny określone w „Katalogu osuwisk województwa katowickiego” z 1975 r. jako osuwiska aktywne w momencie rejestracji, osuwiska zagrażające i osuwiska nieczynne bądź ustabilizowane,
 - 18) przepisach odrębnych – należy przez to rozumieć przepisy ustaw i rozporządzeń obowiązujących na dzień uchwalenia planu wraz z aktami wykonawczymi,
 - 19) działce sąsiedniej – należy przez to rozumieć działkę, która ma co najmniej jedną granicę wspólną z działką na której planowana jest zabudowa oraz jednocześnie ma zapewniony dostęp bezpośrednio z tej samej drogi publicznej lub wewnętrznej,
 - 20) zabudowie bliźniaczej – należy przez to rozumieć zabudowę w której jedna ściana zewnętrzna budynku mieszkalnego jednorodzinnego przylega do drugiego budynku mieszkalnego jednorodzinnego,
 - 21) zabudowie zwartej – należy przez to rozumieć zespół budynków przylegających jednocześnie na obu przeciwległych granicach działki do budynków na sąsiednich działkach,
 - 22) nowym budynku – należy przez to rozumieć budynek, którego pozwolenie na budowę może być wydane po wejściu w życie niniejszego planu.

ROZDZIAŁ 2.

PRZEPISY DOTYCZĄCE CAŁEGO OBSZARU OBJĘTEGO PLANEM

§ 3. Przeznaczenie podstawowe terenów

Ustala się następujące przeznaczenia podstawowe terenów opisanych następującymi symbolami:

- 1) **MN1** – tereny zabudowy mieszkaniowej jednorodzinnej na wysokości poniżej 550 m n.p.m.
- 2) **MN2** – tereny zabudowy mieszkaniowej jednorodzinnej na wysokości powyżej 550 m n.p.m.
- 3) **MP** – tereny zabudowy domów wczasowych i pensjonatów
- 4) **US1** – tereny sportu i rekreacji z zabudową kubaturową
- 5) **US2** – tereny sportu i rekreacji z budowlami i urządzeniami sportowo-rekreacyjnymi
- 6) **ZL** – tereny lasów i zadrzewień
- 7) **KDW** – tereny dróg wewnętrznych.

§ 4. Zasady ochrony i kształtowania ładu przestrzennego

1. Ustala się następujące zasady kształtowania zabudowy i zagospodarowania terenów:

- 1) nakazuje się stosowanie dachów spadzistych,
- 2) kolorystyka dachów spadzistych musi być realizowana w gamie kolorów czerwieni, brązu i grafitu,
- 3) zachowanie nieprzekraczalnych linii zabudowy zgodnie z oznaczeniami graficznymi na rysunku planu.

2. Zabrania się realizacji dachów budynków z przesunięciem poziomu połaci w kalenicy.
3. W granicach opracowania planu ustala się zakaz lokalizacji billboardów i nośników reklamowych, dopuszcza się umieszczanie reklam na budynkach.
4. Na terenach zabudowanych dopuszcza się możliwość rozbudowy, nadbudowy i przebudowy istniejących budynków oraz wymiany kubatury zgodnie z ustaleniami planu.

§ 5. Zasady ochrony środowiska, przyrody i krajobrazu kulturowego

1. W granicach planu występują następujące obszary podlegające ochronie na podstawie przepisów odrębnych:
 - 1) obszar Natura 2000 „Beskid Śląski” kod PLH 240005,
 - 2) Park Krajobrazowy Beskidu Śląskiego,
 - 3) Rezerwat „Wisła”.
2. Granice obszarów o których mowa w § 5 ust. 1 pkt 1+3 pokazano graficznie na rysunku planu.
3. Dla obszarów o których mowa w § 5 ust. 1 pkt 1+3 należy respektować powołujące je rozporządzenia i uchwały.
4. Ustala się zasady ochrony środowiska, przyrody i krajobrazu kulturowego poprzez:
 - 1) nakaz stosowania proekologicznych paliw oraz zaopatrzenia w ciepło przy wykorzystaniu systemów charakteryzujących się brakiem lub minimalną emisją pyłu do powietrza,
 - 2) zakaz zabudowy w strefie do 20 m od granicy lasów, za wyjątkiem terenów o symbolach **M2US1**, **M4MN1**, **M1MN2** i **M2MP**,
 - 3) sposób postępowania z odpadami winien być zgodny z planami gospodarki odpadami.
5. W zakresie ochrony przed hałasem ustala się, że poziom dźwięku przenikającego do środowiska nie może przekraczać dopuszczalnych wartości określonych w przepisach odrębnych, przy czym:
 - 1) tereny o symbolach **MN1** i **MN2** należy traktować jako tereny zabudowy mieszkaniowej jednorodzinnej,
 - 2) tereny o symbolach **US1** i **US2** należy traktować jako tereny rekreacyjno-wypoczynkowe.
6. Wzdłuż istniejących cieków wodnych i potoków ustala się konieczność zapewnienia pasów terenów o szerokości minimum 5,0 m dla możliwości prowadzenia robót remontowych i konserwacyjnych oraz ustala się zakaz lokalizacji ogrodzeń w odległości mniejszej niż 1,5 m od granic cieków i potoków.

§ 6. Zasady ochrony dziedzictwa kulturowego i zabytków oraz dóbr kultury współczesnej

- W granicach opracowania planu nie występują:
- 1) obiekty zabytkowe wpisane do rejestru zabytków,
 - 2) obiekty zabytkowe ujęte w wojewódzkiej i gminnej ewidencji zabytków,
 - 3) strefy ochrony konserwatorskiej,
 - 4) stanowiska archeologiczne.

§ 7. Wymagania wynikające z potrzeb kształtowania przestrzeni publicznych

1. W granicach opracowania planu przestrzeń publiczną stanowią tereny o symbolach **US1** i **US2** wskazane do uprawiania sportów zimowych i obsługi korzystających z tej formy rekreacji.
2. Na terenach, o których mowa w ust. 1 dopuszcza się możliwość lokalizacji tymczasowych urządzeń reklamowych oraz urządzeń związanych z zawodami sportowymi w czasie trwania imprez sportowo-rekreacyjnych.

§ 8. Zasady i warunki scalania i podziału nieruchomości

1. Dla obszaru objętego planem nie wyznacza się terenów wymagających obligatoryjnie scalania i podziału nieruchomości jako procesu organizowanego przez Miasto Wisła.
2. Określa się zasady scalania i podziału nieruchomości przy zachowaniu minimalnej powierzchni działek :
 - 1) na terenach o symbolach **MN1** i **MN2** :
 - a) dla zabudowy wolnostojącej 800 m²,
 - b) dla zabudowy bliźniaczej 600 m²,
 - c) dla zabudowy zwartej 300 m²,
 - 2) na terenach o symbolach **MP** – 1500 m²
 - 3) na terenach o symbolach **US1** – 3000 m²

- 4) na terenach o symbolach **US2** – 5000m²
3. Ustala się minimalną szerokość frontu działek o których mowa w ust. 2:
- 1) dla zabudowy wolnostojącej 22,0 m,
 - 2) dla zabudowy bliźniaczej 18,0 m,
 - 3) dla zabudowy zwartej 9,0 m,
4. Ustala się kąt położenia granic działek o których mowa w ust. 2 w stosunku do pasa drogowego w przedziale 50°÷90°.

§ 9. Zasady modernizacji, rozbudowy i budowy systemów komunikacji

1. W zakresie systemu komunikacji kołowej ustala się zachowanie i modernizację istniejących dróg o symbolach **KDW** dla dróg wewnętrznych.
2. Ustala się szerokość terenów w liniach rozgraniczających dróg o symbolach **KDW** – 6,0 m.
3. Ustala się następujące wskaźniki niezbędnych ilości miejsc parkingowych:
 - 1) dla obiektów handlowych – 15 miejsc na 1000 m² powierzchni użytkowej,
 - 2) dla obiektów gastronomii i rozrywki – 30 miejsc na 100 miejsc konsumpcyjnych,
 - 3) dla obiektów sportowo-rekreacyjnych – 30 miejsc na 100 użytkowników,
 - 4) dla zabudowy mieszkaniowej – 1 miejsce na 1 mieszkanie.
4. W zakresie komunikacji rowerowej ustala się możliwość wydzielenia nowych tras i ścieżek rowerowych w ramach terenów o symbolach **US1** i **US2**.

§ 10. Zasady modernizacji, rozbudowy i budowy systemów infrastruktury technicznej

1. W zakresie przebiegu i lokalizacji infrastruktury technicznej ustala się:
 - 1) na obszarze objętym planem możliwość realizacji sieci i urządzeń infrastruktury technicznej, a także dróg dojazdowych potrzebnych do obsługi infrastruktury technicznej nad i podziemnej,
 - 2) na obszarze planu możliwość uwzględnienia istniejącej sieci i urządzeń infrastruktury technicznej wraz ze strefami izolacyjnymi i sanitarnymi określonymi odrębnymi przepisami,
 - 3) dopuszcza się możliwość modernizacji, przebudowy i rozbudowy sieci i urządzeń,
 - 4) możliwość przebudowy sieci oraz budowy nowych sieci ustala się zgodnie z poniższymi zasadami:
 - a) przebieg sieci winien być projektowany w liniach rozgraniczających dróg,
 - b) inny przebieg dopuszcza się jedynie ze względów technologicznych.
2. W zakresie zaopatrzenia w wodę ustala się:
 - 1) możliwość zaopatrzenia w wodę z sieci wodociągowej,
 - 2) możliwość uzupełniającego poboru wody ze studni przydomowych pod warunkiem zachowania jakości wody odpowiadającej przepisom sanitarnym,
 - 3) w granicach strefy ochrony ujęć wody zachowanie przepisów zawartych w aktualnej decyzji ustanawiającej strefę (na dzień uchwalenia planu jest to decyzja Wojewody Bielskiego nr OS-I-6210/65/94/95 z 6.04.1995 r.).
3. W zakresie odprowadzania ścieków ustala się:
 - 1) z zastrzeżeniem pkt 2 możliwość odprowadzenia ścieków bytowych do ogólnomiejskiej kanalizacji sanitarnej,
 - 2) w przypadku braku możliwości rozwiązania, o którym mowa w pkt 1 możliwość gromadzenia ścieków w osadnikach z czasowym opróżnianiem, pod warunkiem zachowania przepisów wynikających z położenia terenów w strefie ochronnej ujęcia wody.
4. W zakresie zaopatrzenia w gaz ustala się:
 - 1) możliwość utrzymania zaopatrzenia terenów objętych planem w gaz dostarczany sieciowo,
 - 2) możliwość zaopatrzenia terenów w gaz płynny,
5. W zakresie zaopatrzenia w energię elektroenergetyczną ustala się możliwość zachowania przebiegu i możliwość rozbudowy istniejących linii napowietrznych niskiego napięcia z możliwością ich modernizacji, oraz możliwością realizacji nowych w formie napowietrznej i kablowej.
6. W zakresie telekomunikacji ustala się możliwość realizacji sieci i urządzeń telekomunikacyjnych jako inwestycji celu publicznego w ramach uzbrojenia poszczególnych terenów objętych planem.

§ 11. Granice i sposoby zagospodarowania terenów lub obiektów podlegających ochronie na podstawie odrębnych przepisów, w tym terenów górniczych, a także narażonych na niebezpieczeństwo powodzi oraz zagrożonych osuwaniem się mas ziemnych

1. W granicach występujących Głównych Zbiorników Wód Podziemnych nr 347 i nr 348 ustala się zakaz wprowadzania ścieków do gruntu oraz konieczność podłączenia zabudowy do projektowanej kanalizacji po jej realizacji. Do czasu realizacji kanalizacji sieciowej dopuszcza się gromadzenie ścieków w szczelnych zbiornikach, okresowo opróżnianych.
2. W granicach planu występuje strefa ochrony ujęcia wody pitnej ze zbiornika Wisła Czarne, pokazana graficznie na rysunku planu. Dla ochrony zasobów wód należy stosować ustalenia zawarte w § 10 ust 2 pkt 3.
3. Na obszarze objętym planem nie występują tereny narażone na niebezpieczeństwo powodzi.
4. Na obszarze objętym planem występują osuwiska, pokazane graficznie na rysunku planu uznane przez organ administracji geologicznej jako szczególnie niebezpieczne i jako tereny zdegradowane wymagające rekultywacji.
5. Na terenach o których mowa w ust. 4 ustala się:
 - 1) zakaz zabudowy, za wyjątkiem zabudowy zgodnej z oceną warunków geologicznych przeprowadzoną w oparciu o stosowne dokumenty wynikające z przepisów odrębnych lub w przypadku przeprowadzenia rekultywacji osuwisk jako terenów zdegradowanych,
 - 2) przekształcenie terenu jedynie w sposób zachowujący w maksymalnym stopniu naturalne ukształtowanie oraz nie generujący odtworzenia ruchów osuwiskowych,
 - 3) nakaz stosowania rozwiązań technicznych i technologicznych zapewniających stabilność podłoża w szczególności przy realizacji inwestycji infrastrukturalnych i komunikacyjnych,
 - 4) nakaz takiego kształtowania powierzchni terenu, który nie spowoduje stagnacji wód opadowych,
 - 5) nakaz odprowadzania wód opadowych szczelnym systemem rowów,
 - 6) zakaz wprowadzania wód opadowych i ścieków bezpośrednio do gruntu,
 - 7) zagospodarowanie powierzchni biologicznie czynnej zielenią dobrze wiążącą grunt.
6. Na obszarze objętym planem nie występują granice złóż, obszarów i terenów górniczych.

§ 12. Sposoby i terminy tymczasowego zagospodarowania, urządzenia i użytkowania terenów

1. Ustala się możliwość dotychczasowego sposobu użytkowania terenów do czasu ich zmiany zgodnie z ustaleniami planu.
2. Na terenach o symbolach **US2** ustala się możliwość ich użytkowania rolniczego w formie upraw polowych lub łąk i pastwisk.

ROZDZIAŁ 3.

PRZEPISY DLA ZBIORÓW TERENÓW O TYM SAMYM PRZEZNACZENIU

dopuszczenia i zakazy, parametry i wskaźniki kształtowania zabudowy oraz zagospodarowania terenu, w tym linie zabudowy, gabaryty obiektów i wskaźniki intensywności zabudowy

§ 13. Tereny zabudowy mieszkaniowej jednorodzinnej

Dla zbiorów terenów o symbolach MN1 i MN2 w przeznaczeniu podstawowym dla zabudowy mieszkaniowej jednorodzinnej ustala się:

- 1) przeznaczenia dopuszczalne:
 - a) obiekty i pomieszczenia usługowe i użyteczności publicznej, pensjonaty,
 - b) domy wielorodzinne na terenach o symbolach **MN1**,
 - c) jednokondygnacyjne budynki gospodarcze oraz garaże o maksymalnie dwóch stanowiskach dla samochodów osobowych,
 - d) dojazdy, place, miejsca parkingowe, ścieżki rowerowe i chodniki,
 - e) ogrody, obiekty i urządzenia małej architektury,
 - f) sieci infrastruktury technicznej,
 - g) zachowanie istniejącej zabudowy zagrodowej i przekształcenie jej w kierunku gospodarstw agroturystycznych,
- 2) zakaz lokalizacji

- a) wszelkiego rodzaju obiektów i użytkowań terenów, których funkcjonowanie może wpłynąć na zakłócenie spokoju lub stanu sanitarnego terenów mieszkaniowych, a w szczególności: obiekty i urządzenia produkcyjne, warsztaty kamieniarskie, stolarskie, ślusarskie, blacharskie, lakiernicze, punkty skupu złomu żelaznego i metali kolorowych oraz obiekty magazynowo-składowe, związane z produkcją rolną lub przechowywaniem płodów rolnych, dyskoteki,
 - b) warsztatów napraw i obsługi samochodów, stacji paliw,
 - c) garaży i parkingów dla samochodów ciężarowych,
- 3) parametry i wskaźniki kształtowania zabudowy oraz zagospodarowania terenów:
- a) wysokość zabudowy nie może być większa niż:
 - budynki jednorodzinne na terenach o symbolach **MN1** - 10,5 m
 - budynki jednorodzinne na terenach o symbolach **MN2** - 9,0 m
 - domy wielorodzinne i pensjonaty oraz budynki usługowe – 12,5 m
 - budowle na terenach o symbolach **MN1** – 15,0 m
 - budowle na terenach o symbolach **MN2** - 12,0 m
 - obiekty małej architektury – 6,0 m
 - b) z zastrzeżeniem lit. c konieczność dostosowania kształtu dachów dla nowych budynków, do formy dachów zabudowy istniejącej na sąsiedniej działce,
 - c) w przypadku realizacji dachów spadzistych konieczność stosowania kątów spadku połaci dachowych 20° 45° oraz $20^{\circ} \div 75^{\circ}$ w przypadku realizacji dachu mansardowego,
 - d) wysokość wolnostojących budynków gospodarczych i garaży nie może być większa niż 3,5 m dla budynków z dachami płaskimi i 5,5 m dla budynków z dachami spadzistymi,
 - e) maksymalna powierzchnia zabudowy działki nie może być większa niż:
 - 40 % dla zabudowy jednorodzinnej,
 - 50 % dla domów wielorodzinnych i pensjonatów oraz budynków usługowych,
 - f) powierzchnia biologicznie czynna nie może być mniejsza niż:
 - 40 % dla zabudowy jednorodzinnej,
 - 30 % dla domów wielorodzinnych i pensjonatów oraz budynków usługowych,
 - g) konieczność zachowania nieprzekraczalnych linii zabudowy pokazanych na rysunku planu,
 - h) budynki w zabudowie bliźniaczej i zwartej, realizowane w granicach własności z działką sąsiednią lub działkami sąsiednimi.

§ 14. Tereny zabudowy domów wczasowych i pensjonatów

Dla zbiorów terenów o symbolach **MP** w podstawowym przeznaczeniu dla zabudowy domów wczasowych i pensjonatów ustala się:

- 1) przeznaczenia dopuszczalne:
 - a) budynki usługowe i pomieszczenia usługowe handlu, gastronomii, zdrowia i odnowy biologicznej,
 - b) usługi handlu, sportu administracji i gastronomii, hotele,
 - c) mieszkania w formie domów wielorodzinnych, domów jednorodzinnych oraz mieszkania jako uzupełnienie przeznaczenia podstawowego terenów,
 - d) dojazdy, place, miejsca parkingowe, ścieżki rowerowe i chodniki,
 - e) garaże i budynki gospodarcze,
 - f) obiekty, sieci i urządzenia infrastruktury technicznej,
 - g) ogrody, obiekty i urządzenia małej architektury,
- 2) zakaz lokalizacji:
 - a) zabudowy zagrodowej,
 - b) stacji paliw,
 - c) baz, składów i magazynów niezwiązanych z prowadzoną na tej samej działce działalnością usługową,
 - d) zespołów garaży boksowych,
 - e) garaży i parkingów dla samochodów ciężarowych,
- 3) parametry i wskaźniki kształtowania zabudowy oraz zagospodarowania terenu:
 - a) w ramach działki przeznaczonej do zabudowy zachowanie co najmniej 40% powierzchni biologicznie czynnej,

- b) konieczność dostosowania kształtu dachów dla nowych budynków, do formy dachów zabudowy istniejącej na sąsiedniej działce,
- c) w przypadku realizacji dachów spadzistych konieczność stosowania kątów spadku połaci dachowych 20° 45° oraz $20^{\circ} \div 75^{\circ}$ w przypadku realizacji dachu mansardowego,
- d) maksymalna powierzchnia zabudowy działki nie może być większa niż 50%,
- e) z zastrzeżeniem § 19 ust. 1 dla nowych budynków konieczność zachowania nieprzekraczalnych linii zabudowy pokazanych na rysunku planu, przy czym zabudowa mieszkaniowa musi być zlokalizowana w odległości minimum 20 m od granicy lasu,
- f) wysokość zabudowy nie może być większa niż:
 - budynki na terenach poniżej wysokości 550 m n.p.m. - 14,5 m
 - budynki na terenach powyżej wysokości 550 m n.p.m. – 9,0 m
 - budowle na terenach poniżej wysokości 550 m n.p.m. – 12,0 m
 - budowle na terenach poniżej wysokości 550 m n.p.m. – 15,0 m
 - obiekty małej architektury – 6,0 m.

§ 15. Tereny sportu i rekreacji z zabudową kubaturową

Dla terenów o symbolach **US1** o podstawowym przeznaczeniu dla usług sportu i rekreacji z zabudową kubaturową z zastrzeżeniem § 11 ust. 4 i ust. 5 ustala się:

- 1) przeznaczenie dopuszczalne:
 - a) mieszkania i budynki mieszkalne jako uzupełnienie zabudowy sportowo-rekreacyjnej pod warunkiem, że użytkowania te wraz z dojazdami i parkingami nie będą zajmowały więcej niż 10 % w ramach poszczególnych inwestycji,
 - b) obiekty i urządzenia obsługi terenów sportowych, rekreacyjnych i imprez okolicznościowych, w tym pomieszczenia usług gastronomii,
 - c) zieleń urządzona, obiekty i urządzenia małej architektury,
 - d) miejsca parkingowe, garaże dla samochodów osobowych i sprzętu sportowo-rekreacyjnego i obsługi terenów,
 - e) obiekty tymczasowe związane z organizacją imprez sportowo-rekreacyjnych,
 - f) sieci i obiekty infrastruktury technicznej,
- 2) zakaz lokalizacji:
 - a) obiektów i urzędzeń o funkcji produkcyjnej oraz wyłącznie magazynowej,
 - b) obiektów i urzędzeń produkcji rolniczej, zwierzęcej i ogrodniczej,
- 3) parametry i wskaźniki kształtowania zabudowy oraz zagospodarowania terenów:
 - a) maksymalna wysokość budynków i budowli nie może przekraczać 9,0 m, a obiektów małej architektury 6,0 m,
 - b) maksymalna powierzchnia zabudowy nie może być większa niż 40%,
 - c) w ramach działki przeznaczonej do zabudowy zachowanie co najmniej 30% powierzchni biologicznie czynnej,
 - d) przy lokalizacji zabudowy i urzędzeń należy zachować nieprzekraczalne linie zabudowy pokazane na rysunku planu.

§ 16. Tereny sportu i rekreacji z budowlami i urządzeniami sportowo-rekreacyjnymi

Dla zbiorów terenów o symbolach **US2** o podstawowym przeznaczeniu dla sportu i rekreacji z budowlami i urządzeniami sportowo-rekreacyjnymi ustala się:

- 1) przeznaczenia dopuszczalne:
 - a) wszelkiego rodzaju urządzenia służące uprawianiu sportu i o charakterze rekreacyjnym,
 - b) tymczasowe obiekty budowlane związane ze sportem i rekreacją oraz o funkcji gastronomicznej,
 - c) narciostady, narciarskie stoki slalomowe i zjazdowe trasy zjazdowe dla rowerów itp.,
 - d) zieleń urządzona,
 - e) urządzenia i sieci infrastruktury technicznej,
- 2) zakaz lokalizacji:
 - a) nowych budynków,
 - b) budowli niezwiązanych ze sportem i rekreacją oraz infrastrukturą telekomunikacyjną,
 - c) dróg, parkingów,
- 3) parametry i wskaźniki kształtowania zabudowy oraz zagospodarowania terenów:

- a) wysokość zabudowy nie może być większa niż 9,0 m na terenach położonych powyżej 550 m n.p.m. oraz 14,5 m na terenach położonych poniżej 550 m n.p.m.,
- b) wysokość tymczasowych obiektów budowlanych nie może przekraczać 4,5 m,
- c) powierzchnia dla lokalizacji tymczasowych obiektów budowlanych nie może przekraczać 5% powierzchni działki przeznaczonej do zabudowy,
- d) powierzchnia biologicznie czynna musi wynosić minimum 80 % powierzchni działki przeznaczonej do zabudowy.

§ 17. Tereny lasów i zadrzewień

Dla zbiorów terenów o symbolach **ZL** , których przeznaczenie podstawowe to lasy i zadrzewienia. Dla tych terenów ustala się:

- 1) przeznaczenie dopuszczalne:
 - a) istniejące dojazdy do nieruchomości, ścieżki rowerowe, szlaki turystyczne, trasy narciarskie i ścieżki spacerowe w miejscach wyznaczonych,
 - b) sieci i urządzenia infrastruktury technicznej,
- 2) zakaz lokalizacji:
 - a) wszelkiego rodzaju obiektów kubaturowych trwale związanych z gruntem, za wyjątkiem budynków i budowli związanych z gospodarką leśną,
 - b) dróg o trwałej nawierzchni, parkingów, utwardzonych placów,
- 3) maksymalna wysokość budynków i budowli związanych z gospodarką leśną – 6,0 m.

§ 18. Tereny komunikacji

1. Ustala się tereny komunikacji drogowej oznaczone na rysunku planu symbolami **M1KDW-M3KDW** dla dróg wewnętrznych.
2. Dla dróg wymienionych w ust. 1 ustala się:
 - 1) przeznaczenie dopuszczalne:
 - a) sieci i urządzenia infrastruktury technicznej,
 - b) dojazdy do budynków drogami o symbolach KDW pod warunkiem , że ich szerokość nie będzie mniejsza niż 4,5 m,
 - 2) zakaz lokalizacji obiektów kubaturowych,
 - 3) parametry i wskaźniki zagospodarowania terenów – na podstawie przepisów odrębnych.
3. Ustala się możliwość kontynuacji tras narciarskich poprzez przejazdy przez drogi o których mowa w ust. 1.

ROZDZIAŁ 4.

PRZEPISY SZCZEGÓŁOWE DLA NIEKTÓRYCH TERENÓW

§ 19. 1. W przypadku budynków i ich części istniejących pomiędzy linią rozgraniczającą dróg na terenach o symbolach **M2MP**, **M4MN1**, **M1MN2** i **M2US1** dopuszcza się zmniejszenie odległości budynków i budowli od granic terenów o symbolach **ZL** do 6,0 m.

2. Na terenach zabudowanych dopuszcza się możliwość zmiany parametrów i wskaźników zabudowy oraz zagospodarowania terenów objętych planem w zakresie 10 % wartości wyliczonych na podstawie parametrów i wskaźników ustalonych w planie.

ROZDZIAŁ 5.

PRZEPISY KOŃCOWE

§ 20. Dla terenów objętych planem ustala się następujące stawki służące naliczaniu opłaty jednorazowej, o której mowa w art. 36 ust. 4 ustawy z dnia 27 marca 2003 r. o planowaniu i zagospodarowaniu przestrzennym (j.t. Dz.U. poz. 647 z 2012 r.):

- 1) tereny o symbolach **MN1** i **MN2** – 30 %
- 2) tereny o symbolach **MP** i **US1** – 20 %
- 3) pozostałe tereny objęte planem nie wymienione w pkt 1 i w pkt 2 – 5 %.

§ 21. Uchwała podlega ogłoszeniu w Dzienniku Urzędowym Województwa Śląskiego i publikacji na stronie internetowej Urzędu Miasta Wisły.

§ 22. Wykonanie uchwały powierza się Burmistrzowi Miasta Wisły.

§ 23. Uchwała wchodzi w życie po upływie 30 dni od dnia jej ogłoszenia w Dzienniku Urzędowym Województwa Śląskiego.

Przewodniczący Rady
Miasta Wisły

Janusz Podzorski

Uzasadnienie

Plan miejscowy zagospodarowania przestrzennego obejmujący obszar „Wisła Malinka – Cieńków” umożliwi zmodernizowanie wyciągów narciarskich na stoku Cieńków, polegające na wybudowaniu kolei linowej oraz rozbudowy istniejącego zaplecza usługowo-gastronomicznego, urządzeń narciarskich i rekreacyjno-wypoczynkowych.

W planie ustalono również możliwość uzupełnienia istniejącego zespołu domów jednorodzinnych bez powiększenia istniejącego obszaru urbanizacji.

Planowane zagospodarowanie i zasady zabudowy terenów są zgodne zarówno z strategicznymi celami rozwoju miasta jak również polityką przestrzenną ustaloną w obowiązującym studium uwarunkowań i kierunków zagospodarowania przestrzennego miasta.

Całość terenów objętych planem znajduje się w jednostce urbanistycznej „U3 – sportowo-rekreacyjnej” w której zgodnie z studium zachowano odpowiednią powierzchnię terenów leśnych, a w związku z rozwojem stacji narciarskiej uzyskano w procedurze sporządzania planu stosowne zgody na zmianę przeznaczenia gruntów leśnych na cele sportu i rekreacji.

Rozstrzygnięcia o sposobie rozpatrzenia uwag do projektu planu

LP.	NR UWAGI	DATA WPŁYWU UWAGI	TREŚĆ UWAGI	OZNACZENIE NIERUCHOMOŚCI, KTÓREJ DOTYCZY UWAGA	USTALENIA PROJEKTU PLANU DLA NIERUCHOMOŚCI, KTÓREJ DOTYCZY UWAGA	ROZSTRZYGNIECIE RADY MIASTA WISŁY W SPRAWIE ROZPATRZENIA UWAGI		UWAGI
						UWAGA UWZGLĘDNIONA	UWAGA NIEUWZGLĘDNIONA	
1	1	20.01.2012	Wnosi o wyznaczenie działki nr 4739/7 jako budowlanej	4739/7	US2 - tereny sportu i rekreacji z budowlami i urządzeniami sportowo - rekreacyjnymi		•	Dopuszczenie do zabudowy działki byłoby niezgodne z obowiązującym studium uwarunkowań i kierunków zagospodarowania miasta
2	3b	14.02.2012	Wnosi, żeby objąć cały teren działek przeznaczonych MP - tereny zabudowy domów wczasowych i pensjonatów	4730/37, 4730/49, 4730/72, 4730/75, 4730/93, 4730/101	Tereny ośrodka narciarskiego "Wisła - Cienków"		•	Zgodnie ze studium uwarunkowań i kierunków zagospodarowania miasta część działek pozostawiono w przeznaczaniu lasów i zadrzewień
3	3c	14.02.2012	Wnosi, żeby dopuścić na terenach MP możliwość podwyższenia zabudowy o wysokość wynikającą z realizacji dachu stromego – a wysokość nowych budynków musi nawiązywać wysokością do budynków sąsiednich	4730/37, 4730/49, 4730/72, 4730/75, 4730/93, 4730/101	Tereny ośrodka narciarskiego "Wisła - Cienków"		•	Pozostawiono wysokość zabudowy zgodnie z projektem planu i obowiązującym studium uwarunkowań i kierunków zagospodarowania miasta
4	3e	14.02.2012	Wnosi, żeby przesunąć nieprzekraczalną linię zabudowy działki 4730/37 na odległość 4 m od granicy działki	4730/37, 4730/49, 4730/72, 4730/75, 4730/93, 4730/101	Tereny ośrodka narciarskiego "Wisła - Cienków"		•	Uwagę uwzględniono częściowo poprzez ustalenie linii zabudowy na 12 m od granicy lasu

Załącznik Nr 3 do Uchwały Nr XX/291/2012
RADY MIASTA WISŁY
z dnia 27 września 2012 r.

**Rozstrzygnięcia o sposobie realizacji
zapisanych w planie inwestycji z zakresu infrastruktury technicznej,
które należą do zadań własnych gminy oraz zasadach ich finansowania
zgodnie z przepisami o finansach publicznych**

Sporządzona w ramach prac nad planem prognoza skutków finansowych uchwalenia miejscowego planu zagospodarowania przestrzennego gminy Wisła, obejmującego obszar Wisły Malinki i w części Wisły Czarne uwzględnia inwestycje należące do zadań własnych gminy, których finansowanie leży w gestii samorządu terytorialnego.

Z tego zakresu projekt planu przewiduje konieczności realizacji zadań infrastruktury drogowej. Zgodnie z założeniami niniejszej prognozy nakłady na budowę wyżej wymienionej infrastruktury technicznej wraz z dokumentacją projektową powinny zamknąć się w kwocie 1,5 mln zł. Stanowi to około 15% wydatków majątkowych zaplanowanych na 2012 rok.

Uchwalenie miejscowego planu przyniesie także dochody budżetowe. W prognozie skutków finansowych dokonano wyliczenia wpływów z tytułu podatku od nieruchomości. Wartość docelową tych wpływów oszacowano na kwotę ok. 80 tys. zł rocznie. Większe znaczenie dla budżetu gminy mogą mieć wpływy z tytułu renty urbanistycznej, które zgodnie z założeniami prognozy mogą wynieść ponad 1 mln zł. W tym przypadku należy zwrócić uwagę, iż wpływy te mogą wystąpić jedynie w chwili zbywania nieruchomości, której wartość uległa zmianie w okresie do 5 lat od wejścia w życie ustaleń planu.

**UCHWAŁA NR XX/292/2012
RADY MIASTA WISŁY**

z dnia 27 września 2012 r.

w sprawie planu miejscowego zagospodarowania przestrzennego obejmującego obszar „Wisła - Obłaziec”

Na podstawie art. 18 ust. 2 pkt 5 i art. 40 ust. 1 ustawy z dnia 8 marca 1990 r. o samorządzie gminnym (tekst jednolity Dz.U. z 2001 r. Nr 142 poz. 1591 ze zm.) oraz art. 20 ust. 1, ustawy z dnia 27 marca 2003 r. o planowaniu i zagospodarowaniu przestrzennym (j.t. Dz.U. poz. 647 z 2012 r.), na wniosek Burmistrza Miasta po stwierdzeniu zgodności planu z ustaleniami Studium uwarunkowań i kierunków zagospodarowania przestrzennego miasta Wisły przyjętego Uchwałą Nr XIII/185/2011 Rady Miasta Wisły z dnia 22 grudnia 2011 r.

RADA MIASTA WISŁY

uchwała:

**PLAN MIEJSCOWY ZAGOSPODAROWANIA PRZESTRZENNEGO OBEJMUJĄCY OBSZAR
„WISŁA – OBLAZIEC”**

składający się z następujących rozdziałów zawierających następujące przepisy:

ROZDZIAŁ 1 - PRZEPISY OGÓLNE:

1. Przedmiot regulacji przepisami planu
2. Definicje pojęć i terminów zastosowanych w tekście uchwały

ROZDZIAŁ 2 - PRZEPISY DOTYCZĄCE CAŁEGO OBSZARU OBJĘTEGO PLANEM

1. Przeznaczenie podstawowe terenów
2. Zasady ochrony i kształtowania ładu przestrzennego
3. Zasady ochrony środowiska, przyrody i krajobrazu kulturowego
4. Zasady ochrony dziedzictwa kulturowego i zabytków oraz dóbr kultury współczesnej
5. Wymagania wynikające z potrzeb kształtowania przestrzeni publicznych
6. Zasady i warunki scalania i podziału nieruchomości
7. Zasady modernizacji, rozbudowy i budowy systemów komunikacji
8. Zasady modernizacji, rozbudowy i budowy systemów infrastruktury technicznej
9. Granice i sposoby zagospodarowania terenów lub obiektów podlegających ochronie na podstawie odrębnych przepisów, w tym terenów górniczych, a także obszary szczególnego zagrożenia powodzią oraz zagrożonych osuwaniem się mas ziemnych
10. Sposoby i terminy tymczasowego zagospodarowania, urządzenia i użytkowania terenów

ROZDZIAŁ 3 - PRZEPISY DLA ZBIORÓW TERENÓW O TYM SAMYM PRZEZNACZENIU – dopuszczenia i zakazy, parametry i wskaźniki kształtowania zabudowy oraz zagospodarowania terenu, w tym linie zabudowy, gabaryty obiektów i wskaźniki intensywności zabudowy:

1. Tereny zabudowy mieszkaniowej wielorodzinnej
2. Tereny zabudowy mieszkaniowej jednorodzinnej na wysokości poniżej 550 m n.p.m.
3. Tereny zabudowy usługowej
4. Tereny sportu i rekreacji z budowlami i urządzeniami sportowo-rekreacyjnymi
5. Tereny obiektów produkcyjnych, składów i magazynów
6. Tereny lasów i zadrzewień
7. Tereny komunikacji
8. Tereny infrastruktury technicznej - wodociągi

ROZDZIAŁ 4 - PRZEPISY KOŃCOWE

**ROZDZIAŁ 1.
PRZEPISY OGÓLNE**

§ 1. Przedmiot regulacji przepisami planu

1. Przedmiotem regulacji przepisami planu są tereny o łącznej powierzchni około 9,3 ha obejmujące tereny w Wiśle – Obłaziec wskazane dla rozwoju lokalizacji zabudowy mieszkaniowej i usługowej.
2. Regulacje, o których mowa w ust. 1 wyrażone są przepisami określającymi przeznaczenie terenów i zasady ich zagospodarowania, ochrony i kształtowania ładu przestrzennego, ochrony środowiska, dziedzictwa kulturowego, modernizacji, rozbudowy i budowy systemów komunikacji i infrastruktury technicznej.
3. Integralną częścią niniejszej uchwały jest załącznik graficzny Nr 1 w skali 1:1000 o nazwie „rysunek planu”, który obowiązuje w zakresie:
 - 1) granic opracowania planu,
 - 2) linii rozgraniczających tereny o różnym przeznaczeniu lub różnych zasadach zagospodarowania,
 - 3) ustalonych symbolami literowymi sposobów przeznaczenia i użytkowania podstawowego terenów,
 - 4) ustalonych obiektów o wartościach kulturowych wymagających zachowania,
 - 5) nieprzekraczalnych linii zabudowy,
 - 6) oznaczenia terenów zabudowanych,pozostałe oznaczenia na rysunku planu stanowią elementy informacyjne planu.
4. Zastosowane na rysunku planu, o którym mowa w ust. 3 symbole cyfrowe i literowe oznaczają:
 - 1) oznaczenie literowe na początku symbolu – oznaczenie jednostki strukturalnej,
 - 2) oznaczenie cyfrowe – kolejny numer terenów w zbiorze przeznaczenia podstawowego wydzielonego liniami rozgraniczającymi w ramach jednostki strukturalnej objętej planem,
 - 3) oznaczenia literowe – przeznaczenie podstawowe terenu.
5. Integralnymi częściami uchwały są również załączniki:
 - 1) Nr 2 o nazwie „Rozstrzygnięcia o sposobie rozpatrzenia uwag do projektu planu”,
 - 2) Nr 3 o nazwie „Rozstrzygnięcia o sposobie realizacji zapisanych w planie inwestycji z zakresu infrastruktury technicznej, które należą do zadań własnych gminy oraz zasadach ich finansowania zgodnie z przepisami o finansach publicznych”.
6. Oznaczenia literowe, o których mowa w ust. 4 pkt 1 oznaczają położenie terenów w jednostce strukturalnej A - Obłaziec.

§ 2. Definicje pojęć i terminów zastosowanych w tekście uchwały

Ilekczo w przepisach niniejszej uchwały jest mowa o:

- 1) dachu spadzistym – należy przez to rozumieć dach, którego nachylenie połąci dachowych jest nie mniejsze niż 20⁰,
- 2) dachu symetrycznym – należy przez to rozumieć dach o jednakowym kącie nachylenia połąci oraz kalenicy (kalenicach) biegnącej w osi (osiach) głównej bryły budynku,
- 3) infrastrukturze technicznej – rozumie się przez to sieci uzbrojenia technicznego, w tym sieci wodociągowe, kanalizacyjne, gazowe, elektroenergetyczne, ciepłownicze, telekomunikacyjne, w tym kabiny telefoniczne i anteny, oraz inne podobne obiekty i urządzenia związane z tym uzbrojeniem terenu,
- 4) kącie nachylenia połąci – należy przez to rozumieć kąt mieszczący się w zakresie ustalonym w tekście uchwały, jednakowy dla poszczególnych połąci dachu,
- 5) linii rozgraniczającej – należy przez to rozumieć ciągłą linię na rysunku planu rozdzielającą tereny o różnym przeznaczeniu lub różnych zasadach zagospodarowania,
- 6) nieprzekraczalnej linii zabudowy – należy przez to rozumieć linię ograniczającą część terenu, na której dopuszcza się wznoszenie nadziemnych części budynków oraz określonych w ustaleniach planu nadziemnych części budowli; linia ta nie dotyczy: balkonów, wykuszy, gzymsów, okapów, zadaszeń nad wejściami do budynków, elementów odwodnienia, zdobień elewacji,
- 7) nośniku reklamy – należy przez to rozumieć wolnostojące, trwale związane z gruntem urządzenia reklamowe, nie pełniące jednocześnie innych funkcji,
- 8) terenach obsługi komunikacji drogowej – należy przez to rozumieć obiekty i urządzenia typu: stacje paliw płynnych i gazowych, stacje obsługi samochodów, myjnie samochodowe
- 9) planie - należy przez to rozumieć ustalenia niniejszego miejscowego planu zagospodarowania przestrzennego,
- 10) powierzchni zabudowy – należy przez to rozumieć sumę powierzchni obiektów budowlanych w obrysie murów zewnętrznych, mierzonych przy gruncie,

- 11) przeznaczeniu dopuszczalnym – należy przez to rozumieć, że na danym terenie występują inne funkcje i formy zagospodarowania, które wzbogacają lub uzupełniają przeznaczenie podstawowe nie powodując z nim kolizji,
- 12) przeznaczeniu podstawowym – należy przez to rozumieć istniejący lub ustalony w planie sposób użytkowania terenów w obrębie obszaru wyznaczonego liniami rozgraniczającymi, któremu winny być podporządkowane inne sposoby użytkowania określone jako dopuszczalne,
- 13) rysunku planu - należy przez to rozumieć załącznik graficzny do niniejszej uchwały w skali 1:1000,
- 14) terenie zabudowanym budynkiem – należy przez to rozumieć teren zajęty przez budynek ograniczony zewnętrznym obrysem ścian zewnętrznych w jego rzucie poziomym,
- 15) terenach zabudowanych – należy przez to rozumieć tereny, oznaczone graficznie na rysunku planu, na których istnieje zabudowa w momencie uchwalenia niniejszego planu. Do terenów zabudowanych zalicza się również bezpośrednio otoczenie zabudowy, dojazdy, dojścia i zagospodarowanie, które przesądza dotychczasowe użytkowanie terenów,
- 16) terenie – należy przez to rozumieć obszar ograniczony liniami rozgraniczającymi na rysunku planu i opisany symbolem,
- 17) uchwale - należy przez to rozumieć niniejszą uchwałę Rady Miasta Wisły,
- 18) użytkowaniu terenu - należy przez to rozumieć rzeczywistą lub planowaną funkcję terenu lub sposób jego wykorzystania,
- 19) wolnostojących obiektach towarzyszących – należy przez to rozumieć budynki gospodarcze, garaże i wszelkiego rodzaju obiekty usługowe (typu: małe pawilony handlowe), które towarzyszą obiektom o funkcji podstawowej usługowej i mieszkaniowej,
- 20) tereny zalewowe – należy przez to rozumieć tereny zagrożeń powodziowych wynikające z dotychczas opracowanych dokumentów, raportów i opracowań oraz wiedzy historycznej.
- 21) nowym budynku – należy przez to rozumieć budynek, którego pozwolenie na budowę może być wydane po wejściu w życie niniejszego planu,
- 22) zabudowie bliźniaczej – należy przez to rozumieć zabudowę w której jedna ściana zewnętrzna budynku mieszkalnego jednorodzinnego przylega do drugiego budynku mieszkalnego jednorodzinnego,
- 23) zabudowie zwartej – należy przez to rozumieć zespół budynków przylegających jednocześnie na obu przeciwległych granicach działki do budynków na sąsiednich działkach.

ROZDZIAŁ 2.

PRZEPISY DOTYCZĄCE CAŁEGO OBSZARU OBJĘTEGO PLANEM

§ 3. Przeznaczenie podstawowe terenów

Ustala się następujące przeznaczenia podstawowe terenów opisanych następującymi symbolami:

- 1) **MW** – tereny zabudowy mieszkaniowej wielorodzinnej
- 2) **MN1** – tereny zabudowy mieszkaniowej jednorodzinnej na wysokości poniżej 550 m n.p.m.
- 3) **U** – tereny zabudowy usługowej
- 4) **US2** – tereny sportu i rekreacji z budowlami i urządzeniami sportowo-rekreacyjnymi
- 5) **P** – tereny obiektów produkcyjnych, składów i magazynów
- 6) **ZL** – tereny lasów i zadrzewień
- 7) **KD** – tereny komunikacji, w tym:
 - a) tereny dróg publicznych:
 - **KDD** – klasy „dojazdowa”
 - b) **KDW** – tereny dróg wewnętrznych
- 8) **ITW** – tereny infrastruktury technicznej – wodociągi.

§ 4. Zasady ochrony i kształtowania ładu przestrzennego

1. Ustala się następujące zasady kształtowania zabudowy i zagospodarowania terenów:

- 1) nakazuje się stosowanie dachów spadzistych, przy czym możliwa jest realizacja budynków z dachami płaskimi, zgodnie z ustaleniami planu,
- 2) kolorystyka dachów spadzistych musi być realizowana w gamie kolorów czerwieni, brązu i grafitu,
- 3) zachowanie nieprzekraczalnych linii zabudowy zgodnie z oznaczeniami graficznymi na rysunku planu.

2. Zabrania się realizacji:
 - 1) dachów budynków z przesunięciem poziomu połaci w kalenicy,
 - 2) ogrodzeń z prefabrykowanymi przęsłami betonowymi przy drogach publicznych.
3. Ustala się następujące zasady sytuowania i nośników reklamowych i innego rodzaju reklam:
 - 1) nośniki reklamowe nie mogą być sytuowane w sposób utrudniający widoczność kierowcom pojazdów na drogach,
 - 2) z zastrzeżeniem pkt 3 reklamy i szyldy, jako elementy zewnętrznej informacji wizualnej mogą być umieszczane na ścianach budynków na wysokości ich parterów,
 - 3) billboardy mogą być umieszczane wyłącznie na terenach wskazanych w planie do zabudowy a ich usytuowanie nie może tworzyć zakłóceń w odbiorze krajobrazu terenów przyrodniczych.
4. Na terenach zabudowanych dopuszcza się możliwość rozbudowy, nadbudowy i przebudowy budynków istniejących oraz wymianę kubatury zgodnie z ustaleniami planu.

§ 5. Zasady ochrony środowiska, przyrody i krajobrazu kulturowego

1. Teren objęty planem znajduje się w otulinie Parku Krajobrazowego Beskidu Śląskiego.
2. Dla obszaru o którym mowa w § 5 ust. 1 należy respektować powołujące je rozporządzenie.
3. Ustala się zasady ochrony środowiska, przyrody i krajobrazu kulturowego poprzez:
 - 1) racjonalne gospodarowanie zasobami przyrody, utrzymanie równowagi przyrodniczej, ochronę walorów krajobrazowych,
 - 2) nakaz stosowania proekologicznych paliw oraz zaopatrzenia w ciepło przy wykorzystaniu systemów charakteryzujących się brakiem lub minimalną emisją pyłu do powietrza,
 - 3) zakaz zabudowy w strefie do 20 m od granicy lasów,
 - 4) sposób postępowania z odpadami winien być zgodny z planami gospodarki odpadami i przepisami odrębnymi dotyczącymi tych zagadnień.
4. W zakresie ochrony przed hałasem ustala się, że poziom dźwięku przenikającego do środowiska nie może przekraczać dopuszczalnych wartości określonych w przepisach odrębnych, przy czym:
 - 1) tereny o symbolu **MW** – należy traktować jako tereny zabudowy mieszkaniowej wielorodzinnej i zamieszkania zbiorowego,
 - 2) tereny o symbolach **MN1** należy traktować jako tereny zabudowy mieszkaniowej jednorodzinnej,
 - 3) tereny o symbolu **US2** należy traktować jako tereny rekreacyjno-wypoczynkowe.

§ 6. Zasady ochrony dziedzictwa kulturowego i zabytków oraz dóbr kultury współczesnej

1. Ustala się zasady ochrony dziedzictwa kulturowego i zabytków poprzez przepisy dotyczące obiektów zabytkowych niewpisanych do rejestru zabytków.
2. Ustala się zasady ochrony konserwatorskiej pokazanego na rysunku planu na terenie o symbolu **A3U** domu murowanego przy ul. Ustrońskiej 18 jako obiektu zabytkowego wpisanego do gminnej ewidencji zabytków.
3. Przedmiotem ochrony budynku, o których mowa w ust. 2 są jego gabaryty, kształt dachu, historyczny rodzaj pokrycia, wystrój architektoniczny elewacji, historyczna stolarka okienna i drzwiowa, zabytkowe wyposażenie wewnątrz oraz starodrzew w granicach parceli.
4. Dla budynku wymienionego w ust. 2 dopuszcza się działania konserwacyjne i rewaloryzacyjne oraz przekształcenia mające na celu dostosowanie obiektu do współczesnych standardów użytkowych, pod warunkiem zachowania przepisów obowiązujących w zakresie ochrony wartości kulturowych obiektów i założeń.
5. Na terenach objętych planem nie ustala się obiektów, które mogą stanowić dobra kultury współczesnej.

§ 7. Wymagania wynikające z potrzeb kształtowania przestrzeni publicznych

1. Ustala się, że przestrzeń publiczną obszaru opracowania stanowiły będą drogi publiczne w ich liniach rozgraniczających oraz otoczenie budynków użyteczności publicznej na terenach o symbolu **U**.
2. Rozmieszczenie elementów małej architektury i nośników reklamy na terenach przestrzeni dróg publicznych musi uwzględniać podstawowe przeznaczenie tych terenów dla komunikacji drogowej.

§ 8. Zasady i warunki scalania i podziału nieruchomości

1. Dla obszaru objętego planem nie wyznacza się terenów wymagających obligatoryjnie scalania i podziału nieruchomości jako procesu organizowanego przez Miasto Wisła.
2. Określa się zasady scalania i podziału nieruchomości przy zachowaniu minimalnej powierzchni działek budowlanych:
 - 1) na terenach o symbolach **MN1** :
 - a) dla zabudowy wolnostojącej 800 m²,
 - b) dla zabudowy bliźniaczej 600 m²,
 - c) dla zabudowy zwartej 300 m²,
 - 2) na terenach o symbolach **U** , **MW** i **P** – 2000 m²
 - 3) na terenach o symbolach **US2** – 1000 m²
3. Ustala się minimalną szerokość frontu działek budowlanych, o których mowa w ust. 2:
 - 1) dla zabudowy wolnostojącej 22,0 m,
 - 2) dla zabudowy bliźniaczej 18,0 m,
 - 3) dla zabudowy zwartej 9,0 m,
3. Ustala się kąt położenia granic działek o których mowa w ust. 2 w stosunku do pasa drogowego w przedziale 50°÷90°.

§ 9. Zasady modernizacji, rozbudowy i budowy systemów komunikacji

1. W zakresie systemu komunikacji kołowej ustala się:
 - 1) zachowanie i modernizacja istniejących dróg o symbolach **A1KDD** i **A2KDD** dla publicznych dróg klasy „dojazdowa”,
 - 2) dopuszczenie realizacji nowej drogi o symbolu **A1KDW** dla drogi wewnętrznej.
2. Z zastrzeżeniem §19 ust. 2 pkt 1 ustala się następujące szerokości terenów w liniach rozgraniczających dróg:
 - 1) dla dróg o symbolach **KDD** – 10,0 m
 - 2) dla dróg o symbolach **KDW** – 6,0 m
3. Dopuszcza się inną szerokość dróg o których mowa w §19 ust. 2 pkt 1w przypadku dróg istniejących zgodnie z ich aktualnym wydzieleniem własnościowym.
4. Ustala się następujące wskaźniki niezbędnych ilości miejsc parkingowych:
 - 1) dla obiektów handlowych – 15 miejsc na 1000 m² powierzchni użytkowej,
 - 2) dla obiektów gastronomii i rozrywki – 30 miejsc na 100 miejsc konsumpcyjnych,
 - 3) dla hoteli, moteli i pensjonatów – 30 miejsc na 100 miejsc noclegowych,
 - 4) dla biur – 30 miejsc na 1000 m² powierzchni użytkowej,
 - 5) dla lokali rozrywkowych – 30 miejsc na 100 miejsc widowiskowych,
 - 6) dla obiektów sportowo-rekreacyjnych – 50 miejsc na 100 użytkowników,
 - 7) dla zabudowy mieszkaniowej – 1 miejsce na 1 mieszkanie,
 - 8) dla zabudowy produkcyjnej – 25 miejsc na 100 zatrudnionych,
5. W zakresie komunikacji rowerowej ustala się zachowanie istniejących tras i ścieżek rowerowych, możliwość budowy nowych tras i ścieżek rowerowych w liniach rozgraniczających dróg.

§ 10. Zasady modernizacji, rozbudowy i budowy systemów infrastruktury technicznej

1. W zakresie przebiegu i lokalizacji infrastruktury technicznej ustala się:
 - 1) na obszarze objętym planem możliwość realizacji sieci i urządzeń infrastruktury technicznej, a także dróg dojazdowych potrzebnych do obsługi infrastruktury technicznej nad i podziemnej,
 - 2) na obszarze planu możliwość uwzględnienia istniejącej sieci i urządzeń infrastruktury technicznej wraz ze strefami izolacyjnymi i sanitarnymi określonymi odrębnymi przepisami,
 - 3) dopuszcza się modernizację, przebudowę i rozbudowę sieci i urządzeń,
 - 4) przebudowę sieci oraz budowę nowych sieci ustala się zgodnie z poniższymi zasadami:
 - a) przebieg sieci winien być projektowany w liniach rozgraniczających dróg,
 - b) inny przebieg dopuszcza się jedynie ze względów technologicznych,
2. W zakresie zaopatrzenia w wodę ustala się:
 - 1) Możliwość zaopatrzenia w wodę z sieci wodociągowej,
 - 2) możliwość uzupełniającego poboru wody ze studni przydomowych pod warunkiem zachowania jakości wody odpowiadającej przepisom sanitarnym,

3. W zakresie odprowadzania ścieków ustala się:
 - 1) z zastrzeżeniem pkt 2 odprowadzenie ścieków bytowych do ogólnomiejskiej kanalizacji sanitarnej,
 - 2) w przypadku braku możliwości rozwiązania, o którym mowa w pkt 1 możliwość gromadzenia ścieków w osadnikach z czasowym ich opróżnianiem.
4. W zakresie zaopatrzenia w gaz ustala się:
 - 1) utrzymanie zaopatrzenia terenów objętych planem w gaz dostarczany sieciowo,
 - 2) możliwość zaopatrzenia terenów w gaz płynny,
 - 3) zachowanie przebiegu gazociągu wysokoprężnego,
 - 4) konieczność zachowania odległości budynków od istniejących gazociągów zgodnie z obowiązującymi przepisami.
5. W zakresie zaopatrzenia w energię elektroenergetyczną ustala się możliwość zachowania przebiegu i możliwość rozbudowy istniejących linii napowietrznych niskiego napięcia z możliwością ich modernizacji, oraz możliwością realizacji nowych w formie napowietrznej i kablowej.
6. W zakresie telekomunikacji ustala się możliwość realizacji sieci i urządzeń telekomunikacyjnych jako inwestycji celu publicznego w ramach uzbrojenia poszczególnych terenów objętych planem.

§ 11. Granice i sposoby zagospodarowania terenów lub obiektów podlegających ochronie na podstawie odrębnych przepisów, w tym terenów górniczych, a także obszarów szczególnego zagrożenia powodzią oraz zagrożonych osuwaniem się mas ziemnych

1. W granicach występujących Głównych Zbiorników Wód Podziemnych nr 347 i 348 ustala się zakaz wprowadzania ścieków do gruntu oraz konieczność podłączenia zabudowy do projektowanej kanalizacji po jej realizacji. Do czasu realizacji kanalizacji sieciowej dopuszcza się gromadzenie ścieków w szczelnych zbiornikach, okresowo opróżnianych.
2. Wyznacza się tereny zalewowe pokazane graficznie na rysunku planu, dla których ustala się:
 - 1) na terenie o symbolu **A1MW** możliwość lokalizacji budynków wielorodzinnych pod warunkiem, że:
 - a) budynki zrealizowane będą bez podpiwniczenia,
 - b) długość pojedynczego budynku nie będzie przekraczała 15,0 m, a odległość pomiędzy budynkami nie będzie mniejsza niż 8,0 m,
 - c) poziom parteru budynków zrealizowany będzie na wysokości minimum 1,5 m od obecnego poziomu terenu,
 - 2) na terenach o symbolach **A1MN1** i **A4MN1** :
 - b) zakaz lokalizacji nowych budynków mieszkalnych,
 - c) możliwość lokalizacji niepodpiwniczonych, jednokondygnacyjnych budynków towarzyszących, przy zachowaniu warunku, że dla budynku mieszkalnego może być realizowany tylko jeden budynek towarzyszący,
 - 3) na terenie o symbolach **A2MN1** i **A3MN1** :
 - a) możliwość lokalizacji nowych wolnostojących budynków jednorodzinnych tylko w przypadku, gdy nie będą podpiwniczone, a partery budynków zrealizowane będą na wysokości minimum 1,2 m od obecnego poziomu terenu,
 - b) możliwość lokalizacji budynków towarzyszących zgodnie z ustaleniem pkt 2 lit. b,
 - 4) na terenach o symbolach **A1U**, **A2U**, **A4U** i **A1P** :
 - a) zakaz lokalizacji nowych budynków mieszkalnych,
 - b) możliwość lokalizacji nowych budynków usługowych na terenach o symbolach **A1U**, **A2U** i **A4U** oraz obiektów produkcyjnych i magazynowych na terenie o symbolu **A1P**, pod warunkiem, że zrealizowane będą bez podpiwniczenia, a poziom parteru będzie zrealizowany na wysokości minimum 1,5 m od obecnego poziomu terenu,
 - 5) na terenie o symbolu **A3U** zakaz lokalizacji nowych budynków,
 - 6) na terenie o symbolu **A1ZL** możliwość przebudowy, rozbudowy i podwyższenia wysokości wału przeciwpowodziowego istniejącego na zachodnim brzegu rzeki Wisły,
 - 7) na terenie o symbolu **A1P** zakaz składowania sypkich materiałów budowlanych i paliw na placach składowych.
3. Na obszarze objętym planem nie występują zagrożenia ruchami masowymi ziemi.
4. W granicach planu występuje teren górniczy „Obłaziec I” pokazany graficznie na rysunku planu.

5. W granicach terenu górniczego o którym mowa w § 11 ust. 4 ustala się konieczność uwzględniania aktualnych czynników geologiczno-górnicznych przy przebudowie istniejących i realizacji nowych obiektów.

§ 12. Sposoby i terminy tymczasowego zagospodarowania, urządzenia i użytkowania terenów

1. Ustala się możliwość zachowania dotychczasowego urządzenia i użytkowania terenów do czasu ich zmiany zgodnie z ustaleniami planu.
2. Na terenach o symbolach **MW** i **U** ustala się możliwość ich tymczasowego użytkowania w formie parkingów dla samochodów.

ROZDZIAŁ 3. PRZEPISY DLA ZBIORÓW TERENÓW O TYM SAMYM PRZEZNACZENIU

dopuszczenia i zakazy, parametry i wskaźniki kształtowania zabudowy oraz zagospodarowania terenu, w tym linie zabudowy, gabaryty obiektów i wskaźniki intensywności zabudowy

§ 13. Tereny zabudowy mieszkaniowej wielorodzinnej

Z zastrzeżeniem § 11 ust. 2 pkt 1 dla terenu o symbolu **A1MW** o przeznaczeniu podstawowym dla zabudowy mieszkaniowej wielorodzinnej ustala się:

- 1) przeznaczenia dopuszczalne:
 - a) obiekty i urządzenia o wyłącznej funkcji usługowej i o nieuciążliwym oddziaływaniu na otoczenie,
 - b) tereny rekreacyjno-sportowe, zielen parkowa, obiekty i urządzenia małej architektury,
 - c) sieci i obiekty infrastruktury technicznej,
- 2) zakaz lokalizacji
 - a) obiektów produkcyjnych,
 - b) warsztatów napraw i obsługi samochodów, myjni samochodowych, stacji paliw,
 - c) parkingów i garaży,
 - d) baz, magazynów i składowani materiałów budowlanych,
- 3) parametry i wskaźniki kształtowania zabudowy oraz zagospodarowania terenów:
 - a) maksymalna wysokość:
 - dla budynków mieszkalnych i budowli – 16,0 m,
 - dla obiektów usługowych – 9,0 m,
 - dla obiektów małej architektury – 6,0 m,
 - b) konieczność dostosowania kształtu dachów dla nowych budynków, do formy dachów zabudowy istniejącej w otoczeniu, przy stosowaniu zasady podobnej formy dachów w zespołach zabudowy lub ciągach budynków wzdłuż dróg,
 - c) maksymalna powierzchnia zabudowy nie może być większa niż 40 %,
 - d) powierzchnia biologicznie czynna nie może być mniejsza niż 20 %,
 - e) konieczność zachowania nieprzekraczalnych linii zabudowy pokazanych na rysunku planu.

§ 14. Tereny zabudowy mieszkaniowej jednorodzinnej

Z zastrzeżeniem § 11 ust. 2 pkt 2 i pkt 3 dla terenów o symbolach **MN1** o podstawowym przeznaczeniu dla zabudowy mieszkaniowej jednorodzinnej na wysokości poniżej 550 m n.p.m. ustala się:

- 1) przeznaczenia dopuszczalne:
 - a) pomieszczenia usługowe i użyteczności publicznej,
 - b) dojazdy, place, miejsca parkingowe, ścieżki rowerowe i chodniki,
 - c) ogrody, obiekty i urządzenia małej architektury,
 - d) obiekty i sieci infrastruktury technicznej,
- 2) zakaz lokalizacji:

- a) wszelkiego rodzaju obiektów i użytkowania terenów, których funkcjonowanie może wpłynąć na zakłócenie spokoju lub stanu sanitarnego terenów mieszkaniowych, a w szczególności: obiekty i urządzenia produkcyjne, warsztaty kamieniarskie, stolarskie, ślusarskie, blacharskie, lakiernicze, punkty skupu złomu żelaznego i metali kolorowych oraz obiekty magazynowo-składowe, związane z produkcją rolną lub przechowywaniem płodów rolnych, dyskoteki,
 - b) warsztatów napraw i obsługi samochodów, stacji paliw,
 - c) garaży i parkingów dla samochodów ciężarowych,
- 3) parametry i wskaźniki kształtowania zabudowy oraz zagospodarowania terenów:
- a) maksymalna wysokość:
 - budynków mieszkalnych - 10,5 m,
 - wolnostojących budynków gospodarczych i garaży o dachach płaskich – 3,5 m,
 - wolnostojących budynków gospodarczych i garaży o dachach spadzistych – 5,5 m,
 - budowli – 15,0 m,
 - obiektów małej architektury – 6,0 m
 - b) z zastrzeżeniem **lit. a** konieczność dostosowania kształtu dachów dla nowych budynków, do formy dachów zabudowy istniejącej w otoczeniu, przy stosowaniu zasady podobnej formy dachów w zespołach zabudowy lub ciągach budynków wzdłuż dróg,
 - c) w przypadku realizacji dachów spadzistych konieczność stosowania kątów spadku połaci dachowych 20° 45° oraz $20^{\circ} \div 75^{\circ}$ w przypadku realizacji dachu mansardowego. Od warunku tego można odstąpić w przypadkach, gdy w otoczeniu projektowanego obiektu istnieją budynki o dachach płaskich, do których nawiązywanie byłoby uzasadnione pod względem kompozycji przestrzennej,
 - d) maksymalna powierzchnia zabudowy nie może być większa niż 40 %,
 - e) powierzchnia biologicznie czynna nie może być mniejsza niż 40 %,
 - f) konieczność zachowania nieprzekraczalnych linii zabudowy pokazanych na rysunku planu.

§ 15. Tereny zabudowy usługowej

Z zastrzeżeniem § 11 ust. 2 pkt 4 i pkt 5 dla zbiorów terenów o symbolach **U** o podstawowym przeznaczeniu dla zabudowy usługowej ustala się:

- 1) przeznaczenia dopuszczalne:
 - a) mieszkania o ile stanowią część obiektu usługowego,
 - b) miejsca parkingowe dla samochodów osobowych,
 - d) sieci i obiekty infrastruktury technicznej,
 - e) zieleń parkowa, obiekty i urządzenia małej architektury,
 - f) dojazdy, place, chodniki,
 - g) stałe i tymczasowe urządzenia reklamowe,
- 2) zakaz lokalizacji:
 - a) obiektów i urządzeń o funkcji produkcyjnej oraz wyłącznie magazynowej,
 - b) obiektów i urządzeń produkcji rolniczej, zwierzęcej i ogrodniczej,
 - c) wszelkiego rodzaju użytkowania, których uciążliwość wykracza poza obrys działki, na której są zlokalizowane,
 - d) placów składowych, składowisk odpadów,
- 3) parametry i wskaźniki kształtowania zabudowy oraz zagospodarowania terenów:
 - a) maksymalna wysokość:
 - budynków– 12,5 m,
 - budowli– 15,0 m,
 - obiektów małej architektury– 6,0 m,
 - b) maksymalna powierzchnia zabudowy nie może być większa niż 50%,
 - c) minimalny udział powierzchni biologicznie czynnej w powierzchni działki nie może być mniejszy niż 20 %,

§ 16. Tereny sportu i rekreacji z budowlami i urządzeniami sportowo-rekreacyjnymi

Dla terenu o symbolu **A1US2** o podstawowym przeznaczeniu dla sportu i rekreacji z budowlami i urządzeniami sportowo-rekreacyjnymi ustala się:

- 1) przeznaczenia dopuszczalne:

- a) tymczasowe obiekty budowlane związane ze sportem i rekreacją oraz o funkcji gastronomicznej,
- b) zieleń urządzonej,
- c) urządzenia i sieci infrastruktury technicznej,
- 2) zakaz lokalizacji:
 - a) wszelkiego rodzaju budynków,
 - b) dróg, parkingów,
- 3) parametry i wskaźniki kształtowania zabudowy oraz zagospodarowania terenów:
 - a) wysokość zabudowy nie może być większa niż 9,0 m,
 - b) wysokość tymczasowych obiektów budowlanych nie może przekraczać 4,5 m,
 - c) powierzchnia dla lokalizacji tymczasowych obiektów budowlanych nie może przekraczać 5% działki przeznaczonej do zabudowy,
 - d) powierzchnia biologicznie czynna musi wynosić minimum 80% działki przeznaczonej do zabudowy.

§ 17. Tereny obiektów produkcyjnych, składów i magazynów

Z zastrzeżeniem § 11 ust. 2 pkt 4 i pkt 7 dla terenu o symbolu **A1P** o podstawowym przeznaczeniu dla obiektów produkcyjnych, składów i magazynów ustala się:

- 1) przeznaczenie dopuszczalne:
 - a) obiekty o funkcji usługowej i obsługi komunikacji kołowej,
 - b) miejsca parkingowe dla samochodów osobowych i ciężarowych, drogi, chodniki,
 - c) zieleń urządzonej, obiekty i urządzenia małej architektury,
 - d) obiekty, sieci i urządzenia infrastruktury technicznej,
- 2) zakaz:
 - a) lokalizacji wszelkiego rodzaju budynków mieszkaniowych,
 - b) działalności produkcyjnej, której uciążliwość wykracza poza granice działki budowlanej,
- 3) parametry i wskaźniki kształtowania zabudowy oraz zagospodarowania terenów:
 - a) wysokość zabudowy nie może przekraczać 16,0 m,
 - b) powierzchnia zabudowy nie może przekraczać 40 % powierzchni działki budowlanej,
 - c) powierzchnia biologicznie czynna nie może być mniejsza niż 30 % powierzchni działki budowlanej.

§ 18. Tereny lasów i zadrzewień

Z zastrzeżeniem § 11 ust. 2 pkt 6 dla terenów o symbolach **A1ZL** i **A2ZL** którego przeznaczenie podstawowe to lasy i zadrzewienia ustala się:

- 1) przeznaczenie dopuszczalne:
 - a) istniejące dojazdy do nieruchomości, ścieżki rowerowe, szlaki turystyczne i ścieżki spacerowe w miejscach wyznaczonych,
 - b) urządzenia i obiekty małej architektury związane z obsługą turystyki rowerowej oraz urządzenia i obiekty służące gospodarce leśnej,
 - c) sieci i urządzenia infrastruktury technicznej,
- 2) zakaz lokalizacji :
 - a) wszelkiego rodzaju obiektów kubaturowe trwale związane z gruntem, poza obiektami służącymi gospodarce leśnej oraz obiektami małej architektury,
 - b) dróg o trwałej nawierzchni, parkingów, utwardzonych placów,
- 3) Maksymalna wysokość obiektów służących gospodarce leśnej oraz obiektów małej architektury – 6,0 m.

§ 19. Tereny komunikacji

1. Ustala się tereny komunikacji drogowej oznaczone na rysunku planu symbolami:

- 1) **A1KDD** i **A2KDD** dla drogi publicznej klasy „dojazdowa”,
- 2) **A1KDW** i **A2KDW** dla dróg wewnętrznych.

2. Dla dróg wymienionych w ust. 1 ustala się:

- 1) linie rozgraniczające zgodnie z wydzieleniem własnościowym, przy czym ustala się możliwość zmniejszenia szerokości linii rozgraniczających dróg istniejących w stosunku do normatywu ustalonego w § 9 ust. 2 w następujących zakresach:
 - a) dla drogi o symbolu **A1KDD** – 8,0÷12,0 m

- b) dla dróg o symbolach **A1KDW** i **A2KDW** – 4,0,±12,0 m
- 2) przeznaczenie dopuszczalne:
 - a) sieci i urządzenia infrastruktury technicznej,
 - b) chodniki, ścieżki rowerowe, urządzenia małej architektury,
 - c) szpalery drzew niskopiennych w rejonach nie kolidujących z istniejącym i projektowanym uzbrojeniem podziemnym,
- 3) zakaz lokalizacji obiektów kubaturowych poza przystankami autobusowymi,
- 4) parametry i wskaźniki zagospodarowania terenów:
 - a) ścieżki rowerowe należy realizować o szerokości : jednokierunkowe minimum 1,5 m; dwukierunkowe minimum 2,0 m,
 - b) skrzyżowania ścieżek rowerowych z drogami należy wykonać, jako pasy wydzielone przy przejściach dla pieszych.
- 3. Na terenach zabudowanych dopuszcza się możliwość zmiany parametrów i wskaźników zabudowy oraz zagospodarowania terenów objętych planem w zakresie 10 % wartości wyliczonych na podstawie parametrów i wskaźników ustalonych w planie.

§ 20. Na terenie o symbolu **A1ITW** dopuszcza się możliwość przebudowy i modernizacji istniejących urządzeń związanych z zaopatrzeniem w wodę.

ROZDZIAŁ 4. PRZEPISY KOŃCOWE

§ 21. Dla terenów objętych planem ustala się 10 % stawkę służącą naliczaniu opłaty jednorazowej, o której mowa w art. 36 ust. 4 ustawy z dnia 27 marca 2003 r. o planowaniu i zagospodarowaniu przestrzennym (j.t. Dz.U. poz. 647 z 2012 r.).

§ 22. Uchwała podlega ogłoszeniu w Dzienniku Urzędowym Województwa Śląskiego i publikacji na stronie internetowej Urzędu Miasta.

§ 23. Wykonanie uchwały powierza się Burmistrzowi Miasta Wisły.

§ 24. Uchwała wchodzi w życie po upływie 30 dni od dnia jej ogłoszenia w Dzienniku Urzędowym Województwa Śląskiego.

Przewodniczący Rady
Miasta Wisły

Janusz Podżorski

Uzasadnienie

Plan miejscowy zagospodarowania przestrzennego obejmujący obszar „Wisła Obląziec” umożliwi zagospodarowanie nieużytków przy wjeździe do miasta od strony północnej. Plan obejmuje między innymi tereny byłego tartaku, tereny istniejącej zabudowy jednorodzinnej oraz tereny bezpośrednio przylegające do lewego brzegu rzeki Wisły.

Zgodnie ze studium niezabudowane tereny objęte planem znajdują się w jednostce U2 – zespołów usługowych przeznaczonych dla zabudowy usługowej, na których dopuszcza się w uzupełnieniu zabudowę mieszkaniową.

W związku z położeniem całego obszaru objętego planem w terenach zalewowych zagrożeń powodziowych – w planie zgodnie z uzgodnieniem Regionalnego Zarządu Gospodarki Wodnej w Gliwicach ograniczono możliwość lokalizacji zabudowy mieszkaniowej i ustalono warunki jej realizacji uwzględniające zagrożenia powodziowe. Na wniosek właściciela nieruchomości część terenów objętych planem przeznaczono dla obiektów produkcyjnych, składów i magazynów jako utrzymanie przeznaczenia terenów w obecnie obowiązującym planie miejscowym. Jest to zgodne z zapisami ogólnymi ustaleń studium zamieszczonymi na str. 13 lit. F o treści: „Ustala się, że w przypadkach zmian obowiązujących planów miejscowych zagospodarowania przestrzennego – uchwalone w tych planach przeznaczenia terenów oraz wskaźniki zagospodarowania terenu i parametry kształtowania zabudowy – mogą dalej pozostać jako obowiązujące, nawet w przypadkach, gdy różnią się z ustaleniami podanymi w niniejszym studium – za wyjątkiem sytuacji, gdy są one kolizyjne z planowanym w studium układem drogowym”.

Załącznik Nr 2 do Uchwały Nr XX/292/2012
 Rady Miasta Wisły
 z dnia 27 września 2012 r.

Rozstrzygnięcia o sposobie rozpatrzenia uwag do projektu planu

LP.	NR UWAGI	DATA WPLYWU UWAGI	TREŚĆ UWAGI	OZNACZENIE NIERUCHOMOŚCI KTÓREJ DOTYCZY UWAGA	USTALENIA PROJEKTU PLANU DLA NIERUCHOMOŚCI, KTÓREJ DOTYCZY UWAGA	ROZSTRZYGNIECIE RADY MIASTA WISŁY W SPRAWIE ROZPATRZENIA UWAGI		UWAGI
						UWAGA UWZGLĘDNIONA	UWAGA NIEUWZGLĘDNIONA	
Uwagi z I wyłożenia od 29 sierpnia 2011 r. do 26 września 2011 r. , zbieranie uwag do 10 października 2011 r.								
1	2	03.10. 2011 r.	Wnioskują o zmianę projektu poprzez przeznaczenie terenów ich własności pod zabudowę mieszkaniową wielorodzinną z pozostawieniem terenu A1ZL jako zadrzewień.	Działki 2772/1 2772/2 5472/2 2775	A2U – tereny zabudowy usługowej A1US1 – tereny sportu i rekreacji z zabudową kubaturową A1US2 – tereny sportu i rekreacji z budynkami i urządzeniami sportowo-rekreacyjnymi		•	Rozszerzenie terenów zabudowy wielorodzinnej na tereny zagrożenia powodzią stanowiłyby zagrożenie dla mieszkańców w budynków. Ponadto tereny wnioskowane dla zabudowy mieszkaniowej położone są w strefach izolacyjnych od napowietrznych sieci elektroenergetycznych wysokiego napięcia. Uwagę uwzględniono częściowo poprzez przeznaczenie terenów o symbolach A2U i A1US2 dla zabudowy produkcyjnej składów i magazynów w zgodzie z obowiązującym planem miejscowym.
Uwagi z II wyłożenia od 25 czerwca 2012 r. do 23 lipca 2012 r. , zbieranie uwag do 6 sierpnia 2012 r.								

2	1	3.08. 2012 r.	<p>Wnoszą o stwierdzenie konieczności i dokonanie zmian w przedstawnym do uchwalenia projekcie planu miejscowego w następującym zakresie: - przekształcenie terenu, który nie został w projekcie oznaczony jako A1 ZL, na tereny oznaczone symbolem A1 MW (tereny zabudowy mieszkalnej wielorodzinnej oraz usługowe służące obsłudze mieszkańców).</p>	2772/1 2772/2 5472/2 2775	<p>A1 MW – tereny zabudowy wielorodzinnej</p> <p>A1 P – tereny obiektów produkcyjnych baz i składów</p>		•	<p>Uwaga nie została uwzględniona w projekcie planu, gdyż zmiana przeznaczenia podstawowego terenów byłaby niezgodna z obowiązującym studium uwarunkowań i kierunków zagospodarowania przestrzennego miasta Wisły przyjętego uchwałą Nr XIII/185/2011 Rady Miasta Wisły z dnia 22 grudnia 2011 r. Zgodnie ze studium wnioskowane działki położone są w jednostce urbanistycznej A1 U2 dla której ustalono usługowy kierunek zagospodarowania przestrzennego (U2 – jednostki zespołów usługowych). W ramach jednostek U2 dopuszcza się możliwość przeznaczenia terenów dla zabudowy mieszkalnej jako przeznaczenia dopuszczalnego (patrz zapis tekstu ustaleń studium na str. 12 dotyczący pojęcia „przeznaczenie”).</p>
---	---	---------------	--	------------------------------------	---	--	---	---

								nie terenów”), przy czym zgodnie z ustaleniem IV.3.U2 (na str. 18 tekstu ustaleń studium) zabudowa musi być dostosowana do ograniczeń zabudowy na obszarach szczególnie go zagrożenia powodzią. W trakcie uzgadniania projektu planu z RZGW Gliwice, w związku z położeniem całego obszaru objętego planem w obszarach zalewowych uzyskano stanowisko, że teren nie może być przeznaczony pod budownictwo mieszkaniowe w zakresie większym niż przedstawiono to w projekcie planu. W trakcie wyłożenia projektu planu przedstawiciel firmy MT INCEST TYC Sp. K. wniósł uwagę o zmianę przeznaczenia terenów usługowych (ówczesny symbol planu A 2U) na tereny zabudowy mieszkaniowej
--	--	--	--	--	--	--	--	--

								<p>wielorodzinnej, przy czym stwierdzono, że w przypadku braku woli przekształcenia terenu zgodnie ze złożonym wnioskiem należy pozostawić nadal tereny przemysłowe.</p> <p>W tym zakresie uwaga została uwzględniona przez Burmistrza Miasta Wiśla i do ponownego wyłożenia projektu planu do publicznego wglądu dotychczasowe tereny A2</p> <p>U zmian o na tereny A1 P – tereny obiektów produkcyjnych, składów i magazynów.</p> <p>Takie przeznaczenie terenów występuje w obecnie obowiązującym planie tego rejonu miasta.</p> <p>Możliwość uwzględnienia uwagi w zgodności ze studium wynika z ustaleń ogólnych studium na str. 13 lit.f o treści: „Ustala się w przypadkach zmian obowiązujących planów miejscowych zagospodarowania przestrzennego –</p>
--	--	--	--	--	--	--	--	---

								uchwalone w tych planach przeznaczenia terenów oraz wskaźniki zagospodarowania terenu i parametry kształtowania zabudowy – mogą dalej pozostać jako obowiązujące, nawet w przypadkach, gdy różnią się z ustaleniami podanymi w niniejszym studium – za wyjątkiem sytuacji, gdy są one kolizyjne z planowanym w studium układem drogowym”.
3	2	6.08.2012 r.	Wnoszą o stwierdzenie konieczności dokonania zmian w przedstawionym do uchwalenia projekcie planu miejscowego w następującym zakresie: - przekształcenie terenu, który nie został w projekcie oznaczony jako A1 ZL, na tereny oznaczone symbolem A1 MW (tereny zabudowy mieszkalnej wielorodzinnej oraz usługowe służące obsłudze mieszkańców).	2772/1 2772/2 5472/2 2775	A1 MW – tereny zabudowy wielorodzinnej A1 P – tereny obiektów produkcyjnych i baz i składów	•	Uwaga nie została uwzględniona w projekcie planu, gdyż zmiana przeznaczenia podstawowego terenów byłaby niezgodna z obowiązującym studium uwarunkowań i kierunków zagospodarowania przestrzennego miasta Wisły przyjętego uchwałą Nr XIII/185/2011 Rady Miasta Wisły z dnia 22 grudnia 2011 r. Zgodnie ze studium wnioskowane działki położone są w jednostce	

								<p>urbanistycznej A1 U2 dla której ustalono usługowy kierunek zagospodarowania przestrzennego (U2 – jednostki zespołów usługowych).</p> <p>W ramach jednostek U2 dopuszcza się możliwość przeznaczenia terenów dla zabudowy mieszkalnej jako przeznaczenia dopuszczalnego (patrz zapis tekstu ustaleń studium na str. 12 dotyczący pojęcia „przeznaczenie terenów”) przy czym zgodnie z ustaleniem IV.3.U2 (na str. 18 tekstu ustaleń studium) zabudowa musi być dostosowana do ograniczeń zabudowy na obszarach szczególnego zagrożenia powodzią. W trakcie uzgadniania projektu planu z RZGW Gliwice, w związku z położeniem całego obszaru objętego planem w obszarach zalewowych uzyskano</p>
--	--	--	--	--	--	--	--	---

								<p>stanowisko, że teren nie może być przeznaczony pod budownictwo mieszkaniowe w zakresie większym niż przedstawiono to w projekcie planu. W trakcie I wyłożenia projektu planu przedstawiciel firmy MT INCEST TYC Sp.K. wniósł uwagę o zmianę przeznaczenia terenów usługowych (ówczesny symbol planu A 2U) na tereny zabudowy mieszkaniowej wielorodzinnej, przy czym stwierdzono, że w przypadku braku woli przekształcenia terenu zgodnie ze złożonym wnioskiem należy pozostawić nadal tereny przemysłowe. W tym zakresie uwaga została uwzględniona przez Burmistrza Miasta Wisła i do ponownego wyłożenia projektu planu do publicznego wglądu dotychczas owe tereny A2 U zmieniono na tereny A1 P –</p>
--	--	--	--	--	--	--	--	---

								<p>tereny obiektów produkcyjnych, składów i magazynów.</p> <p>Takie przeznaczenie terenów występuje w obecnie obowiązującym planie tego rejonu miasta .</p> <p>Możliwość uwzględnienia uwagi w zgodności ze studium wynika z ustaleń ogólnych studium na str. 13 lit.F o treści:</p> <p>„Ustala się, że w przypadkach zmian obowiązujących planów miejscowych zagospodarowania przestrzennego – uchwalone w tych planach przeznaczenia terenów oraz wskaźniki zagospodarowania terenu i parametry kształtowania zabudowy – mogą dalej pozostać jako obowiązujące, nawet w przypadkach, gdy różnią się z ustaleniami podanymi w niniejszym studium – za wyjątkiem sytuacji, gdy są one kolizyjne z planowanym w studium układem drogowym”.</p>
--	--	--	--	--	--	--	--	---

Załącznik Nr 3 do Uchwały Nr XX/292/2012
RADY MIASTA WISŁY
z dnia 27 września 2012 r.

**Rozstrzygnięcia o sposobie realizacji
zapisanych w planie inwestycji z zakresu infrastruktury technicznej,
które należą do zadań własnych gminy oraz zasadach ich finansowania
zgodnie z przepisami o finansach publicznych**

Plan przewiduje konieczność realizacji tylko zadań z zakresu infrastruktury wodociągowo-kanalizacyjnej. Zgodnie z założeniami prognozy nakłady na budowę wyżej wymienionej infrastruktury technicznej wraz z dokumentacją projektową mogą wynieść około 330 tys. zł. Stanowi to około 3% wydatków majątkowych zaplanowanych na 2012 rok. Finansowanie przedsięwzięcia powinno nastąpić ze środków własnych gminy, bez konieczności posilkowania się zewnętrznymi źródłami finansowania.

**UCHWAŁA NR XX/293/2012
RADY MIASTA WISŁY**

z dnia 27 września 2012 r.

w sprawie planu miejscowego zagospodarowania przestrzennego obejmującego obszar „Wisła Centrum – Skolnity”

Na podstawie art. 18 ust. 2 pkt 5 i art. 40 ust. 1 ustawy z dnia 8 marca 1990 r. o samorządzie gminnym (tekst jednolity Dz.U. z 2001 r. Nr 142 poz. 1591 ze zm.) oraz art. 20 ust. 1, ustawy z dnia 27 marca 2003 r. o planowaniu i zagospodarowaniu przestrzennym (j.t. Dz.U. poz. 647 z 2012 r.), na wniosek Burmistrza Miasta po stwierdzeniu zgodności planu z ustaleniami Studium uwarunkowań i kierunków zagospodarowania przestrzennego miasta Wisły przyjętego Uchwałą Nr XIII/185/2011 Rady Miasta Wisły z dnia 22 grudnia 2011 r.

RADA MIASTA WISŁY

uchwała:

**PLAN MIEJSCOWY ZAGOSPODAROWANIA PRZESTRZENNEGO OBEJMUJĄCY OBSZAR
„WISŁA CENTRUM - SKOLNITY”**

składający się z następujących rozdziałów zawierających następujące przepisy:

ROZDZIAŁ 1 - PRZEPISY OGÓLNE:

1. Przedmiot regulacji przepisami planu
2. Definicje pojęć i terminów zastosowanych w tekście uchwały

ROZDZIAŁ 2 - PRZEPISY DOTYCZĄCE CAŁEGO OBSZARU OBJĘTEGO PLANEM

1. Przeznaczenie podstawowe terenów
2. Zasady ochrony i kształtowania ładu przestrzennego
3. Zasady ochrony środowiska, przyrody i krajobrazu kulturowego
4. Zasady ochrony dziedzictwa kulturowego i zabytków oraz dóbr kultury współczesnej
5. Wymagania wynikające z potrzeb kształtowania przestrzeni publicznych
6. Zasady i warunki scalania i podziału nieruchomości
7. Zasady modernizacji, rozbudowy i budowy systemów komunikacji
8. Zasady modernizacji, rozbudowy i budowy systemów infrastruktury technicznej
9. Granice i sposoby zagospodarowania terenów lub obiektów podlegających ochronie na podstawie odrębnych przepisów, w tym terenów górniczych, a także obszary szczególnego zagrożenia powodzią oraz zagrożonych osuwaniem się mas ziemnych
10. Sposoby i terminy tymczasowego zagospodarowania, urządzenia i użytkowania terenów

ROZDZIAŁ 3 - PRZEPISY DLA ZBIORÓW TERENÓW O TYM SAMYM PRZEZNACZENIU – dopuszczenia i zakazy, parametry i wskaźniki kształtowania zabudowy oraz zagospodarowania terenu, w tym linie zabudowy, gabaryty obiektów i wskaźniki intensywności zabudowy:

1. Tereny zabudowy mieszkaniowej wielorodzinnej
2. Tereny zabudowy mieszkaniowej jednorodzinnej na wysokości poniżej 550 m n.p.m.
3. Tereny zabudowy usługowo-mieszkaniowej
4. Tereny zabudowy usługowej
5. Tereny usług publicznych
6. Tereny sportu i rekreacji z zabudową kubaturową
7. Tereny sportu i rekreacji z budowlami i urządzeniami sportowo-rekreacyjnymi
8. Tereny zabudowy agroturystycznej i zagrodowej
9. Tereny rolnicze
10. Tereny łąk i pastwisk
11. Tereny lasów i zadrzewień
12. Tereny zieleni urządzonej

13. Tereny komunikacji

ROZDZIAŁ 4 - PRZEPISY SZCZEGÓŁOWE DLA NIEKTÓRYCH TERENÓW

ROZDZIAŁ 5 - PRZEPISY KOŃCOWE

ROZDZIAŁ 1. PRZEPISY OGÓLNE

§ 1. Przedmiot regulacji przepisami planu

1. Przedmiotem regulacji przepisami planu są tereny o łącznej powierzchni około 137 ha obejmujące tereny w centrum miasta oraz na zboczu góry Skolnity wskazane dla rozwoju funkcji ogólnomiejskich oraz tworzenia nowego ośrodka narciarskiego z zachowaniem istniejącej skoczni narciarskiej.
2. Regulacje, o których mowa w ust. 1 wyrażone są przepisami określającymi przeznaczenie terenów i zasady ich zagospodarowania, ochrony i kształtowania ładu przestrzennego, ochrony środowiska, dziedzictwa kulturowego, modernizacji, rozbudowy i budowy systemów komunikacji i infrastruktury technicznej.
3. Integralną częścią niniejszej uchwały jest załącznik graficzny Nr 1 w skali 1:2000 o nazwie „rysunek planu”, który obowiązuje w zakresie:
 - 1) granic opracowania planu,
 - 2) linii rozgraniczających tereny o różnym przeznaczeniu lub różnych zasadach zagospodarowania,
 - 3) ustalonych symbolami literowymi sposobów przeznaczenia i użytkowania podstawowego terenów,
 - 4) ustalonych obiektów zabytkowych i o wartościach kulturowych,
 - 5) z zastrzeżeniem ust. 7 nieprzekraczalnych linii zabudowy,
 - 6) ustalonych granic stref ochrony wartości kulturowych,
 - 7) oznaczenia terenów zabudowanych,pozostałe oznaczenia na rysunku planu stanowią elementy informacyjne planu.
4. Zastosowane na rysunku planu, o którym mowa w ust. 3 symbole cyfrowe i literowe oznaczają:
 - 1) oznaczenie literowe na początku symbolu – oznaczenie jednostki strukturalnej,
 - 2) oznaczenie cyfrowe – kolejny numer terenów w zbiorze przeznaczenia podstawowego wydzielonego liniami rozgraniczającymi w ramach jednostki strukturalnej objętej planem,
 - 3) oznaczenia literowe – przeznaczenie podstawowe terenu.
5. Integralnymi częściami uchwały są również załączniki:
 - 1) Nr 2 o nazwie „Rozstrzygnięcia o sposobie rozpatrzenia uwag do projektu planu”,
 - 2) Nr 3 o nazwie „Rozstrzygnięcia o sposobie realizacji zapisanych w planie inwestycji z zakresu infrastruktury technicznej, które należą do zadań własnych gminy oraz zasadach ich finansowania zgodnie z przepisami o finansach publicznych”.
6. Oznaczenia literowe, o których mowa w ust. 4 pkt 1 oznaczają położenie terenów w następujących jednostkach:
 - 1) D – Zdejszy,
 - 2) E – Centrum,
 - 3) H – Dziehcinka.
7. W przypadkach, gdy dopuszcza się zabudowę w liniach rozgraniczających terenów, nieprzekraczalne linie zabudowy stanowią te linie rozgraniczające.

§ 2. Definicje pojęć i terminów zastosowanych w tekście uchwały

Ilekoć w przepisach niniejszej uchwały jest mowa o:

- 1) dachu spadzistym – należy przez to rozumieć dach, którego nachylenie połaci dachowych jest nie mniejsze niż 20^o,
- 2) dachu symetrycznym – należy przez to rozumieć dach o jednakowym kącie nachylenia połaci oraz kalenicy (kalenicach) biegnącej w osi (osiach) głównej bryły budynku,
- 3) infrastrukturze technicznej – należy przez to rozumieć sieci przesyłowe (podziemne, naziemne lub nadziemne), urządzenia i związane z nimi obiekty budowlane służące w szczególności do zaopatrzenia w wodę, ciepło, energię elektryczną, gaz, odprowadzenia ścieków usuwania odpadów telekomunikacji, radiokomunikacji i radiolokacji oraz służące do

- utrzymania terenów sportowo-rekreacyjnych w zaśnieżaniu tras narciarskich wraz ze zbiornikami retencji wody,
- 4) kącie nachylenia połąci – należy przez to rozumieć kąt mieszczący się w zakresie ustalonym w tekście uchwały,
 - 5) linii rozgraniczającej – należy przez to rozumieć ciągłą linię na rysunku planu rozdzielającą tereny o różnym przeznaczeniu lub różnych zasadach zagospodarowania,
 - 6) nieprzekraczalnej linii zabudowy – należy przez to rozumieć linię ograniczającą część terenu, na której dopuszcza się wznoszenie nadziemnych części budynków oraz określonych w ustaleniach planu nadziemnych części budowli; linia ta nie dotyczy: balkonów, wykuszy, gzymsów, okapów, zadaszeń nad wejściami do budynków, elementów odwodnienia, zdobień elewacji,
 - 7) nośniku reklamy – należy przez to rozumieć wolnostojące, trwale związane z gruntem urządzenia reklamowe, nie pełniące jednocześnie innych funkcji,
 - 8) terenach obsługi komunikacji drogowej – należy przez to rozumieć obiekty i urządzenia typu: stacje paliw płynnych i gazowych, stacje obsługi samochodów, myjnie samochodowe,
 - 9) planie - należy przez to rozumieć ustalenia niniejszego miejscowego planu zagospodarowania przestrzennego,
 - 10) powierzchni zabudowy – należy przez to rozumieć sumę powierzchni obiektów budowlanych w obrysie murów zewnętrznych, mierzonych przy gruncie,
 - 11) przeznaczeniu podstawowym – należy przez to rozumieć istniejący lub ustalony w planie sposób użytkowania terenów w obrębie obszaru wyznaczonego liniami rozgraniczającymi, któremu winny być podporządkowane inne sposoby użytkowania określone jako dopuszczalne,
 - 12) przeznaczeniu dopuszczalnym – należy przez to rozumieć, że na danym terenie występują inne funkcje i formy zagospodarowania, które wzbogacają lub uzupełniają przeznaczenie podstawowe, nie powodując z nim kolizji,
 - 13) rysunku planu - należy przez to rozumieć załącznik graficzny do niniejszej uchwały w skali 1:2 000,
 - 14) terenie zabudowanym budynkiem – należy przez to rozumieć teren zajęty przez budynek ograniczony zewnętrznym obrysem ścian zewnętrznych w jego rzucie poziomym,
 - 15) terenach zabudowanych – należy przez to rozumieć tereny, oznaczone graficznie na rysunku planu, na których istnieje zabudowa w momencie uchwalenia niniejszego planu. Do terenów zabudowanych zalicza się również bezpośrednie otoczenie zabudowy, dojazdy, dojścia i zagospodarowanie, które przesądza dotychczasowe użytkowanie terenów,
 - 16) terenie – należy przez to rozumieć obszar ograniczony liniami rozgraniczającymi na rysunku planu i opisany symbolem,
 - 17) uchwale - należy przez to rozumieć niniejszą uchwałę Rady Miasta Wisły,
 - 18) użytkowaniu terenu - należy przez to rozumieć rzeczywistą lub planowaną funkcję terenu lub sposób jego wykorzystania,
 - 19) wolnostojących obiektach towarzyszących – należy przez to rozumieć budynki gospodarcze, garaże i wszelkiego rodzaju obiekty usługowe (typu: małe pawilony handlowe), które towarzyszą obiektom o funkcji podstawowej usługowej i mieszkaniowej,
 - 20) pierzei placu lub ulicy – należy przez to rozumieć ciąg frontowych elewacji budynków stojących w jednej linii zamykających jedną stronę placu lub ulicy,
 - 21) działce siedliskowej – należy przez to rozumieć wydzieloną działkę zabudowaną budynkami wchodzącymi w skład gospodarstw rolnego.
 - 22) tymczasowych obiektach budowlanych charakteryzujących się regionalnym stylem architektury i skalą – należy przez to rozumieć obiekty konstrukcji drewnianej o wymiarach, wysokości i kącie spadku dwupołocowego dachu identycznymi z obiektami sytuowanymi obecnie na terenie o symbolu **E2KP** w trakcie okolicznościowych imprez i kiermaszy, oraz w formie identycznej do obiektów istniejących w dniu uchwalenia planu przed obiektem handlowym „Świerk” na terenie o symbolu **E4U**,
 - 23) terenie zalewowym – należy przez to rozumieć tereny zagrożeń powodziowych wynikające z dotychczas opracowanych dokumentów, raportów i opracowań oraz wiedzy historycznej,
 - 24) zabudowie agroturystycznej – należy przez to rozumieć zabudowę w gospodarstwie rolnym o powierzchni minimum 1 ha w jednym kompleksie stanowiącym całość gospodarczą, w którym prowadzi się również działalność w zakresie usług turystyki – to jest usług hotelarskich oraz wszystkich innych usług świadczonych turystom lub odwiedzającym,

- 25) przepisach odrębnych – należy przez to rozumieć przepisy ustaw i rozporządzeń obowiązujących na dzień uchwalenia planu wraz z aktami wykonawczymi,
- 26) działce sąsiedniej – należy przez to rozumieć działkę, która ma co najmniej jedną granicę wspólną z działką na której planowana jest zabudowa oraz jednocześnie ma zapewniony dostęp bezpośrednio z tej samej drogi publicznej lub wewnętrznej,
- 27) zabudowie bliźniaczej – należy przez to rozumieć zabudowę w której jedna ściana zewnętrzna budynku mieszkalnego jednorodzinnego przylega do drugiego budynku mieszkalnego jednorodzinnego,
- 28) zabudowie zwartej – należy przez to rozumieć zespół budynków przylegających jednocześnie na obu przeciwległych granicach działki do budynków na sąsiednich działkach,
- 29) nowym budynku – należy przez to rozumieć budynek, którego pozwolenie na budowę może być wydane po wejściu w życie niniejszego planu.

ROZDZIAŁ 2. PRZEPISY DOTYCZĄCE CAŁEGO OBSZARU OBJĘTEGO PLANEM

§ 3. Przeznaczenie podstawowe terenów

Ustala się następujące przeznaczenia podstawowe terenów opisanych następującymi symbolami:

- 1) **MW** – tereny zabudowy mieszkaniowej wielorodzinnej
- 2) **MN1** – tereny zabudowy mieszkaniowej jednorodzinnej na wysokości poniżej 550 m n.p.m.
- 3) **UM** – tereny zabudowy mieszkaniowo-usługowej
- 4) **U** – tereny zabudowy usługowej
- 5) **UP** – tereny usług publicznych
- 6) **US1** – tereny sportu i rekreacji z zabudową kubaturową
- 7) **US2** – tereny sportu i rekreacji z budowlami i urządzeniami sportowo-rekreacyjnymi
- 8) **RM** – tereny zabudowy agroturystycznej i zagrodowej
- 9) **R** – tereny rolnicze
- 10) **ZŁ** – tereny łąk i pastwisk
- 11) **ZL** – tereny lasów i zadrzewień
- 12) **ZP** – tereny zieleni urządzonej
- 13) **KD** – tereny komunikacji, w tym:
 - a) tereny dróg publicznych:
 - **KDZ** – klasy „zbiorcza”
 - **KDD** – klasy „dojazdowa”
 - b) **KDX** – ciągi pieszojezdne
 - c) **KDW** – tereny dróg wewnętrznych
 - d) **KP** – tereny ciągów pieszych
 - e) **KDP** – tereny parkingów.

§ 4. Zasady ochrony i kształtowania ładu przestrzennego

1. Ustala się następujące zasady kształtowania zabudowy i zagospodarowania terenów:
 - 1) nakazuje się stosowanie dachów spadzistych, przy czym możliwa jest realizacja budynków z dachami płaskimi, zgodnie z ustaleniami planu,
 - 2) kolorystyka dachów spadzistych musi być realizowana w gamie kolorów czerwieni, brązu i grafitu,
 - 3) zachowanie nieprzekraczalnych linii zabudowy zgodnie z oznaczeniami graficznymi na rysunku planu.
2. Zabrania się realizacji:
 - 1) dachów budynków z przesunięciem poziomu połaci w kalenicy,
 - 2) ogrodzeń z prefabrykowanymi przesłami betonowymi przy drogach publicznych,
3. Ustala się następujące zasady sytuowania nośników reklamowych i innego rodzaju reklam:
 - 1) nośniki reklamowe nie mogą być sytuowane w sposób utrudniający widoczność kierowcom pojazdów na drogach, oraz w granicach linii rozgraniczających dróg, ciągów pieszojezdnych i pieszych,
 - 2) z zastrzeżeniem pkt 3 reklamy i szyldy, jako elementy zewnętrznej informacji wizualnej mogą być umieszczane na ścianach budynków na wysokości ich parterów,

- 3) z zastrzeżeniem pkt 4 oraz § 7 ust. 6 bilbordy mogą być umieszczane wyłącznie na terenach wskazanych w planie do zabudowy, a ich usytuowanie nie może tworzyć zakłóceń w odbiorze krajobrazu terenów przyrodniczych,
 - 4) dopuszcza się możliwość umieszczenia bilbordów na terenach o symbolach **E7ZP**, **E8ZP** i **E10ZP** w trakcie imprez organizowanych w amfiteatrze.
4. Na terenach zabudowanych dopuszcza się możliwość rozbudowy, nadbudowy i przebudowy istniejących budynków oraz wymiany kubatury zgodnie z ustaleniami planu.

§ 5. Zasady ochrony środowiska, przyrody i krajobrazu kulturowego

1. W granicach planu występują następujące obszary i obiekty podlegające ochronie na podstawie przepisów odrębnych:
 - 1) Park Krajobrazowy Beskidu Śląskiego,
 - 2) otulina Parku Krajobrazowego Beskidu Śląskiego,
 - 3) pomnik przyrody – dęb szypułkowy.
2. Granice obszarów i obiektów o których mowa w § 5 ust. 1 pkt 1÷3 pokazano graficznie na rysunku planu.
3. Dla obszarów i obiektów o których mowa w § 5 ust. 1 pkt 1÷3 należy respektować powołujące je rozporządzenia i uchwały.
4. Ustala się zasady ochrony środowiska, przyrody i krajobrazu kulturowego poprzez:
 - 1) racjonalne gospodarowanie zasobami przyrody, utrzymanie równowagi przyrodniczej, ochronę walorów krajobrazowych,
 - 2) nakaz stosowania proekologicznych paliw oraz zaopatrzenia w ciepło przy wykorzystaniu systemów charakteryzujących się brakiem lub minimalną emisją pyłu do powietrza,
 - 3) wzdłuż istniejących cieków wodnych i potoków ustala się konieczność zapewnienia pasów terenów o szerokości minimum 5 m dla możliwości prowadzenia robót remontowych i konserwacyjnych oraz ustala się zakaz lokalizacji ogrodzeń w odległości mniejszej niż 1,5 m od granic cieków i potoków,
 - 4) dla zabudowy mieszkaniowej zakaz zabudowy w strefie do 20 m od granicy lasów,
 - 5) konieczność ochrony terenów o symbolach **ZŁ** przed zabudową oraz przedsięwzięciami zmieniającymi istniejące ukształtowanie poza tworzeniem zbiorników wodnych i stawów oraz ich przebudową,
 - 6) sposób postępowania z odpadami winien być zgodny z planami gospodarki odpadami i przepisami odrębnymi dotyczącymi tych zagadnień.
5. W zakresie ochrony przed hałasem ustala się, że poziom dźwięku przenikającego do środowiska nie może przekraczać dopuszczalnych wartości określonych w przepisach odrębnych, przy czym:
 - 1) tereny o symbolach **MW** należy traktować jako tereny zabudowy mieszkaniowej wielorodzinnej i zamieszkania zbiorowego,
 - 2) tereny o symbolach **MN1** należy traktować jako tereny zabudowy mieszkaniowej jednorodzinnej,
 - 3) tereny o symbolach **US1** i **US2** należy traktować jako tereny rekreacyjno-wypoczynkowe,
 - 4) tereny o symbolach **RM** należy traktować jako tereny zabudowy zagrodowej,
 - 5) tereny o symbolach **UM** należy traktować jako tereny mieszkaniowo-usługowe,
 - 6) tereny o symbolach **E1UP**, **E2UP** należy traktować jako tereny zabudowy związane ze stałym lub wielogodzinnym pobytem dzieci i młodzieży.

§ 6. Zasady ochrony dziedzictwa kulturowego i zabytków oraz dóbr kultury współczesnej

1. Ustala się zasady ochrony dziedzictwa kulturowego i zabytków poprzez przepisy dotyczące zabytków wpisanych do rejestru zabytków, obiektów zabytkowych niewpisanych do rejestru zabytków, stref ochrony konserwatorskiej zabytków i archeologicznych.
2. Ustala się zasady ochrony konserwatorskiej następujących obiektów wpisanych do rejestru zabytków zgodnie z przepisami ustanawiającymi te zabytki:
 - 1) kościół ewangelicko-augsburski (nr rej. zabytków A 315/78) na terenie o symbolu **E3UP** ,
 - 2) plebania kościoła ewangelicko-augsburskiego (nr rej. zabytków A 317/78) na terenie o symbolu **E8UM** ,
 - 3) dawna szkoła ewangelicka (nr rej. zabytków A 316/78) na terenie o symbolu **E8UM** ,
 - 4) dawna karczma, obecnie muzeum beskidzkie (nr rej. zabytków A 318/78) na terenie o symbolu **E9U** .

3. Odnośnie budynków, o których mowa w ust. 2 których usytuowanie pokazano na rysunku planu ustala się:
 - 1) nakaz ochrony budynków,
 - 2) w przypadku remontu lub przebudowy, konieczność przeprowadzenia prac konserwatorskich i rewitalizacyjnych.
4. Wyznacza się obiekty zabytkowe wpisane do gminnej ewidencji zabytków i pokazane na rysunku planu:
 - 1) dawny gmach Urzędu Pocztowego pl. B. Hoffa nr 1,
 - 2) budynek Zespołu Szkół pl. B. Hoffa nr 5,
 - 3) domy murowane przy ul. 1 Maja nr 43, 57, 58, 66,
 - 4) dom drewniany przy ul. 1 Maja nr 37,
 - 5) dom wycieczkowy (dawny hotel „Piaś”) przy ul. 1 Maja nr 45,
 - 6) pawilon, kawiarnia „Centrum” przy ul. 1 Maja nr 55.
5. Przedmiotem ochrony budynków, o których mowa w ust. 4 są ich gabaryty, kształty dachu, historyczny rodzaj pokrycia, wystrój architektoniczny elewacji, historyczna stolarka okienna i drzwiowa, zabytkowe wyposażenie wewnątrz oraz starodrzew w granicach parcel.
6. Dla budynków wymienionych w ust. 4 dopuszcza się działania konserwacyjne i rewitalizacyjne oraz przekształcenia mające na celu ich dostosowanie do współczesnych standardów użytkowych, pod warunkiem zachowania przepisów obowiązujących w zakresie ochrony wartości kulturowych obiektów i założeń.
7. Wyznacza się strefę „A” ścisłej ochrony konserwatorskiej krajobrazu kulturowego w granicach pokazanych na rysunku planu.
8. Na terenie, o którym mowa w ust. 7 ustala się:
 - 1) zachowanie istniejących linii zabudowy,
 - 2) wykluczenie wprowadzania nowych dominant i konieczność zachowania zasadniczych proporcji wysokościowych kształtujących sylwetę całego zespołu,
 - 3) zakaz zamieszczania reklam na budynkach zabytkowych oraz w ich otoczeniu jeżeli utrudniają ekspozycję tych budynków.
9. Wyznacza się strefę „B” częściowej ochrony konserwatorskiej krajobrazu kulturowego obejmująca całość terenów wchodzących w skład jednostki strukturalnej „E” – Centrum.
10. Na terenach, o których mowa w ust. 9 ustala się ochronę historycznego układu przestrzennego oraz zachowanych elementów o wartościach kulturowych, a w szczególności takich jak:
 - 1) historyczne podziały własnościowe i funkcjonalne,
 - 2) obiekty o wartościach zabytkowych,
 - 3) charakter i skalę zabudowy tradycyjnej,
 - 4) historyczny przebieg dróg i rozmieszczenie placów,
 - 5) elementy historycznej kompozycji zieleni.
11. Na terenach o których mowa w ust. 9 ustala się:
 - 1) konieczność dostosowania architektury nowych budynków do form zabudowy tradycyjnej oraz dostosowanie lokalizacji tych obiektów do historycznego układu przestrzennego,
 - 2) konieczność uzupełnienia historycznej kompozycji zieleni,
 - 3) zakaz realizowania w sąsiedztwie oraz na obiektach wymienionych w ust. 2 i ust. 4 urządzeń reklamowych za wyjątkiem szyldów informujących o prowadzonej wewnątrz działalności,
 - 4) dopuszcza się lokalizację na dachach obiektów zabytkowych (w ewidencji zabytków) konstrukcji wsporczych dla urządzeń radiowo- i teletechnicznych o wysokości nie przekraczających 60 cm nad kalenicę lub połąć dachu.
12. Wyznacza się strefę „OW” badań archeologicznych i nadzoru archeologicznego obejmującą całość terenów wchodzących w skład jednostki strukturalnej „E” - Centrum.
13. Na terenach o których mowa w ust. 12 przedmiotem ochrony są mogące się tu znajdować ruchome zabytki archeologiczne, w związku z tym wszelkie inwestycje budowlane i prace ziemne winny być poprzedzone badaniami archeologicznymi.
14. Na terenach objętych planem nie wyznacza się obiektów, które mogą stanowić dobra kultury współczesnej.

§ 7. Wymagania wynikające z potrzeb kształtowania przestrzeni publicznych

1. Ustala się, że przestrzeń publiczną obszaru opracowania poza terenami dróg publicznych w ich liniach rozgraniczających stanowiły będą tereny opisane na rysunku planu następującymi symbolami o następującym przeznaczeniu:

- 1) **ZP** – tereny zieleni urządzonej,
- 2) **KP** – tereny ciągów pieszych.
2. Rozmieszczenie elementów małej architektury i nośników reklamy na terenach przestrzeni dróg publicznych musi uwzględniać podstawowe przeznaczenie tych terenów dla komunikacji drogowej.
3. Na terenach wymienionych w ust. 1 ustala się zakaz lokalizacji nośników reklamy poza bilbordami i innymi urządzeniami reklamy wizualnej w okresie odbywających się imprez rozrywkowych.
4. Na terenach o symbolach **E1KP**, **E3KP+E5KP** ustala się zakaz lokalizacji wszelkiego rodzaju urządzeń reklamowych i dopuszcza się lokalizację obiektów małej architektury oraz bilbordów i obiektów usługowo-handlowych nie związanych na stałe z gruntem i związanych z odbywającymi się imprezami, kiermaszami i uroczystościami pod warunkiem, że będą to obiekty charakteryzujące się regionalnym stylem architektury i skalą o których mowa w § 2 pkt 22.
5. Na terenie o symbolu **E2KP** oraz **E1U+E5U**, **E4UM+E6UM** dopuszcza się możliwość lokalizacji obiektów handlowych nie związanych na stałe z gruntem pod warunkiem, że łączna powierzchnia ich lokalizacji nie będzie większa niż 20 % powierzchni terenu o symbolu **E2KP** oraz pod warunkiem, że będą to obiekty charakteryzujące się skalą i stylem, o których mowa w § 2 pkt 22.
6. Na terenie o symbolu **E7U** dopuszcza się możliwość usytuowania urządzenia reklamy wizualnej o maksymalnej powierzchni 12 m², pod warunkiem usytuowania jej równolegle do linii rozgraniczającej tereny o symbolach **E7U** i **E2KP**.

§ 8. Zasady i warunki scalania i podziału nieruchomości

1. Dla obszaru objętego planem nie wyznacza się terenów wymagających obligatoryjnie scalania i podziału nieruchomości jako procesu organizowanego przez Miasto Wisła.
2. Określa się zasady scalania i podziału nieruchomości przy zachowaniu minimalnej powierzchni działek budowlanych:
 - 1) na terenach o symbolach **MN1** i **UM** :
 - a) dla zabudowy wolnostojącej 800 m²,
 - b) dla zabudowy bliźniaczej 600 m²,
 - c) dla zabudowy zwartej 300 m²,
 - 2) na terenach o symbolach **U**, **UP** i **MW** – 2000 m²
 - 3) na terenach o symbolach **US1** – 3000 m²
 - 4) na terenach o symbolach **US2** – 5000 m²
 - 5) na terenach o symbolach **RM** – 1000 m²
3. Ustala się minimalną szerokość frontu działek budowlanych, o których mowa w ust. 2:
 - 1) dla zabudowy wolnostojącej 22,0 m,
 - 2) dla zabudowy bliźniaczej 18,0 m,
 - 3) dla zabudowy zwartej 9,0 m.
4. Ustala się kąt położenia granic działek o których mowa w ust. 2 w stosunku do pasa drogowego w przedziale 50°÷90°.

§ 9. Zasady modernizacji, rozbudowy i budowy systemów komunikacji

1. W zakresie systemu komunikacji kołowej ustala się:
 - 1) możliwość zachowania, modernizacji i budowy dróg o symbolach **KDZ** dla dróg klasy „zbiorcza”, o symbolach **KDL** dla dróg klasy „lokalna”, o symbolach **KDD** dla dróg klasy „dojazdowa”, o symbolach **KDX** dla ciągów pieszojezdnych i o symbolach **KDW** dla dróg wewnętrznych,
 - 2) możliwość zachowania i modernizacji parkingu na terenie o symbolu **E1KDP**,
 - 3) możliwość zachowania i budowy parkingów na terenach o symbolach **E4U**, **E8U**, **E11U**, **E13U**, **E15U**, w tym ich budowa jako parkingi zbiorowe nadziemne.
2. Z zastrzeżeniem ust. 3 ustala się następujące szerokości terenów w liniach rozgraniczających dróg:
 - 1) dla dróg o symbolach **KDZ** – 20,0 m
 - 2) dla dróg o symbolach **KDL** – 12,0 m
 - 3) dla dróg o symbolach **KDD** – 10,0 m
 - 4) dla dróg o symbolach **KDW** i ciągów pieszojezdnych o symbolach **KDX** – 6,0 m.

3. Dopuszcza się inną szerokość dróg o których mowa w ust. 2 zgodnie z ich wydzieleniem własnościowym w przedziale:
 - 1) dla dróg o symbolach **KDZ** – 12,0 m ÷ 38,0 m
 - 2) dla dróg o symbolach **KDL** – 10,0 m ÷ 14,0 m
 - 3) dla dróg o symbolach **KDD** – 6,0 m ÷ 12,0 m
 - 4) dla dróg o symbolach **KDW** i ciągów pieszojezdnych o symbolach **KDX** – 3,0 m ÷ 8,0 m, przy czym ciągi o szerokości poniżej 4,5 m mogą być wyłącznie ciągami pieszymi.
4. Utrzymuje się zachowanie powiązań wewnętrznego układu komunikacyjnego z drogą wojewódzką o symbolu **KDZ** poprzez skrzyżowania w poziomie terenu.
5. Na terenach o symbolach **E1KDZ** i **E5KDZ** ustala się możliwość przebudowy istniejących skrzyżowań.
6. Ustala się możliwość przełożenia odcinka drogi o symbolu **E3KDZ** i adaptację drogi dla pasażu pieszego jako przedłużenie pasażu o symbolu **E4KP**.
7. Ustala się następujące wskaźniki niezbędnych ilości miejsc parkingowych:
 - 1) dla obiektów handlowych – 15 miejsc na 1000 m² powierzchni użytkowej,
 - 2) dla obiektów gastronomii i rozrywki – 30 miejsc na 100 miejsc konsumpcyjnych,
 - 3) dla hoteli, moteli i pensjonatów – 30 miejsc na 100 miejsc noclegowych,
 - 4) dla biur – 30 miejsc na 1000 m² powierzchni użytkowej,
 - 5) dla lokali rozrywkowych – 30 miejsc na 100 miejsc widowiskowych,
 - 6) dla obiektów sportowo-rekreacyjnych – 30 miejsc na 100 użytkowników,
 - 7) dla zabudowy mieszkaniowej – 1 miejsce na 1 mieszkanie.
8. Ilość miejsc parkingowych wyliczoną zgodnie z ust. 7 należy zapewnić w ramach poszczególnych inwestycji lub na terenach w odległości do 300 m od granic terenów tych inwestycji.
9. W zakresie komunikacji rowerowej ustala się zachowanie istniejących tras i ścieżek rowerowych, możliwość budowy nowych tras i ścieżek rowerowych w liniach rozgraniczających dróg.

§ 10. Zasady modernizacji, rozbudowy i budowy systemów infrastruktury technicznej

1. W zakresie przebiegu i lokalizacji infrastruktury technicznej ustala się:
 - 1) na obszarze objętym planem możliwość realizacji sieci i urządzeń infrastruktury technicznej, a także dróg dojazdowych potrzebnych do obsługi infrastruktury technicznej nad i podziemnej,
 - 2) na obszarze planu możliwość uwzględnienia istniejącej sieci i urządzeń infrastruktury technicznej wraz ze strefami izolacyjnymi określonymi odrębnymi przepisami,
 - 3) dopuszcza się możliwość modernizacji, przebudowy i rozbudowy sieci i urządzeń,
 - 4) możliwość przebudowy sieci oraz budowę nowych sieci ustala się zgodnie z poniższymi zasadami:
 - a) przebieg sieci winien być projektowany w liniach rozgraniczających dróg,
 - b) inny przebieg dopuszcza się jedynie ze względów technologicznych.
2. W zakresie zaopatrzenia w wodę ustala się:
 - 1) możliwość zaopatrzenia w wodę z sieci wodociągowej,
 - 2) możliwość uzupełniającego poboru wody ze studni przydomowych pod warunkiem zachowania jakości wody odpowiadającej przepisom sanitarnym.
3. W zakresie odprowadzania ścieków ustala się:
 - 1) z zastrzeżeniem pkt 2 możliwość odprowadzenia ścieków bytowych do ogólnomiejskiej kanalizacji sanitarnej,
 - 2) w przypadku braku możliwości rozwiązania, o którym mowa w pkt 1 możliwość gromadzenia ścieków w osadnikach z czasowym ich opróżnianiem oraz możliwość budowy lokalnych oczyszczalni ścieków.
4. W zakresie zaopatrzenia w gaz ustala się:
 - 1) możliwość utrzymania zaopatrzenia terenów objętych planem w gaz dostarczany sieciowo,
 - 2) możliwość zaopatrzenia terenów w gaz płynny,
 - 3) konieczność zachowania odległości budynków od istniejących gazociągów zgodnie z obowiązującymi przepisami.

5. W zakresie zaopatrzenia w energię elektroenergetyczną ustala się możliwość zachowania przebiegu i możliwość rozbudowy istniejących linii napowietrznych niskiego napięcia z możliwością ich modernizacji, oraz możliwością realizacji nowych w formie napowietrznej i kablowej.
6. W zakresie telekomunikacji ustala się możliwość realizacji sieci i urządzeń telekomunikacyjnych jako inwestycji celu publicznego w ramach uzbrojenia poszczególnych terenów objętych planem.

§ 11. Granice i sposoby zagospodarowania terenów lub obiektów podlegających ochronie na podstawie odrębnych przepisów, w tym terenów górniczych, a także obszary szczególnego zagrożenia powodzią oraz zagrożonych osuwaniem się mas ziemnych

1. W granicach występujących Głównych Zbiorników Wód Podziemnych nr 347 i 348 ustala się zakaz wprowadzania ścieków do gruntu oraz konieczność podłączenia zabudowy do projektowanej kanalizacji po jej realizacji. Do czasu realizacji kanalizacji sieciowej dopuszcza się gromadzenie ścieków w szczelnych zbiornikach, okresowo opróżnianych.
2. Wyznacza się tereny zalewowe pokazane na rysunku planu, dla których ustala się następujące zasady zabudowy i zagospodarowania oraz możliwości przeciwdziałania zagrożeniom powodziowym:
 - 1) na terenach o symbolach **E1MW÷E4MW** :
 - a) zakaz lokalizacji nowych budynków i powiększania powierzchni zabudowy budynków istniejących,
 - b) możliwość nadbudowy budynków,
 - 2) na terenach o symbolach **E2UM, E4UM÷E7UM** :
 - a) zakaz lokalizacji nowych budynków z podpiwniczeniem,
 - b) poziom parteru budynków realizowany będzie na wysokości minimum 1,5 m od obecnego poziomu terenu,
 - c) zakaz realizacji parkingów podziemnych,
 - 3) na terenach o symbolach **E1UM i E3UM** :
 - a) możliwość lokalizacji budynków usługowo-mieszkaniowych pod warunkiem, że będą realizowane bez podpiwniczenia oraz, że poziom parterów nowych budynków realizowany będzie na wysokości minimum 1,5 m od obecnego poziomu terenu,
 - b) zakaz realizacji parkingów podziemnych,
 - 4) na terenach o symbolach **E1U, E2U, E1UP i E2UP** :
 - a) zakaz lokalizacji nowych budynków,
 - b) zakaz lokalizacji parkingów podziemnych,
 - 5) na terenach o symbolach **E4U÷E8U** :
 - a) możliwość uzupełnienia istniejącej zabudowy wyłącznie w przypadkach, gdy nowe budynki realizowane będą bez podpiwniczenia oraz, gdy poziom parteru tych budynków realizowany będzie na wysokości minimum 1,5 m od obecnego poziomu terenu,
 - b) zakaz realizacji parkingów podziemnych,
 - 6) na terenach o symbolach **E1ZP÷E3ZP, E7ZP÷E13ZP** :
 - a) możliwość budowy wału przeciwpowodziowego wzdłuż koryta rzeki Wisły w odległości od 10,0 m do 50,0 m od granicy koryta jako elementu zagospodarowania terenów zieleni miejskiej wzdłuż rzeki oraz element terenów rekreacyjnych,
 - b) zakaz obniżania poziomu terenu,
 - c) zakaz utwardzania powierzchni terenów materiałami nieprzepuszczalnymi wody opadowe,
 - 7) na terenie o symbolu **E4KDZ** – możliwość budowy kanału przeciwpowodziowego pomiędzy ulicą Kolejową, a terenami linii kolejowej jako zabezpieczenia przeciwpowodziowego centrum miasta Wisła wraz z wałami przeciwpowodziowymi o których mowa w pkt 6.
3. Na obszarze objętym planem nie występują obszary zagrożone ruchami masowymi ziemi.
4. Na obszarze objętym planem nie występują złoża, obszary i tereny górnicze.

§ 12. Sposoby i terminy tymczasowego zagospodarowania, urządzenia i użytkowania terenów

1. Ustala się możliwość zachowania dotychczasowego urządzenia i użytkowania terenów do czasu ich zmiany zgodnie z ustaleniami planu.
2. Na terenach o symbolach **E2ZP i E3ZP** ustala się możliwość ich użytkowania w formie parkingów dla samochodów w trakcie organizacji imprez rozrywkowych.

3. Na terenach o symbolach **E8ZP** i **E11ZP** ustala się możliwość lokalizacji tymczasowych urządzeń rozrywkowych.
4. Na terenach o symbolach **E12ZP** i **E14ZP** ustala się zachowanie urządzeń małej architektury oraz możliwość ich modernizacji.

ROZDZIAŁ 3.

PRZEPISY DLA ZBIORÓW TERENÓW O TYM SAMYM PRZEZNACZENIU dopuszczenia i zakazy, parametry i wskaźniki kształtowania zabudowy oraz zagospodarowania terenu, w tym linie zabudowy, gabaryty obiektów i wskaźniki intensywności zabudowy

§ 13. Tereny zabudowy mieszkaniowej wielorodzinnej

Z zastrzeżeniem § 11 ust. 2 pkt 1 dla zbiorów terenów o symbolach **MW** o przeznaczeniu podstawowym dla zabudowy mieszkaniowej wielorodzinnej ustala się:

- 1) przeznaczenia dopuszczalne:
 - a) pomieszczenia usługowe,
 - b) zieleń parkowa, place zabaw dla dzieci,
 - c) dojazdy, place, miejsca parkingowe, ścieżki rowerowe i chodniki,
 - d) sieci i urządzenia infrastruktury technicznej,
 - e) ogrody, obiekty i urządzenia małej architektury,
- 2) zakaz lokalizacji:
 - a) nowych budynków,
 - b) stacji paliw, warsztatów samochodowych,
 - c) parkingów dla samochodów ciężarowych,
- 3) parametry i wskaźniki kształtowania zabudowy oraz zagospodarowania terenu:
 - a) wysokość zabudowy nie może być większa niż:
 - budynki i budowle – 16,0 m,
 - obiekty małej architektury – 6,0 m,
 - b) w ramach działki przeznaczonej do zabudowy zachowanie co najmniej 30% powierzchni biologicznie czynnej,
 - c) konieczność zachowania istniejącego kształtu dachów ,
 - d) maksymalny wskaźnik zabudowy działki nie może być większy niż 40 %,
 - e) konieczność zachowania nieprzekraczalnych linii zabudowy pokazanych na rysunku planu.

§ 14. Tereny zabudowy mieszkaniowej jednorodzinnej

Dla zbiorów terenów o symbolach **MN1** o przeznaczeniu podstawowym dla zabudowy mieszkaniowej jednorodzinnej na wysokości poniżej 550 m n.p.m. ustala się:

- 1) przeznaczenia dopuszczalne:
 - a) obiekty i pomieszczenia usługowe i użyteczności publicznej, pensjonaty,
 - b) domy wielorodzinne,
 - c) jednokondygnacyjne budynki gospodarcze oraz garaże o maksymalnie dwóch stanowiskach dla samochodów osobowych,
 - d) dojazdy, place, miejsca parkingowe, ścieżki rowerowe i chodniki,
 - e) ogrody, obiekty i urządzenia małej architektury,
 - f) sieci infrastruktury technicznej,
 - g) zachowanie istniejącej zabudowy zagrodowej i przekształcenie jej w kierunku gospodarstw agroturystycznych,
- 2) zakaz lokalizacji:
 - a) wszelkiego rodzaju obiektów i użytkowania terenów, których funkcjonowanie może wpłynąć na zakłócenie spokoju lub stanu sanitarnego terenów mieszkaniowych, a w szczególności: obiektów i urządzeń produkcyjnych, warsztatów kamieniarskich, stolarskich, ślusarskich, blacharskich, lakierniczych, punktów skupu złomu żelaznego i metali kolorowych oraz obiektów magazynowo-składowych, związanych z produkcją rolną lub przechowywaniem płodów rolnych, dyskotek,
 - b) warsztaty naprawy i obsługi samochodów, stacje paliw,
 - c) garaży i parkingów dla samochodów ciężarowych,
- 3) parametry i wskaźniki kształtowania zabudowy oraz zagospodarowania terenów:

- a) wysokość zabudowy nie może być większa niż:
 - budynki jednorodzinne – 10,5 m,
 - domy wielorodzinne, obiekty usługowe i pensjonaty – 12,5 m,
 - budowle – 15,0m,
 - obiekty małej architektury – 6,0 m,
- b) z zastrzeżeniem lit. c konieczność dostosowania kształtu dachów dla nowych budynków, do formy dachów zabudowy istniejącej na sąsiedniej działce,
- c) w przypadku realizacji dachów spadzistych konieczność stosowania kątów spadku połaci dachowych 20° 45° oraz $20^{\circ} \div 75^{\circ}$ w przypadku realizacji dachu mansardowego,
- d) wysokość wolnostojących budynków gospodarczych i garaży nie może być większa niż 3,5 m dla budynków z dachami płaskimi i 5,5 m dla budynków z dachami spadzistymi,
- e) maksymalna powierzchnia zabudowy nie może być większa niż:
 - 40 % dla zabudowy jednorodzinnej,
 - 50 % dla domów wielorodzinnych, obiektów usługowych i pensjonatów,
- f) powierzchnia biologicznie czynna nie może być mniejsza niż:
 - 40 % dla zabudowy jednorodzinnej,
 - 30 % dla domów wielorodzinnych, obiektów usługowych i pensjonatów,
- g) konieczność zachowania nieprzekraczalnych linii zabudowy pokazanych na rysunku planu,
- h) dla zabudowy zwartej i bliźniaczej dopuszcza się lokalizację budynków w granicach własności działek nie przylegających do dróg publicznych,
- i) budynki w zabudowie bliźniaczej i zwartej, realizowane w granicach własności z działką sąsiednią lub działkami sąsiednimi.

§ 15. Tereny zabudowy usługowo-mieszkaniowej

Z zastrzeżeniem § 11 ust. 2 pkt 3 dla zbiorów terenów o symbolach **UM** w podstawowym przeznaczeniu dla zabudowy usługowo-mieszkaniowej ustala się:

- 1) przeznaczenia dopuszczalne:
 - a) wszelkiego rodzaju działalność usługowa o nieuciążliwym oddziaływaniu na otoczenie,
 - b) pomieszczenia o funkcji mieszkaniowej, o ile nie obejmują więcej niż 50 % powierzchni użytkowej budynku,
 - c) budynki o wyłącznej funkcji usługowej,
 - d) możliwość zachowania proporcji pomieszczeń usługowych i mieszkaniowych w budynkach istniejących,
 - e) ogrody,
 - f) obiekty o których mowa w § 2 pkt 22,
 - g) na terenach o symbolach **H1UM+H4UM** możliwość kontynuacji i rozwoju funkcji agroturystycznych z zachowaniem możliwości rolniczego wykorzystania terenów,
 - h) parkingi i garaże dla samochodów, w tym garaże i parkingi wielopoziomowe,
 - i) chodniki, dojazdy,
 - j) zieleń urządzona, place zabaw dla dzieci, obiekty i urządzenia małej architektury,
 - k) sieci i obiekty infrastruktury technicznej,
- 2) zakaz lokalizacji:
 - a) obiektów o funkcji produkcyjnej,
 - b) stacji paliw, stacji obsługi samochodów,
 - c) magazynów, składów magazynów budowlanych,
- 3) parametry i wskaźniki kształtowania zabudowy oraz zagospodarowania terenu:
 - a) w ramach działki przeznaczonej do zabudowy zachowanie co najmniej 30% powierzchni biologicznie czynnej,
 - b) konieczność dostosowania kształtu dachów dla nowych budynków, do formy dachów zabudowy istniejącej na sąsiedniej działce,
 - c) w przypadku realizacji dachów spadzistych konieczność stosowania kątów spadku połaci dachowych 20° 45° oraz $20^{\circ} \div 75^{\circ}$ w przypadku realizacji dachu mansardowego,
 - d) maksymalna powierzchnia zabudowy działki nie może być większa niż 40%,
 - e) wysokość zabudowy nie może być większa niż:
 - budynki (z zastrzeżeniem lit. f) i budowle – 12,5 m,
 - obiekty małej architektury – 6,0 m,

- f) podwyższenie budynków istniejących możliwe jest wyłącznie w sytuacjach, gdy nie jest to sprzeczne z ochroną ich wartości zabytkowych oraz, gdy ich wysokość po nadbudowie nie będzie większa niż 3,0 m w stosunku do najbliższej położonego budynku w tej samej pierzei placu lub ulicy,
- g) z zastrzeżeniem lit. h konieczność zachowania nieprzekraczalnych linii zabudowy pokazanych na rysunku planu,
- h) dla zabudowy planowanej w pierzejach placów i ulic konieczność zachowania linii zabudowy utworzonej przez istniejące budynki w danej pierzei.

§ 16. Tereny zabudowy usługowej

1. Z zastrzeżeniem § 11 ust. 2 pkt 4 i pkt 5 oraz z zastrzeżeniem ust. 2 dla zbiorów terenów o symbolach **U** o podstawowym przeznaczeniu dla zabudowy usługowej ustala się:

1) przeznaczenia dopuszczalne:

- a) mieszkania o ile stanowią część obiektu usługowego, oraz budynki mieszkalne jako uzupełnienie zabudowy usługowej,
- b) obiekty i urządzenia obsługi komunikacji kołowej, w tym stacje paliw i stacje obsługi samochodów, pod warunkiem, że nie będą stwarzały uciążliwości dla terenów przeznaczonych w planie dla zabudowy mieszkaniowej, usług rekreacji i terenów zieleni parkowej,
- c) miejsca parkingowe dla samochodów osobowych, w tym parkingi wielopoziomowe na terenach o symbolach **E11U**, **E13U** i **E15U**, za wyjątkiem parkingów podziemnych,
- d) obiekty i urządzenia usług publicznych,
- e) sieci i obiekty infrastruktury technicznej,
- f) zieleni parkowa, obiekty i urządzenia małej architektury,
- g) dojazdy, place, chodniki,
- h) stałe i tymczasowe urządzenia reklamowe, oraz obiekty o których mowa w § 2 pkt 22,

2) zakaz lokalizacji:

- a) obiektów i urządzeń o funkcji produkcyjnej oraz wyłącznie magazynowej,
- b) obiektów i urządzeń produkcji rolniczej, zwierzęcej i ogrodniczej,
- c) wszelkiego rodzaju użytkowania, których uciążliwość wykracza poza obrys działki, na której są zlokalizowane,
- d) placów składowych, składowisk odpadów,

3) parametry i wskaźniki kształtowania zabudowy oraz zagospodarowania terenów:

- a) wysokość zabudowy nie może być większa niż:
 - budynki i budowle – 12,5 m,
 - obiekty małej architektury – 6,0 m,
- b) maksymalna powierzchnia zabudowy nie może być większa niż 50%,
- c) minimalny udział powierzchni biologicznie czynnej w powierzchni działki nie może być mniejszy niż 20 %,
- d) z zastrzeżeniem ust. 3 dla nowych budynków konieczność zachowania nieprzekraczalnych linii zabudowy pokazanych na rysunku planu.

2. Dla terenów zabudowanych położonych po zachodniej stronie ulicy 1 Maja nie obowiązują wskaźniki wymienione w ust. 1 pkt 3 lit. b, c.

3. Na terenach na których nie oznaczono na rysunku planu nieprzekraczalnych linii zabudowy ustala się konieczność nawiązania nowych budynków do linii zabudowy budynków istniejących w sąsiedztwie położonych w tej samej pierzei placu lub ulicy.

§ 17. Tereny usług publicznych

Z zastrzeżeniem § 11 ust. 2 pkt 4 dla terenów o symbolach **UP** o podstawowym przeznaczeniu dla usług publicznych ustala się:

1) przeznaczenie dopuszczalne:

- a) na terenie o symbolu **E1UP** wyłącznie obiekt istniejących usług oświaty,
- b) na terenie o symbolu **E3UP** wyłącznie obiekt kultu religijnego i zagospodarowania terenów związane z tym obiektem,
- c) na terenie o symbolu **E2UP** – obiekty związane z usługami oświaty oraz związane z funkcjonowaniem hali sportowej, w tym pomieszczenia usług handlu i gastronomii,

2) zakaz lokalizacji:

- a) na terenie o symbolu **E3UP** wszelkiego rodzaju nowych budynków,

- b) na terenie o symbolu **E2UP** – obiektów niezwiązanych z podstawową funkcją terenu,
- 3) parametry i wskaźniki kształtowania zabudowy i zagospodarowania terenów: konieczność zachowania istniejącej powierzchni zabudowy na terenach o symbolach **E1UP** i **E3UP** oraz możliwość rozbudowy budynków istniejących na terenie o symbolu **E2UP** o 20% ich dotychczasowej powierzchni zabudowy, bez podwyższania ich wysokości.

§ 18. Tereny sportu i rekreacji z zabudową kubaturową

Dla terenów o symbolach **US1** o podstawowym przeznaczeniu dla usług sportu i rekreacji z zabudową kubaturową ustala się:

- 1) przeznaczenie dopuszczalne:
 - a) mieszkania i budynki mieszkalne jako uzupełnienie zabudowy sportowo-rekreacyjnej pod warunkiem, że użytkowania te wraz z dojazdami i parkingami nie będą zajmowały więcej niż 10 % powierzchni działki przeznaczonej do zabudowy,
 - b) obiekty i urządzenia obsługi terenów sportowych, rekreacyjnych i imprez okolicznościowych, w tym pomieszczenia hotelowe oraz usługi gastronomiczne,
 - c) zieleń parkowa, zadrzewienia, obiekty i urządzenia małej architektury,
 - d) miejsca parkingowe, garaże dla samochodów osobowych i sprzętu sportowo-rekreacyjnego i obsługi terenów,
 - e) dojazdy, place, chodniki,
 - f) obiekty tymczasowe związane z organizacją imprez sportowo-rekreacyjnych,
 - g) sieci, obiekty i urządzenia infrastruktury technicznej,
- 2) zakaz lokalizacji:
 - a) obiektów i urządzeń o funkcji produkcyjnej oraz wyłącznie magazynowej,
 - b) obiektów i urządzeń produkcji rolniczej, zwierzęcej i ogrodniczej,
- 3) parametry i wskaźniki kształtowania zabudowy oraz zagospodarowania terenów:
 - a) wysokość zabudowy nie może być większa niż:
 - budynki i budowle na terenach położonych poniżej 550 m n.p.m. – 14,5 m,
 - budynki i budowle na terenach położonych powyżej 550 m n.p.m. – 9,0 m,
 - obiekty małej architektury – 6,0 m,
 - b) maksymalna powierzchnia zabudowy nie może być większa niż 40%,
 - c) w ramach działki przeznaczonej do zabudowy zachowanie co najmniej 30% powierzchni biologicznie czynnej,
 - d) przy lokalizacji zabudowy i urządzeń należy zachować nieprzekraczalne linie zabudowy pokazane na rysunku planu.

§ 19. Tereny sportu i rekreacji z budowlami i urządzeniami sportowo-rekreacyjnymi

Dla zbiorów terenów o symbolach **US2** o podstawowym przeznaczeniu dla sportu i rekreacji z budowlami i urządzeniami sportowo-rekreacyjnymi ustala się:

- 1) przeznaczenia dopuszczalne:
 - a) wszelkiego rodzaju urządzenia służące uprawianiu sportu i o charakterze rekreacyjnym,
 - b) tymczasowe obiekty budowlane związane ze sportem i rekreacją oraz o funkcji gastronomicznej,
 - c) narciostady, narciarskie stoki slalomowe i zjazdowe, trasy zjazdowe dla rowerów itp.,
 - d) zieleń urządzona,
 - e) urządzenia i sieci infrastruktury technicznej,
- 2) zakaz lokalizacji:
 - a) nowych budynków,
 - b) budowli niezwiązanych ze sportem i rekreacją oraz infrastrukturą telekomunikacyjną,
 - c) dojazdów, parkingów,
- 3) parametry i wskaźniki kształtowania zabudowy oraz zagospodarowania terenów:
 - a) wysokość zabudowy nie może być większa niż:
 - budowle na terenach położonych poniżej 550 m n.p.m. – 14,5 m,
 - budowle na terenach położonych powyżej 550 m n.p.m. – 9,0 m,
 - b) wysokość tymczasowych obiektów budowlanych nie może przekraczać 4,5 m,
 - c) powierzchnia dla lokalizacji tymczasowych obiektów budowlanych nie może przekraczać 5% powierzchni działki przeznaczonej do zabudowy,

- d) powierzchnia biologicznie czynna musi wynosić minimum 80 % powierzchni działki przeznaczonej do zabudowy.

§ 20. Tereny zabudowy agroturystycznej i zagrodowej

Dla zbiorów terenów o symbolach **RM** o podstawowym przeznaczeniu dla zabudowy agroturystycznej i zagrodowej ustala się:

- 1) przeznaczenia dopuszczalne:
 - a) wolnostojące budynki jednorodzinne w ramach zabudowy zagrodowej,
 - b) obiekty i urządzenia rekreacyjne związane z funkcją agroturystyczną gospodarstwa rolnego, oraz rolnicze wykorzystanie gruntów w gospodarstwach rolnych i agroturystycznych,
 - c) obiekty, sieci i urządzenia infrastruktury technicznej,
 - d) dojazdy, place, parkingi, garaże,
 - e) ogrody, obiekty i urządzenia małej architektury,
- 2) zakaz lokalizacji:
 - a) obiektów i urządzeń produkcyjnych niezwiązanych z rolnictwem,
 - b) baz transportowych i stacji obsługi pojazdów,
 - c) upraw ogrodniczych w szklarniach i namiotach foliowych,
- 3) parametry i wskaźniki kształtowania zabudowy oraz zagospodarowania terenu:
 - a) wysokość zabudowy nie może być większa niż:
 - budynki i budowle na terenach położonych poniżej 550 m n.p.m. – 10,0 m,
 - budynki i budowle na terenach położonych powyżej 550 m n.p.m. – 9,0 m,
 - obiekty małej architektury – 6,0 m,
 - b) w ramach działki siedliskowej zachowanie co najmniej 40 % powierzchni biologicznie czynnej,
 - c) konieczność stosowania geometrii dachów kalenicowych dwuspadowych lub wielospadowych o kącie nachylenia połaci $20^{\circ} \div 45^{\circ}$, oraz $20^{\circ} \div 75^{\circ}$ w przypadku realizacji dachu mansardowego,
 - d) maksymalna powierzchnia działki siedliskowej - 40 %,

§ 21. Tereny rolnicze

Dla zbiorów terenów o symbolach **R** o podstawowym przeznaczeniu jako tereny rolnicze ustala się:

- 1) przeznaczenia dopuszczalne:
 - a) dojazdy do nieruchomości, ścieżki rowerowe i spacerowe, trasy narciarskie,
 - b) zadrzewienia śródpolne oraz aleje wzdłuż dróg gospodarczych,
 - c) sieci i urządzenia infrastruktury technicznej,
 - d) możliwość modernizacji i rozbudowy istniejących budynków mieszkalnych, gospodarczych i inwentarskich, z zachowaniem przepisów § 20 pkt 3 lit. a÷d,
 - e) tymczasowe urządzenia związane z produkcją rolną,
- 2) zakaz:
 - a) lokalizacji nowych budynków,
 - b) składowania odpadów przemysłowych i komunalnych,
 - c) wykonywania robót ziemnych zmieniających ukształtowanie terenu.

§ 22. Tereny łąk i pastwisk

Dla zbiorów terenów o symbolach **ZŁ** o podstawowym przeznaczeniu dla łąk i pastwisk ustala się:

- 1) przeznaczenie dopuszczalne:
 - a) zbiorniki wodne i stawy,
 - b) ścieżki rowerowe i spacerowe,
 - c) sieci i urządzenia infrastruktury technicznej,
- 2) zakaz:
 - a) lokalizacji nowych budynków,
 - b) zalesienia (poza pojedynczymi nasadzeniami drzew),
 - c) lokalizacji dróg o trwałej nawierzchni, parkingów, utwardzonych placów,
 - d) eksploatacji surowców.

§ 23. Tereny lasów i zadrzewień

Dla zbiorów terenów o symbolach **ZL**, których przeznaczenie podstawowe to lasy i zadrzewienia. Dla tych terenów ustala się:

- 1) przeznaczenie dopuszczalne:
 - a) istniejące dojazdy do nieruchomości, ścieżki rowerowe, szlaki turystyczne i ścieżki spacerowe w miejscach wyznaczonych,
 - b) urządzenia i obiekty małej architektury związane z obsługą turystyki rowerowej oraz urządzenia i obiekty służące gospodarce leśnej,
 - c) sieci i urządzenia infrastruktury technicznej,
- 2) zakaz lokalizacji:
 - a) wszelkiego rodzaju obiektów kubaturowych trwale związanych z gruntem, za wyjątkiem budynków i budowli związanych z gospodarką leśną,
 - b) dróg o trwałej nawierzchni, parkingów, utwardzonych placów,
- 3) Wysokość obiektów małej architektury i obiektów służących gospodarce leśnej nie może być większa niż 6,0 m.

§ 24. Tereny zieleni urządzonej

Z zastrzeżeniem § 11 ust. 2 pkt 6 dla zbiorów terenów o symbolach **ZP** o podstawowym przeznaczeniu dla zieleni urządzonej ustala się:

- 1) przeznaczenia dopuszczalne:
 - a) obiekty i urządzenia małej architektury, szalety,
 - b) ciągi piesze i ścieżki spacerowe,
 - c) podziemne sieci infrastruktury technicznej,
 - d) obiekty małej gastronomii, estrady, kręgi taneczne,
 - e) na terenach o symbolach **E8ZP** i **E11ZP** tymczasowe urządzenia sportowo-rekreacyjne i rozrywkowe,
 - f) na terenach o symbolach **E2ZP** i **E3ZP** parkowanie samochodów w trakcie organizacji imprez rozrywkowych,
- 2) zakaz lokalizacji:
 - a) wszelkiego rodzaju obiektów tymczasowych niezwiązanych z imprezami organizowanymi na terenach o symbolach **ZP**,
 - b) napowietrznych sieci infrastruktury technicznej,
 - c) dróg, parkingów.
- 3) parametry i wskaźniki kształtowania zabudowy oraz zagospodarowania terenów:
 - a) wysokość zabudowy nie może być większa niż 6,0 m, za wyjątkiem tymczasowych urządzeń wymienionych w pkt 1 lit. e,
 - b) powierzchnia zabudowy nie może przekraczać 10 % powierzchni działki przeznaczonej pod zabudowę,
 - c) powierzchnia biologicznie czynna nie może być mniejsza niż 70 % powierzchni działki przeznaczonej pod zabudowę.

§ 25. Tereny komunikacji

1. Ustala się tereny komunikacji drogowej oznaczone na rysunku planu symbolami:

- 1) **KDZ** dla drogi publicznej klasy „zbiorcza”,
- 2) **KDL** dla drogi publicznej klasy „lokalna”
- 3) **KDD** dla drogi publicznej klasy „dojazdowa”,
- 4) **KDX** dla ciągów pieszojezdnych,
- 5) **KDW** dla dróg wewnętrznych.

2. Dla dróg wymienionych w ust. 1 ustala się:

- 1) linie rozgraniczające zgodnie z § 9 ust. 2 i ust. 3
- 2) przeznaczenie dopuszczalne:
 - a) sieci i urządzenia infrastruktury technicznej,
 - b) chodniki, ścieżki rowerowe, urządzenia małej architektury,
 - c) szpalery drzew niskopiennych w rejonach nie kolidujących z istniejącym i projektowanym uzbrojeniem podziemnym,
 - d) dojazdy do budynków drogami o symbolach **KDW** pod warunkiem, że ich szerokość nie będzie mniejsza niż 4,5 m,

- 3) zakaz lokalizacji obiektów kubaturowych poza przystanków autobusowych,
- 4) parametry i wskaźniki zagospodarowania terenów:
 - a) ścieżki rowerowe należy realizować o szerokości : jednokierunkowe minimum 1,5 m; dwukierunkowe minimum 2,0 m,
 - b) skrzyżowania ścieżek rowerowych z drogami należy wykonać, jako pasy wydzielone przy przejściach dla pieszych.
3. Ustala się tereny o symbolach **KDP** jako tereny wydzielone parkingów dla samochodów osobowych w poziomie terenu lub zbiorowe na terenach o symbolach **H1KDP** i **H2KDP** jako parkingi podziemne i nadziemne, których wysokość nie będzie większa niż 9,0 m.
4. W ramach budynków parkingów, o których mowa w ust. 3 możliwa jest realizacja pomieszczeń usługowych i administracyjnych.
5. Wskazuje się tereny o symbolach **KP** jako wydzielone tereny komunikacji pieszej, na których ustala się:
 - 1) zakaz lokalizacji obiektów budowlanych trwale połączonych z gruntem,
 - 2) możliwość lokalizacji obiektów o których mowa w § 2 pkt 22.
6. Ustala się możliwość kontynuacji tras narciarskich poprzez przejazdy przez drogi o których mowa w ust. 1 za wyjątkiem drogi o symbolu **KDZ** .
7. Wzdłuż terenu o symbolu **E4KDZ** ustala się możliwość budowy kanału przeciwpowodziowego wkomponowanego w układ przestrzeni publicznej ulicy Kolejowej.

ROZDZIAŁ 4. PRZEPISY SZCZEGÓLNE DLA NIEKTÓRYCH TERENÓW

- § 26.** 1. W przypadkach zmiany ogrodzeń lub budowy nowych na terenach przylegających do dróg o symbolach **KDZ**, **KDD** i **KDX** konieczność ich usytuowania w liniach rozgraniczających zgodnie z § 9 ust. 2.
2. W przypadku budynków i ich części istniejących pomiędzy linią rozgraniczającą dróg a nieprzekraczalną linią zabudowy dopuszcza się możliwość rozbudowy pod warunkiem nie zmniejszania odległości tych budynków od krawędzi dróg.
 3. Ustala się możliwość budowy bezkolizyjnego przejścia dla pieszych pod lub nad drogą o symbolu **E4KDZ** pomiędzy terenami o symbolach **E13U** i **D1US2** .
 4. Na terenach zabudowanych dopuszcza się możliwość zmiany parametrów i wskaźników zabudowy oraz zagospodarowania terenów objętych planem w zakresie 10% wartości wyliczonych na podstawie parametrów i wskaźników ustalonych w planie.

ROZDZIAŁ 5. PRZEPISY KOŃCOWE

- § 27.** Dla terenów objętych planem ustala się następujące stawki służące naliczaniu opłaty jednorazowej, o której mowa w art. 36 ust. 4 ustawy z dnia 27 marca 2003 r. o planowaniu i zagospodarowaniu przestrzennym (j.t. Dz.U. poz. 647 z 2012 r.):
- 1) tereny o symbolach **MW**, **MN1** i **UM** – 30 %
 - 2) tereny o symbolach **U**, **US1**, **RM** i **UP** – 20 %
 - 3) pozostałe tereny objęte planem nie wymienione w pkt 1 i w pkt 2 – 5 %.

§ 28. Uchwała podlega ogłoszeniu w Dzienniku Urzędowym Województwa Śląskiego i publikacji na stronie internetowej Urzędu Miasta Wisły.

§ 29. Wykonanie uchwały powierza się Burmistrzowi Miasta Wisły.

§ 30. Uchwała wchodzi w życie po upływie 30 dni od dnia jej ogłoszenia w Dzienniku Urzędowym Województwa Śląskiego.

Przewodniczący Rady
Miasta Wisły

Janusz Podzorski

Uzasadnienie

Plan miejscowy zagospodarowania przestrzennego obejmujący obszar „Wisła Centrum – Skolnity” umożliwi realizację szeregu inwestycji w centrum miasta oraz umożliwi budowę nowego kompleksu sportowo-rekreacyjnego „Skolnity” z zachowaniem istniejącej skoczni narciarskiej „Wisła – Centrum”.

Ustalenia planu są zgodne z obowiązującym studium uwarunkowań i kierunków zagospodarowania przestrzennego miasta, które we wnioskowanym rejonie określa kierunki i zasady rozwoju centralnego obszaru miasta, oraz możliwość powiększenia bazy sportowo-rekreacyjnej miasta.

Ponadto zgodnie z studium zaplanowano przeznaczenia terenów, których kierunek zaplanowano w studium w jednostkach urbanistycznych:

- mieszkaniowe
- sportowo-rekreacyjne
- usługowe
- rolne

W związku ze znaczną powierzchnią obszaru objętego planem (około 137 ha) rysunek planu sporządzono w skali 1:2000 w zapisie informatycznym, co stanowiło będzie wystarczającą ilustrację graficzną ustaleń planu.

Na terenach objętych planem, na których zgodnie z przepisami odrębnymi wskazano możliwość występowania osuwisk – ustalono w planie zakaz zabudowy, przy czym w przypadkach, gdy zabudowa zgodna będzie z oceną warunków geologicznych przeprowadzoną w oparciu o stosowne dokumenty wynikające z przepisów odrębnych - w planie dopuszcza się możliwość zabudowy tych terenów. Istotną przesłanką takiego ustalenia jest fakt, że terenami osuwisk objęta jest już istniejąca zabudowa, a rozeznanie geologiczne osuwisk i obszarów zagrożonych osuwaniem się mas ziemnych – w czasie sporządzania planu – było bardzo ogólne.

W planie ustalono szerokości terenów dla dróg wewnętrznych i ciągów pieszojezdnych w liniach rozgraniczających dopuszczając również ich szerokość inną (większą lub mniejszą). Dopuszczenie to wynika z przeprowadzonej analizy warunków terenowych i istniejącego zagospodarowania terenów oraz istniejących wydzialeń własności dla pasów drogowych. W analizie stwierdzono, że istniejące drogi wydzielone zgodnie z planem spełniały będą odpowiednio swoje funkcje komunikacyjne.

W planie zachowano również normatywne odległości od terenów kolejowych.

Załącznik Nr 2 do Uchwały Nr XX/293/2012

RADY MIASTA WISŁY

z dnia 27 września 2012 r.

LP.	NR UWAGI	DATA WPŁYWU UWAGI	TREŚĆ UWAGI	OZNACZENIE NIERUCHOMOŚCI, KTÓREJ DOTYCZY UWAGA	USTALENIA PROJEKTU PLANU DLA NIERUCHOMOŚCI, KTÓREJ DOTYCZY UWAGA	ROZSTRZYGNIĘCIE RADY MIASTA WISŁY W SPRAWIE ROZPATRZENIA UWAGI		UWAGI
						UWAGA UWZGLĘDNIONA	UWAGA NIEUWZGLĘDNIONA	
Uwagi z I wyłożenia od 2 stycznia 2012 r. do 31 stycznia 2012 r., zbieranie uwag do 14 lutego 2012 r.								
1	12	13.02.2012	Wnosi o zniesienie zapisu o częściowej ochronie konserwatorskiej, badaniach i nadzorze archeologicznym	5862/2, 132/17 132/10 175/6, 21/2 148/8, 5965	E6UM - tereny zabudowy usługowo - mieszkaniowej, E4U - tereny zabudowy usługowej		•	Zapisy zostały wprowadzone do planu poprzez uzgodnienie z Wojewódzkim Konserwatorem Zabytków jako warunek pozytywnego uzgodnienia planu
2	14	13.02.2012	Wnioskuje o umożliwienie dostępu do drogi publicznej poprzez wprowadzenie drogi bocznej	21/2	E6UM - tereny zabudowy usługowo - mieszkaniowej		•	Istnieje możliwość realizacji dojazdu wg uzgodnień z właścicielem sąsiedniej parceli
3	15	13.02.2012	Wnioskuje o zrezygnowanie z zapisu poziomu parteru budynków na wysokości 1,5 m od obecnego poziomu terenu	21/2 142/8 5965	E6UM - tereny zabudowy usługowo - mieszkaniowej, E4U - tereny zabudowy usługowej		•	Przepis musi być zachowany w planie gdyż wynika z uzgodnienia z RZGW Gliwice dot. terenów zagrożeń powodziowych
4	16	14.02.2012	Wnosi o umożliwienie realizacji zabudowy zagrodowej lub agroturystycznej	146/1, 155/7	D2R - tereny rolnicze		•	Tereny zgodnie z obowiązującym studium uwarunkowań i kierunków zagospodarowania miasta wskazane są jako rolnicze bez zabudowy, stąd projekt planu nie może przewidywać zabudowy na wnioskowanej parceli
5	17	13.02.2012	Sprzeciw wobec zmiany sposobu użytkowania	-	US1 - tereny sportu i rekreacji z zabudową kubaturową		•	Planowane przekształcenie terenów jest zgodne z kierunkami

			a terenów leśnych na tereny usług sportu		US2 - tereny sportu i rekreacji z urządzeniami i sportowo - rekreacyjnymi			rozwoju miasta Wisły ustalonymi w obowiązującym studium uwarunkowań i kierunków zagospodarowania miasta
6	19	13.02.2012	Wnioskuje o zmianę zapisu dotyczącego o lokalizacji parteru nowych budynków na wysokości 1,5 m nad poziomem terenu	5961, 5962, 167/2	E4U i E8U - tereny zabudowy usługowej		•	Przepis musi być zachowany w planie gdyż wynika z uzgodnienia z RZGW Gliwice na terenach zagrożonych
Uwagi z II wyłożenia od 26 marca 2012 r. do 24 kwietnia 2012 r. , zbieranie uwag do 8 maja 2012 r.								
7	1	26.03.2012	Proponuje zmianę przebiegu drogi H1KDL na nieruchomości, której jest właścicielem	245/10, 245/11	H1KDL – publiczna droga lokalna		•	Zrezygnowano z publicznej drogi lokalnej H1KDL.
8	5	19.04.2012	Proponuje zmianę §15 pkt 1 lit. b tekstu planu poprzez zwiększenie do 80% udziału pomieszczeń mieszkalnych w zabudowie mieszkaniowo - usługowej	223/27	H1UM – tereny zabudowy usługowo - mieszkaniowej		•	Uwaga nie może być uwzględniona w planie, gdyż byłoby to niezgodne z obowiązującym studium uwarunkowań i kierunków zagospodarowania przestrzennego miasta Wisła. Uwzględnienie przeznaczenia 80% udziału pomieszczeń mieszkalnych w budynkach powodowałoby zmianę kierunku ustalonego w studium na mieszkaniowy, co jest niezgodne z polityką przestrzenną ustaloną w studium, w której w centrum miasta preferuje się rozwój usług.
9	6	04.05.2012	Proponuje zmienić słowo „możliwość	-	E4KP - tereny komunikacji pieszej		•	W planie nie ma możliwości ustalenia priorytetów

			" na „priorytet” w treści tekstu uchwały dotyczącego pasażu pieszego					realizacji zadań publicznych
10	7	08.05.2012	Wnosi o zmianę kategorii terenu ZZPN i 3ZPN na U	44/1, 48/1	-			• Uwaga znajduje się poza obszarem planu wyłożonego do publicznego wglądu
Uwagi z III wyłożenia od 25 czerwca 2012 r. do 23 lipca 2012 r. , zbieranie uwag do 6 sierpnia 2012 r.								
11	1	03.08.2012 r.	Wnosi o zmianę przeznaczenia w projekcie planu miejscowego na działki budowlane.	1824/7 1707/182	H4 R – tereny rolnicze H2 RM - tereny zabudowy agroturystycznej i zagrodowej			• Uwaga nie może być uwzględniona gdyż zmiana projektu planu byłaby niezgodna z obowiązującym studium uwarunkowań i kierunków zagospodarowania przestrzennego miasta.

Załącznik Nr 3 do Uchwały Nr XX/293/2012
RADY MIASTA WISŁY
z dnia 27 września 2012 r.

**Rozstrzygnięcia o sposobie realizacji
zapisanych w planie inwestycji z zakresu infrastruktury technicznej,
które należą do zadań własnych gminy oraz zasadach ich finansowania
zgodnie z przepisami o finansach publicznych**

Budowa wodociągów i kanalizacji sanitarnej oraz budowa dróg wraz z dokumentacją projektową może pochłonąć nakłady w wysokości prawie 1,5 mln zł. Natomiast konieczność wykupu gruntów pod realizację infrastruktury technicznej może być wydatkiem rzędu ok. 0,9 mln zł. Mając na uwadze wielkość budżetu gminy na 2012 rok, można stwierdzić, iż wydatki inwestycyjne nie powinny być zbyt dużym obciążeniem dla gminy.

Biorąc pod uwagę wysokość dochodów własnych gminy (na podstawie planów budżetów z lat 2008 – 2012) można stwierdzić, iż finansowanie inwestycji nastąpi z środków własnych gminy.

**UCHWAŁA NR XX/294/2012
RADY MIASTA WISŁY**

z dnia 27 września 2012 r.

w sprawie planu miejscowego zagospodarowania przestrzennego obejmującego obszar „Wisła Partecznik - Kamienny”

Na podstawie art. 18 ust. 2 pkt 5 i art. 40 ust. 1 ustawy z dnia 8 marca 1990 r. o samorządzie gminnym (tekst jednolity Dz.U. z 2001 r. Nr 142 poz. 1591 ze zm.) oraz art. 20 ust. 1, ustawy z dnia 27 marca 2003 r. o planowaniu i zagospodarowaniu przestrzennym (j.t. Dz.U. poz. 647 z 2012 r.), na wniosek Burmistrza Miasta po stwierdzeniu zgodności planu z ustaleniami Studium uwarunkowań i kierunków zagospodarowania przestrzennego miasta Wisły przyjętego Uchwałą Nr XIII/185/2011 Rady Miasta Wisły z dnia 22 grudnia 2011 r.

RADA MIASTA WISŁY

uchwała:

PLAN MIEJSCOWY ZAGOSPODAROWANIA PRZESTRZENNEGO OBEJMUJĄCY OBSZAR

„WISŁA PARTECZNIK - KAMIENNY”,

składający się z następujących rozdziałów zawierających następujące przepisy:

ROZDZIAŁ 1 - PRZEPISY OGÓLNE:

1. Przedmiot regulacji przepisami planu
2. Definicje pojęć i terminów zastosowanych w tekście uchwały

ROZDZIAŁ 2 - PRZEPISY DOTYCZĄCE CAŁEGO OBSZARU OBJĘTEGO PLANEM

1. Przeznaczenie podstawowe terenów
2. Zasady ochrony i kształtowania ładu przestrzennego
3. Zasady ochrony środowiska, przyrody i krajobrazu kulturowego
4. Zasady ochrony dziedzictwa kulturowego i zabytków oraz dóbr kultury współczesnej
5. Wymagania wynikające z potrzeb kształtowania przestrzeni publicznych
6. Zasady i warunki scalania i podziału nieruchomości
7. Zasady modernizacji, rozbudowy i budowy systemów komunikacji
8. Zasady modernizacji, rozbudowy i budowy systemów infrastruktury technicznej
9. Granice i sposoby zagospodarowania terenów lub obiektów podlegających ochronie na podstawie odrębnych przepisów, w tym terenów górniczych, a także narażonych na niebezpieczeństwo powodzi oraz zagrożonych osuwaniem się mas ziemnych
10. Sposoby i terminy tymczasowego zagospodarowania, urządzenia i użytkowania terenów

ROZDZIAŁ 3 - PRZEPISY DLA ZBIORÓW TERENÓW O TYM SAMYM PRZEZNACZENIU – dopuszczania i zakazy, parametry i wskaźniki kształtowania zabudowy oraz zagospodarowania terenu, w tym linie zabudowy, gabaryty obiektów i wskaźniki intensywności zabudowy:

1. Tereny zabudowy mieszkaniowej jednorodzinnej na wysokości poniżej 550 m n.p.m.
2. Tereny zabudowy domów wczasowych i pensjonatów
3. Tereny sportu i rekreacji z zabudową kubaturową
4. Tereny sportu i rekreacji z budowlami i urządzeniami sportowo-rekreacyjnymi
5. Tereny lasów i zadrzewień
6. Tereny komunikacji
7. Tereny infrastruktury

ROZDZIAŁ 4 - PRZEPISY SZCZEGÓŁOWE DLA NIEKTÓRYCH TERENÓW

ROZDZIAŁ 5 - PRZEPISY KOŃCOWE

ROZDZIAŁ 1. USTALENIA OGÓLNE

§ 1. Przedmiot regulacji przepisami planu

1. Przedmiotem regulacji przepisami planu są tereny o łącznej powierzchni około 24,8 ha obejmujące tereny w Wiśle – Partecznik wskazane dla rozwoju domów wczasowych i pensjonatów, terenów sportowo-rekreacyjnych i uzupełnienia zabudowy mieszkaniowej jednorodzinnej.
2. Regulacje, o których mowa w ust. 1 wyrażone są przepisami określającymi przeznaczenie terenów i zasady ich zagospodarowania, ochrony i kształtowania ładu przestrzennego, ochrony środowiska, dziedzictwa kulturowego, modernizacji, rozbudowy i budowy systemów komunikacji i infrastruktury technicznej.
3. Integralną częścią niniejszej uchwały jest załącznik graficzny Nr 1 w skali 1:1000 o nazwie „rysunek planu”, który obowiązuje w zakresie:
 - 1) granic opracowania planu,
 - 2) linii rozgraniczających tereny o różnym przeznaczeniu lub różnych zasadach zagospodarowania,
 - 3) ustalonych symbolami literowymi sposobów przeznaczenia i użytkowania podstawowego terenów,
 - 4) nieprzekraczalnych linii zabudowy,
 - 5) oznaczenia terenów zabudowanych,pozostałe oznaczenia na rysunku planu stanowią elementy informacyjne planu.
4. Zastosowane na rysunku planu, o którym mowa w ust. 3 symbole cyfrowe i literowe oznaczają:
 - 1) oznaczenie literowe na początku symbolu – oznaczenie jednostki strukturalnej,
 - 2) oznaczenie cyfrowe – kolejny numer terenów w zbiorze przeznaczenia podstawowego wydzielonego liniami rozgraniczającymi w ramach jednostki strukturalnej objętej planem,
 - 3) oznaczenia literowe – przeznaczenie podstawowe terenu.
5. Integralnymi częściami uchwały są również załączniki:
 - 1) Nr 2 o nazwie „Rozstrzygnięcia o sposobie rozpatrzenia uwag do projektu planu”,
 - 2) Nr 3 o nazwie „Rozstrzygnięcia o sposobie realizacji zapisanych w planie inwestycji z zakresu infrastruktury technicznej, które należą do zadań własnych gminy oraz zasadach ich finansowania zgodnie z przepisami o finansach publicznych”.
6. Oznaczenia literowe, o których mowa w ust. 4 pkt 1 oznaczają położenie terenów w jednostce strukturalnej F - Partecznik.

§ 2. Definicje pojęć i terminów zastosowanych w tekście uchwały

Ilekczo w przepisach niniejszej uchwały jest mowa o:

- 1) dachu spadczystym – należy przez to rozumieć dach, którego nachylenie połaci dachowych jest nie mniejsze niż 20^o,
- 2) dachu symetrycznym – należy przez to rozumieć dach o jednakowym kącie nachylenia połaci oraz kalenicy (kalenicach) biegnącej w osi (osiach) głównej bryły budynku,
- 3) infrastrukturze technicznej – należy przez to rozumieć sieci przesyłowe (podziemne, naziemne lub nadziemne), urządzenia i związane z nimi obiekty budowlane służące w szczególności do zaopatrzenia w wodę, ciepło, energię elektryczną, gaz, odprowadzenia ścieków usuwania odpadów telekomunikacji, radiokomunikacji i radiolokacji oraz służące do utrzymania terenów sportowo-rekreacyjnych w zaśnieżaniu tras narciarskich wraz ze zbiornikami retencji wody,
- 4) kącie nachylenia połaci – należy przez to rozumieć kąt mieszczący się w zakresie ustalonym w tekście uchwały, jednakowy dla poszczególnych połaci dachu,
- 5) linii rozgraniczającej – należy przez to rozumieć ciągłą linię na rysunku planu rozdzielającą tereny o różnym przeznaczeniu lub różnych zasadach zagospodarowania,
- 6) nieprzekraczalnej linii zabudowy – należy przez to rozumieć linię ograniczającą część terenu, na której dopuszcza się wznoszenie nadziemnych części budynków oraz określonych w ustaleniach planu nadziemnych części budowli; linia ta nie dotyczy: balkonów, wykuszy, gzymsów, okapów, zadaszeń nad wejściami do budynków, elementów odwodnienia, zdobień elewacji,
- 7) nośniku reklamy – należy przez to rozumieć wolnostojące, trwale związane z gruntem urządzenia reklamowe, nie pełniące jednocześnie innych funkcji,

- 8) terenach obsługi komunikacji drogowej – należy przez to rozumieć obiekty i urządzenia typu: stacje paliw płynnych i gazowych, stacje obsługi samochodów, myjnie samochodowe,
- 9) planie - należy przez to rozumieć ustalenia niniejszego miejscowego planu zagospodarowania przestrzennego,
- 10) powierzchni zabudowy – należy przez to rozumieć sumę powierzchni obiektów budowlanych w obrysie murów zewnętrznych, mierzonych przy gruncie,
- 11) przeznaczeniu podstawowym – należy przez to rozumieć istniejący lub ustalony w planie sposób użytkowania terenów w obrębie obszaru wyznaczonego liniami rozgraniczającymi, któremu winny być podporządkowane inne sposoby użytkowania określone jako dopuszczalne,
- 12) przeznaczeniu dopuszczalnym – należy przez to rozumieć, że na danym terenie występują inne funkcje i formy zagospodarowania, które wzbogacają lub uzupełniają przeznaczenie podstawowe, nie powodując z nim kolizji,
- 13) rysunku planu - należy przez to rozumieć załącznik graficzny do niniejszej uchwały w skali 1:1000,
- 14) terenie zabudowanym budynkiem – należy przez to rozumieć teren zajęty przez budynek ograniczony zewnętrznym obrysem ścian zewnętrznych w jego rzucie poziomym,
- 15) terenach zabudowanych – należy przez to rozumieć tereny, oznaczone graficznie na rysunku planu, na których istnieje zabudowa w momencie uchwalenia niniejszego planu. Do terenów zabudowanych zalicza się również bezpośrednie otoczenie zabudowy, dojazdy, dojścia i zagospodarowanie, które przesądza dotychczasowe użytkowanie terenów,
- 16) terenie – należy przez to rozumieć obszar ograniczony liniami rozgraniczającymi na rysunku planu i opisany symbolem,
- 17) uchwale - należy przez to rozumieć niniejszą uchwałę Rady Miasta Wisły,
- 18) użytkowaniu terenu - należy przez to rozumieć rzeczywistą lub planowaną funkcję terenu lub sposób jego wykorzystania,
- 19) osuwisku – należy przez to rozumieć warstwy^k Q określone tak na Mapie Geologicznej Polski w skali 1:50000 ark. Wisła (iły, gliny, gliny z gruzem skalnym oraz głazami i blokami, pakiety osuniętego fliszu – koluwalne) oraz tereny określone w „Katalogu osuwisk województwa katowickiego” z 1975 r. jako osuwiska aktywne w momencie rejestracji, osuwiska zagrażające i osuwiska nieczynne bądź ustabilizowane,
- 20) terenach zagrożonych osuwaniem się mas ziemnych – należy przez to rozumieć obszary określone w „Katalogu osuwisk województwa katowickiego” z 1975 r. jako obszary predysponowane,
- 21) przepisach odrębnych – należy przez to rozumieć przepisy ustaw i rozporządzeń obowiązujących na dzień uchwalenia planu wraz z aktami wykonawczymi,
- 22) działce sąsiedniej – należy przez to rozumieć działkę, która ma co najmniej jedną granicę wspólną z działką na której planowana jest zabudowa oraz jednocześnie ma zapewniony dostęp bezpośrednio z tej samej drogi publicznej lub wewnętrznej,
- 23) zabudowie bliźniaczej – należy przez to rozumieć zabudowę w której jedna ściana zewnętrzna budynku mieszkalnego jednorodzinnego przylega do drugiego budynku mieszkalnego jednorodzinnego,
- 24) zabudowie zwartej – należy przez to rozumieć zespół budynków przylegających jednocześnie na obu przeciwległych granicach działki do budynków na sąsiednich działkach,
- 25) nowym budynku – należy przez to rozumieć budynek, którego pozwolenie na budowę może być wydane po uchwaleniu niniejszego planu.

ROZDZIAŁ 2.

PRZEPISY DOTYCZĄCE CAŁEGO OBSZARU OBJĘTEGO PLANEM

§ 3. Przeznaczenie podstawowe terenów

Ustala się następujące przeznaczenia podstawowe terenów opisanych następującymi symbolami:

- 1) **MN1** – tereny zabudowy mieszkaniowej jednorodzinnej na wysokości poniżej 550 m n.p.m.
- 2) **MP** – tereny zabudowy domów wczasowych i pensjonatów
- 3) **US1** – tereny sportu i rekreacji z zabudową kubaturową
- 4) **US2** – tereny sportu i rekreacji z budowlami i urządzeniami sportowo-rekreacyjnymi
- 5) **ZL** – tereny lasów i zakrzewień
- 6) **KD** – tereny komunikacji, w tym:
 - a) **KDD** - tereny dróg publicznych – klasy „dojazdowa”,

- b) **KDW** – tereny dróg wewnętrznych
- 7) **ITG** – tereny infrastruktury – gazociągi.

§ 4. Zasady ochrony i kształtowania ładu przestrzennego

1. Ustala się następujące zasady kształtowania zabudowy i zagospodarowania terenów:
 - 1) nakazuje się stosowanie dachów spadzistych, przy czym możliwa jest realizacja budynków z dachami płaskimi, zgodnie z ustaleniami planu,
 - 2) kolorystyka dachów spadzistych musi być realizowana w gamie kolorów czerwieni, brązu i grafitu,
 - 3) zachowanie nieprzekraczalnych linii zabudowy zgodnie z oznaczeniami graficznymi na rysunku planu.
2. Zabrania się realizacji:
 - 1) dachów budynków z przesunięciem poziomu połączy w kalenicy,
 - 2) ogrodzeń z prefabrykowanymi przęsłami betonowymi przy drogach publicznych,
3. Ustala się następujące zasady sytuowania i nośników reklamowych i innego rodzaju reklam:
 - 1) nośniki reklamowe nie mogą być sytuowane w sposób utrudniający widoczność kierowcom pojazdów na drogach,
 - 2) z zastrzeżeniem pkt 3 reklamy i szyldy, jako elementy zewnętrznej informacji wizualnej mogą być umieszczane na ścianach budynków na wysokości ich parterów,
 - 3) billboardy mogą być umieszczane wyłącznie na terenach wskazanych w planie do zabudowy a ich usytuowanie nie może tworzyć zakłóceń w odbiorze krajobrazu terenów przyrodniczych.
4. Na terenach zabudowanych dopuszcza się możliwość rozbudowy, nadbudowy i przebudowy istniejących budynków oraz wymiany kubatury zgodnie z ustaleniami planu.

§ 5. Zasady ochrony środowiska, przyrody i krajobrazu kulturowego

1. W granicach planu występują następujące obszary podlegające ochronie na podstawie przepisów odrębnych:
 - 1) Park Krajobrazowy Beskidu Śląskiego,
 - 2) otulina Parku Krajobrazowego Beskidu Śląskiego.
2. Granice obszarów o których mowa w § 5 ust. 1 pkt 1÷2 pokazano graficznie na rysunku planu.
3. Dla obszarów o których mowa w § 5 ust. 1 pkt 1÷2 należy respektować powołujące je rozporządzenia i uchwały.
4. Ustala się zasady ochrony środowiska, przyrody i krajobrazu kulturowego poprzez:
 - 1) racjonalne gospodarowanie zasobami przyrody, utrzymanie równowagi przyrodniczej, ochronę walorów krajobrazowych,
 - 2) nakaz stosowania proekologicznych paliw oraz zaopatrzenia w ciepło przy wykorzystaniu systemów charakteryzujących się brakiem lub minimalną emisją pyłu do powietrza,
 - 3) wzdłuż istniejących cieków wodnych i potoków ustala się konieczność zapewnienia pasów terenów o szerokości minimum 5 m dla możliwości prowadzenia robót remontowych i konserwacyjnych oraz ustala się zakaz lokalizacji ogrodzeń w odległości mniejszej niż 1,5 m od granic cieków i potoków,
 - 4) zakaz zabudowy w strefie do 20 m od granicy lasów, z zastrzeżeniem § 20 ust. 3.
5. Sposób postępowania z odpadami winien być zgodny z planami gospodarki odpadami,
6. W zakresie ochrony przed hałasem ustala się, że poziom dźwięku przenikającego do środowiska nie może przekraczać dopuszczalnych wartości określonych w przepisach odrębnych, przy czym:
 - 1) tereny o symbolach **MN1** należy traktować jako tereny zabudowy mieszkaniowej jednorodzinnej,
 - 2) tereny o symbolach **US1** i **US2** należy traktować jako tereny rekreacyjno-wypoczynkowe.

§ 6. Zasady ochrony dziedzictwa kulturowego i zabytków oraz dóbr kultury współczesnej

- W granicach opracowania planu nie występują:
- 1) obiekty zabytkowe wpisane do rejestru zabytków,
 - 2) obiekty zabytkowe ujęte w wojewódzkiej i gminnej ewidencji zabytków,
 - 3) strefy ochrony konserwatorskiej,
 - 4) stanowiska archeologiczne.

§ 7. Wymagania wynikające z potrzeb kształtowania przestrzeni publicznych

1. Ustala się, że przestrzeń publiczną obszaru opracowania stanowią będą tereny dróg publicznych w ich liniach rozgraniczających.
2. Rozmieszczenie elementów małej architektury i nośników reklamy na terenach przestrzeni dróg publicznych musi uwzględniać podstawowe przeznaczenie tych terenów dla komunikacji drogowej.

§ 8. Zasady i warunki scalania i podziału nieruchomości

1. Dla obszaru objętego planem nie wyznacza się terenów wymagających obligatoryjnie scalania i podziału nieruchomości jako procesu organizowanego przez Miasto Wisła.
2. Określa się zasady scalania i podziału nieruchomości przy zachowaniu minimalnej powierzchni działek:
 - 1) na terenach o symbolach **MN1** :
 - a) dla zabudowy wolnostojącej 800 m²,
 - b) dla zabudowy bliźniaczej 600 m²,
 - c) dla zabudowy zwartej 300 m²,
 - 2) na terenach o symbolach **MP** – 1500 m²
 - 3) na terenach o symbolach **US1** – 3000 m²
 - 4) na terenach o symbolach **US2** – 5000 m²
3. Ustala się minimalną szerokość frontu działek, o których mowa w ust. 2:
 - 1) dla zabudowy wolnostojącej 22,0 m,
 - 2) dla zabudowy bliźniaczej 18,0 m,
 - 3) dla zabudowy zwartej 9,0 m,
4. Ustala się kąt położenia granic działek o których mowa w ust. 2 w stosunku do pasa drogowego w przedziale 50°÷90°.

§ 9. Zasady modernizacji, rozbudowy i budowy systemów komunikacji

1. W zakresie systemu komunikacji kołowej ustala się:
 - 1) możliwość zachowania istniejących dróg o symbolach **F2KDD** i **F3KDD** dla publicznej drogi klasy „dojazdowa”,
 - 2) możliwość realizacji nowej drogi o symbolu **F1KDD** dla publicznej drogi dojazdowej,
 - 3) możliwość realizacji nowych dróg o symbolach **KDW** dla dróg wewnętrznych.
2. Z zastrzeżeniem ust. 3 ustala się następujące szerokości terenów w liniach rozgraniczających dróg:
 - 1) dla dróg o symbolach **KDD** – 10,0 m,
 - 2) dla dróg o symbolach **KDW** – 6,0 m.
3. Dopuszcza się inną szerokość dróg o których mowa w ust. 2 zgodnie z ich wydzieleniem własnościowym w przedziale:
 - 1) dla dróg o symbolach **KDD** – 5,0 m ÷ 12,0 m,
 - 2) dla dróg o symbolach **KDW** – 4,0 m ÷ 8,0 m.
4. Ustala się następujące wskaźniki niezbędnych ilości miejsc parkingowych:
 - 1) dla obiektów handlowych – 15 miejsc na 1000 m² powierzchni użytkowej,
 - 2) dla obiektów gastronomii i rozrywki – 30 miejsc na 100 miejsc konsumpcyjnych,
 - 3) dla hoteli, moteli i pensjonatów – 30 miejsc na 100 miejsc noclegowych,
 - 4) dla biur – 30 miejsc na 1000 m² powierzchni użytkowej,
 - 5) dla lokali rozrywkowych – 30 miejsc na 100 miejsc widowiskowych,
 - 6) dla obiektów sportowo-rekreacyjnych – 30 miejsc na 100 użytkowników.
5. Dla zabudowy mieszkaniowej ustala się konieczność zapewnienia miejsc parkingowych w ilości 1 miejsce na 1 mieszkanie.
6. W zakresie komunikacji rowerowej ustala się zachowanie istniejących tras i ścieżek rowerowych, możliwość budowy nowych tras i ścieżek rowerowych w liniach rozgraniczających dróg.

§ 10. Zasady modernizacji, rozbudowy i budowy systemów infrastruktury technicznej

1. W zakresie przebiegu i lokalizacji infrastruktury technicznej ustala się:

- 1) na obszarze objętym planem możliwość realizacji sieci i urządzeń infrastruktury technicznej, a także dróg dojazdowych potrzebnych do obsługi infrastruktury technicznej nad i podziemnej,
- 2) na obszarze planu możliwość uwzględnienia istniejącej sieci i urządzeń infrastruktury technicznej wraz ze strefami izolacyjnymi i sanitarnymi określonymi odrębnymi przepisami,
- 3) dopuszcza się możliwość modernizacji, przebudowy i rozbudowy sieci i urządzeń,
- 4) możliwość przebudowy sieci oraz budowy nowych sieci ustala się zgodnie z poniższymi zasadami:
 - a) przebieg sieci winien być projektowany w liniach rozgraniczających dróg,
 - b) inny przebieg dopuszcza się jedynie ze względów technologicznych.
2. W zakresie zaopatrzenia w wodę ustala się:
 - 1) możliwość zaopatrzenia w wodę z sieci wodociągowej,
 - 2) możliwość uzupełniającego poboru wody ze studni przydomowych pod warunkiem zachowania jakości wody odpowiadającej przepisom sanitarnym,
 - 3) konieczność uwzględnienia przebiegu magistrali wodociągowej przez tereny objęte planem.
3. W zakresie odprowadzania ścieków ustala się:
 - 1) z zastrzeżeniem pkt 2 możliwość odprowadzenia ścieków bytowych do ogólnomiejskiej kanalizacji sanitarnej,
 - 2) w przypadku braku możliwości rozwiązania, o którym mowa w pkt 1 możliwość gromadzenia ścieków w osadnikach z czasowym ich opróżnianiem oraz możliwość budowy lokalnych oczyszczalni ścieków.
4. W zakresie zaopatrzenia w gaz ustala się:
 - 1) możliwość utrzymania zaopatrzenia terenów objętych planem w gaz dostarczany sieciowo,
 - 2) możliwość zaopatrzenia terenów w gaz płynny,
 - 3) na terenie o symbolu **F1ITG** zachowanie lokalizacji stacji redukcyjno-pomiarowej gazu,
 - 4) konieczność zachowania odległości budynków od istniejących gazociągów zgodnie z obowiązującymi przepisami.
5. W zakresie zaopatrzenia w energię elektroenergetyczną ustala się możliwość zachowania przebiegu i możliwość rozbudowy istniejących linii napowietrznych niskiego napięcia z możliwością ich modernizacji, oraz możliwością realizacji nowych w formie napowietrznej i kablowej.
6. W zakresie telekomunikacji ustala się możliwość realizacji sieci i urządzeń telekomunikacyjnych jako inwestycji celu publicznego w ramach uzbrojenia poszczególnych terenów objętych planem.

§ 11. Granice i sposoby zagospodarowania terenów lub obiektów podlegających ochronie na podstawie odrębnych przepisów, w tym terenów górniczych, a także narażonych na niebezpieczeństwo powodzi oraz zagrożonych osuwaniem się mas ziemnych

1. W granicach występujących Głównych Zbiorników Wód Podziemnych nr 347 i nr 348 ustala się zakaz wprowadzania ścieków do gruntu oraz konieczność podłączenia zabudowy do projektowanej kanalizacji po jej realizacji. Do czasu realizacji kanalizacji sieciowej dopuszcza się gromadzenie ścieków w szczelnych zbiornikach, okresowo opróżnianych.
2. Na obszarze objętym planem nie występują tereny narażone na niebezpieczeństwo powodzi.
3. Na obszarze objętym planem występują osuwiska pokazane graficznie na rysunku planu, uznane przez organ administracji geologicznej jako szczególnie niebezpieczne i jako tereny zdegradowane wymagające rekultywacji.
4. Na terenach o których mowa w ustępie 3 ustala się:
 - 1) zakaz zabudowy, za wyjątkiem zabudowy zgodnej z oceną warunków geologicznych przeprowadzoną w oparciu o stosowne dokumenty wynikające z przepisów odrębnych lub w przypadku przeprowadzenia rekultywacji osuwisk jako terenów zdegradowanych,
 - 2) przekształcenie terenu jedynie w sposób zachowujący w maksymalnym stopniu naturalne ukształtowanie oraz niegenerujący odtworzenia ruchów osuwiskowych,
 - 3) nakaz stosowania rozwiązań technicznych i technologicznych zapewniających stabilność podłoża w szczególności przy realizacji inwestycji infrastrukturalnych i komunikacyjnych,
 - 4) nakaz takiego kształtowania powierzchni terenu, który nie spowoduje stagnacji wód opadowych,
 - 5) nakaz odprowadzania wód opadowych szczelnym systemem rowów,
 - 6) zakaz wprowadzania wód opadowych i ścieków bezpośrednio do gruntu,

- 7) zagospodarowanie powierzchni biologicznie czynnej zielenią dobrze wiążącą grunt.
5. Na obszarze objętym planem występują tereny zagrożone osuwaniem się mas ziemnych pokazane graficznie na rysunku planu.
6. Na terenach o których mowa w ust. 5 ustala się:
- 1) sposób zabudowy musi wynikać z oceny warunków geologicznych w oparciu o stosowne dokumenty wynikające z przepisów odrębnych,
 - 2) przekształcenie terenu jedynie w sposób zachowujący w maksymalnym stopniu naturalne ukształtowanie oraz nie generujący odtworzenia ruchów osuwiskowych,
 - 3) nakaz stosowania rozwiązań technicznych i technologicznych zapewniających stabilność podłoża w szczególności przy realizacji inwestycji infrastrukturalnych i komunikacyjnych,
 - 4) nakaz takiego kształtowania powierzchni terenu, który nie spowoduje stagnacji wód opadowych,
 - 5) nakaz odprowadzania wód opadowych szczelnym systemem rowów,
 - 6) zakaz wprowadzania wód opadowych i ścieków bezpośrednio do gruntu,
 - 7) zagospodarowanie powierzchni biologicznie czynnej zielenią dobrze wiążącą grunt.
7. Na obszarze objętym planem nie występują złoża, obszary i tereny górnicze.

§ 12. Sposoby i terminy tymczasowego zagospodarowania, urządzenia i użytkowania terenów

Ustala się możliwość zachowania dotychczasowego urządzenia i użytkowania terenów do czasu ich zmiany zgodnie z ustaleniami planu.

ROZDZIAŁ 3.

USTALENIA DLA ZBIORÓW TERENÓW O TYM SAMYM PRZEZNACZENIU

dopuszczenia i zakazy, parametry i wskaźniki kształtowania zabudowy oraz zagospodarowania terenu, w tym linie zabudowy, gabaryty obiektów i wskaźniki intensywności zabudowy

§ 13. Tereny zabudowy mieszkaniowej jednorodzinnej

Dla zbiorów terenów o symbolach **MN1** – zabudowy mieszkaniowej jednorodzinnej na wysokości poniżej 550 m n.p.m. z zastrzeżeniem § 11 ust. 3÷6 ustala się:

- 1) przeznaczenia dopuszczalne:
 - a) obiekty i pomieszczenia usługowe i użyteczności publicznej, pensjonaty,
 - b) domy wielorodzinne,
 - c) jednokondygnacyjne budynki gospodarcze oraz garaże dla samochodów osobowych,
 - d) dojazdy, place, miejsca parkingowe, ścieżki rowerowe i chodniki,
 - e) ogrody, obiekty i urządzenia małej architektury,
 - f) sieci infrastruktury technicznej,
 - g) zachowanie istniejącej zabudowy zagrodowej i przekształcenie jej w kierunku gospodarstw agroturystycznych,
- 2) zakaz lokalizacji:
 - a) wszelkiego rodzaju obiektów i użytkowań terenów, których funkcjonowanie może wpłynąć na zakłócenie spokoju lub stanu sanitarnego terenów mieszkaniowych, a w szczególności: obiekty i urządzenia produkcyjne, warsztaty kamieniarskie, stolarskie, ślusarskie, blacharskie, lakiernicze, punkty skupu złomu żelaznego i metali kolorowych oraz obiekty magazynowo-składowe, związane z produkcją rolną lub przechowywaniem produktów rolnych, dyskoteki,
 - b) warsztatów napraw i obsługi samochodów, stacji paliw,
 - c) garaży i parkingów dla samochodów ciężarowych,
- 3) parametry i wskaźniki kształtowania zabudowy oraz zagospodarowania terenów:
 - a) wysokość zabudowy nie może być większa niż:
 - budynki jednorodzinne – 10,5 m,
 - małe domy mieszkalne i pensjonaty – 12,5 m,
 - budowle – 15,0 m,
 - wolnostojące budynki gospodarcze i garaże z dachami płaskimi - 3,5 m ,
 - wolnostojące budynki gospodarcze i garaże z dachami spadzistymi - 5,5 m,
 - obiekty małej architektury – 6,0 m,
 - b) z zastrzeżeniem lit. c konieczność dostosowania kształtu dachów dla nowych budynków, do formy dachów zabudowy istniejącej na działce sąsiedniej,

- c) w przypadku realizacji dachów spadzistych konieczność stosowania kątów spadku połaci dachowych 20° 45° oraz $20^{\circ} \div 75^{\circ}$ w przypadku realizacji dachu mansardowego,
- d) maksymalna powierzchnia zabudowy działki nie może być większy niż:
 - 40 % dla zabudowy jednorodzinnej
 - 50 % dla domów wielorodzinnych, pensjonatów i obiektów usługowych,
- e) powierzchnia biologicznie czynna nie może być mniejsza niż:
 - 40 % dla zabudowy jednorodzinnej,
 - 30 % dla domów wielorodzinnych, pensjonatów i obiektów usługowych,
- f) konieczność zachowania nieprzekraczalnych linii zabudowy pokazanych na rysunku planu,
- g) budynki w zabudowie bliźniaczej i zwartej, realizowane w granicach własności z działką sąsiednią lub działkami sąsiednimi.

§ 14. Tereny zabudowy domów wczasowych i pensjonatów

Dla zbiorów terenów o symbolach **MP** w podstawowym przeznaczeniu dla zabudowy domów wczasowych i pensjonatów z zastrzeżeniem § 11 ust. 3÷6 ustala się:

- 1) przeznaczenia dopuszczalne:
 - a) budynki usługowe i pomieszczenia usługowe,
 - b) usługi handlu, sportu administracji i gastronomii, hotele, obiekty i pomieszczenia związane z ochroną zdrowia, opieką i pomocą społeczną,
 - c) mieszkania w formie małych domów mieszkalnych wielorodzinnych lub domów jednorodzinnych, oraz mieszkania w budynkach usługowych,
 - d) dojazdy, place, miejsca parkingowe, ścieżki rowerowe i chodniki,
 - e) garaże i budynki gospodarcze,
 - f) obiekty, sieci i urządzenia infrastruktury technicznej,
 - g) ogrody, obiekty i urządzenia małej architektury,
- 2) zakaz lokalizacji:
 - a) zabudowy zagrodowej,
 - b) stacji paliw,
 - c) baz, składów i magazynów niezwiązanych z prowadzoną na tej samej działce działalnością usługową,
 - d) zespołów garaży boksowych,
 - e) garaży i parkingów dla samochodów ciężarowych,
- 3) parametry i wskaźniki kształtowania zabudowy oraz zagospodarowania terenu:
 - a) w ramach działki przeznaczonej do zabudowy zachowanie co najmniej 40% powierzchni biologicznie czynnej,
 - b) konieczność dostosowania kształtu dachów dla nowych budynków, do formy dachów zabudowy istniejącej na działce sąsiedniej,
 - c) w przypadku realizacji dachów spadzistych konieczność stosowania kątów spadku połaci dachowych 20° 45° oraz $20^{\circ} \div 75^{\circ}$ w przypadku realizacji dachu mansardowego,
 - d) maksymalna powierzchnia zabudowy działki nie może być większa niż 50%,
 - e) dla nowych budynków konieczność zachowania nieprzekraczalnych linii zabudowy pokazanych na rysunku planu,
 - f) wysokość zabudowy nie może być większa niż:
 - budynki i budowle na terenach położonych poniżej 550 m n.p.m. – 14,5 m,
 - budynki i budowle na terenach położonych powyżej 550 m n.p.m. – 12,5 m,
 - obiekty małej architektury – 6,0 m.

§ 15. Tereny sportu i rekreacji z zabudową kubaturową

Dla terenów o symbolach **US1** o podstawowym przeznaczeniu dla usług sportu i rekreacji z zabudową kubaturową z zastrzeżeniem § 11 ust. 3÷6 ustala się:

- 1) przeznaczenie dopuszczalne:
 - a) mieszkania i budynki mieszkalne dla uzupełniające zabudowę sportowo-rekreacyjną pod warunkiem, że użytkowania te wraz z dojazdami i parkingami nie będą zajmowały więcej niż 10 % powierzchni w ramach poszczególnych inwestycji,
 - b) obiekty i urządzenia obsługi terenów sportowych, rekreacyjnych i imprez okolicznościowych, w tym pomieszczenia hotelowe oraz usługi gastronomiczne,
 - c) zieleń parkowa, zadrzewienia, obiekty i urządzenia małej architektury,

- d) miejsca parkingowe, garaże dla samochodów osobowych i sprzętu sportowo-rekreacyjnego i obsługi terenów,
- e) dojazdy, place, chodniki,
- f) obiekty tymczasowe związane z organizacją imprez sportowo-rekreacyjnych,
- g) sieci i obiekty infrastruktury technicznej,
- 2) zakaz lokalizacji:
 - a) obiektów i urzędzeń o funkcji produkcyjnej oraz wyłącznie magazynowej,
 - b) obiektów i urzędzeń produkcji rolniczej, zwierzęcej i ogrodniczej,
- 3) parametry i wskaźniki kształtowania zabudowy oraz zagospodarowania terenów:
 - a) wysokość zabudowy nie może być większa niż:
 - budynki i budowle – 14,5 m,
 - obiekty małej architektury – 6,0 m,
 - b) maksymalna powierzchnia zabudowy nie może być większa niż 40%,
 - c) w ramach działki przeznaczonej do zabudowy zachowanie co najmniej 30% powierzchni biologicznie czynnej,
 - d) przy lokalizacji zabudowy i urzędzeń należy zachować nieprzekraczalne linie zabudowy pokazane na rysunku planu.

§ 16. Tereny sportu i rekreacji z budowlami i urządzeniami sportowo-rekreacyjnymi

Dla zbiorów terenów o symbolach **US2** o podstawowym przeznaczeniu dla sportu i rekreacji z budowlami i urządzeniami sportowo-rekreacyjnymi z zastrzeżeniem § 11 ust. 3-6 ustala się:

- 1) przeznaczenia dopuszczalne:
 - a) wszelkiego rodzaju urządzenia służące uprawianiu sportu i o charakterze rekreacyjnym,
 - b) tymczasowe obiekty budowlane związane ze sportem i rekreacją oraz o funkcji gastronomicznej,
 - c) narciostady, narciarskie stoki slalomowe i zjazdowe trasy zjazdowe dla rowerów itp.,
 - d) zieleń urządzonej,
 - e) urządzenia i sieci infrastruktury technicznej,
- 2) zakaz lokalizacji
 - a) nowych budynków,
 - b) budowli niezwiązanych ze sportem i rekreacją oraz infrastrukturą telekomunikacyjną,
 - c) dróg, parkingów,
- 3) parametry i wskaźniki kształtowania zabudowy oraz zagospodarowania terenów:
 - a) wysokość zabudowy nie może być większa niż:
 - budowle na terenach położonych poniżej 550 m n.p.m. – 14,5 m,
 - budowle na terenach położonych powyżej 550 m n.p.m. – 9,0 m,
 - obiekty małej architektury – 6,0 m,
 - b) wysokość tymczasowych obiektów budowlanych nie może przekraczać 4,5 m,
 - c) powierzchnia dla lokalizacji tymczasowych obiektów budowlanych nie może przekraczać 5% powierzchni działki przeznaczonej do zabudowy,
 - d) powierzchnia biologicznie czynna musi wynosić minimum 80 % powierzchni działki przeznaczonej do zabudowy.

§ 17. Tereny lasów i zadrzewień

Dla zbiorów terenów o symbolach **ZL**, których przeznaczenie podstawowe to lasy i zadrzewienia. Dla tych terenów z zastrzeżeniem § 11 ust. 3-6 ustala się:

- 1) przeznaczenie dopuszczalne:
 - a) istniejące dojazdy do nieruchomości, ścieżki rowerowe, szlaki turystyczne i ścieżki spacerowe w miejscach wyznaczonych,
 - b) urządzenia i obiekty małej architektury związane z obsługą turystyki rowerowej oraz urządzenia i obiekty służące gospodarce leśnej,
 - c) możliwość użytkowania niezalesionych terenów jako pastwisk,
 - d) sieci i urządzenia infrastruktury technicznej,
- 2) zakaz lokalizacji:
 - a) wszelkiego rodzaju obiektów kubaturowych trwale związanych z gruntem, za wyjątkiem budynków i budowli związanych z gospodarką leśną,
 - b) dróg o trwałej nawierzchni, parkingów, utwardzonych placów.

- 3) maksymalna wysokość obiektów małej architektury i obiektów służących gospodarce leśnej – 6,0 m.

§ 18. Tereny komunikacji

1. Z zastrzeżeniem § 11 ust. 3÷6 ustala się tereny komunikacji drogowej oznaczone na rysunku planu symbolami:
 - 1) **KDD** dla drogi publicznej klasy „dojazdowa”,
 - 2) **KDW** dla dróg wewnętrznych.
2. Dla dróg wymienionych w ust. 1 ustala się:
 - 1) linie rozgraniczające o szerokości 10,0 m dla dróg o symbolach **KDD** i 6,0 m dla dróg o symbolach **KDW**, przy czym ustala się możliwość zmniejszenia szerokości linii rozgraniczających dróg istniejących w stosunku do normatywu ustalonego w § 9 ust. 2 zgodnie z § 9 ust. 3,
 - 2) przeznaczenie dopuszczalne:
 - a) sieci i urządzenia infrastruktury technicznej,
 - b) chodniki, ścieżki rowerowe, elementy małej architektury,
 - c) szpalery drzew niskopiennych w rejonach nie kolidujących z istniejącym i projektowanym uzbrojeniem podziemnym,
 - d) dojazdy do budynków drogami o symbolach **KDW** oraz dopuszczenie możliwości przejazdu tymi drogami pojazdów uprzywilejowanych, wymienionych w przepisach odrębnych,
 - 3) zakaz lokalizacji obiektów kubaturowych poza przystankami autobusowymi,
 - 4) parametry i wskaźniki zagospodarowania terenów:
 - a) ścieżki rowerowe należy realizować o szerokości : jednokierunkowe minimum 1,5 m; dwukierunkowe minimum 2,0 m,
 - b) skrzyżowania ścieżek rowerowych z drogami należy wykonać, jako pasy wydzielone przy przejściach dla pieszych.
3. Ustala się możliwość kontynuacji tras narciarskich poprzez przejazdy przez drogi o których mowa w ust. 1.

§ 19. Tereny infrastruktury

Na terenie o symbolu **F1ITG** utrzymuje się funkcjonowanie istniejącej stacji redukcyjno-pomiarowej gazu z dopuszczeniem jej modernizacji.

ROZDZIAŁ 4. USTALENIA SZCZEGÓŁOWE DLA NIEKTÓRYCH TERENÓW

- § 20.** 1. W przypadkach zmiany ogrodzeń lub budowy nowych na terenach przylegających do dróg o symbolach **F3KDD** konieczność ich usytuowania w liniach rozgraniczających zgodnie z § 9 ust. 2.
2. W przypadku budynków i ich części istniejących pomiędzy linią rozgraniczającą dróg a nieprzekraczalną linią zabudowy dopuszcza się możliwość rozbudowy pod warunkiem nie zmniejszania odległości tych budynków od krawędzi dróg.
 3. Na terenach o symbolach **F4MN1**, **F6MN1**, **F7MN1** i **F1US1** dopuszcza się zmniejszenie odległości budynków od granic lasów do 10,0 m.
 4. Na terenach zabudowanych dopuszcza się możliwość zmiany parametrów i wskaźników zabudowy oraz zagospodarowania terenów objętych planem w zakresie 10% wartości wyliczonych na podstawie parametrów i wskaźników ustalonych w planie.

ROZDZIAŁ 5. USTALENIA KOŃCOWE

§ 21. Dla terenów objętych planem ustala się następujące stawki służące naliczaniu opłaty jednorazowej, o której mowa w art. 36 ust. 4 ustawy z dnia 27 marca 2003 r. o planowaniu i zagospodarowaniu przestrzennym (j.t. Dz.U. poz. 647 z 2012 r.):

- 1) tereny o symbolach **MN1** – 30 %
- 2) tereny o symbolach **MP** i **US1** – 20 %
- 3) pozostałe tereny objęte planem nie wymienione w pkt 1 i w pkt 2 – 5 %.

§ 22. Uchwała podlega ogłoszeniu w Dzienniku Urzędowym Województwa Śląskiego i publikacji na stronie internetowej Urzędu Miasta Wisły.

§ 23. Wykonanie uchwały powierza się Burmistrzowi Miasta Wisły.

§ 24. Uchwała wchodzi w życie po upływie 30 dni od dnia jej ogłoszenia w Dzienniku Urzędowym Województwa Śląskiego.

Przewodniczący Rady
Miasta Wisły

Janusz Podzorski

Uzasadnienie

Plan miejscowy zagospodarowania przestrzennego obejmujący obszar „Wisła Partecznik – Kamienny” umożliwi realizację inwestycji polegających na budowie domów jednorodzinnych, pensjonatów, hoteli oraz obiektów służących agroturystyce i rozwojowi bazy sportowo-rekreacyjnej i usługowej miasta.

W planie ustalony został również przebieg publicznej drogi klasy „dojazdowa”, która umożliwi dojazd do powyższych inwestycji, jak również umożliwi powiązanie komunikacyjne terenów sąsiednich z centralnym obszarem miasta bez konieczności przejazdu drogami wewnętrznymi.

Ustalenia planu są zgodne ze studium w którym dla obszaru objętego planem ustalono kierunek rozwoju w następujących jednostkach urbanistycznych:

- mieszkaniowe
- sportowo-rekreacyjne
- zespołów domów wczasowych i pensjonatów
- leśne.

Na terenach objętych planem, na których zgodnie z przepisami odrębnymi wskazano możliwość występowania osuwisk – ustalono w planie zakaz zabudowy, przy czym w przypadkach, gdy zabudowa zgodna będzie z oceną warunków geologicznych przeprowadzoną w oparciu o stosowne dokumenty wynikające z przepisów odrębnych - w planie dopuszcza się możliwość zabudowy tych terenów. Istotną przesłanką takiego ustalenia jest fakt, że terenami osuwisk objęta jest już istniejąca zabudowa, a rozeznanie geologiczne osuwisk i obszarów zagrożonych osuwaniem się mas ziemnych – w czasie sporządzania planu – było bardzo ogólne.

W planie ustalono szerokości terenów dla dróg wewnętrznych i ciągów pieszojezdnych w liniach rozgraniczających dopuszczając również ich szerokość inną (większą lub mniejszą). Dopuszczenie to wynika z przeprowadzonej analizy warunków terenowych i istniejącego zagospodarowania terenów oraz istniejących wydziełów własności dla pasów drogowych. W analizie stwierdzono, że istniejące drogi wydzielone zgodnie z planem spełniały będą odpowiednio swoje funkcje komunikacyjne.

Załącznik Nr 2 do Uchwały Nr XX/294/2012
RADY MIASTA WISŁY
z dnia 27 września 2012 r.

LP.	NR UWAGI	DATA WPŁYWU UWAGI	TREŚĆ UWAGI	OZNACZENIE NIERUCHOMOŚCI, KTÓREJ DOTYCZY UWAGA	USTALENIA PROJEKTU PLANU DLA NIERUCHOMOŚCI, KTÓREJ DOTYCZY UWAGA	ROZSTRZYGNĘCIE RADY MIASTA WISŁY W SPRAWIE ROZPATRZENIA UWAGI		UWAGI
						UWAGA UWZGLĘDNIONA	UWAGA NIEUWZGLĘDNIONA	
Uwagi z I wyłożenia od 2 stycznia 2012 r. do 31 stycznia 2012 r. , zbieranie uwag do 14 lutego 2012 r.								
1	1a	31.01.2012	Wnosi o rozważenie przebiegu drogi w związku z planowaną zabudową działek	3322/73, 3322/82	Droga publiczna dojazdowa F1KDD		•	Pozostawiono planowany przebieg publicznej drogi dojazdowej jako optymalny i niezbędny dla rozwiązań komunikacyjnych w tym rejonie miasta. Planowane wydzielenie drogi nie pozbawia możliwości zabudowy wnioskowanej działki
2	1c	31.01.2012	Zwraca uwagę, że zapisy planu dotyczące osuwisk są "ostrzejsze" niż w planie z 2007 roku.	-	-		•	W planie zapisano warunki dotyczące osuwisk zgodnie z aktualnym stanowiskiem organu geologicznego
3	2b	14.02.2012	Wnosi o zmianę parametrów, wskaźników i zapisów w planie: rozszerzyć przeznaczenia dopuszczalne o tereny zabudowy mieszkaniowej wielorodzinnej, apartamentowce oraz ośrodki rehabilitacji, lecznicze i domy opieki	-	-		•	W przeznaczeniu dopuszczalnym wpisano zabudowę wielorodzinną, usługi zdrowia i opieki społecznej, nie dopuszcza się apartamentowców

4	2c	14.02.2012	Wnosi o zmianę parametrów, wskaźników i zapisów w planie: zwiększyć maksymalny wskaźnik zabudowy do 70%, zmniejszyć wskaźnik powierzchni biologicznie czynnej do 20%, zmienić wskaźnik ilości miejsc postojowych do 20 miejsc na 100 miejsc noclegowych oraz zwiększyć dopuszczalne wysokości nowych budynków na terenach poniżej 550 m n.p.m. do 20 metrów a na terenach powyżej 550 m n.p.m. do 18 metrów	-	-	-	•	Uwagi zostały nieuwzględnione, gdyż byłoby to niezgodne z obowiązującym studium uwarunkowań i kierunków zagospodarowania miasta Wisły oraz uzgodnieniami i opiniami uzyskanymi w procedurze sporządzenia planu
5	7	14.02.2012	Nie wyraża zgody na zmniejszenie działki w celu przeprowadzenia drogi	3322/66	F1KDD - publiczna droga dojazdowa		•	Pozostawiono planowany przebieg publicznej drogi dojazdowej jako optymalny i niezbędny dla rozwiązań komunikacyjnych w tym rejonie miasta. Planowane wydzielenie drogi nie pozbawia możliwości zabudowy wnioskowanej działki
6	8	13.02.2012	Wnosi o zachowanie przeznaczenia działki zgodnie z dotychczas	3255/35	F1KDD - publiczna droga dojazdowa F3MN1 - tereny zabudowy		•	Pozostawiono planowany przebieg publicznej drogi dojazdowej jako optymalny

			asowym planem zagospodarowania przestrzennego oraz wykreślenie z projektu planowanej drogi KDD		mieszkańciewoj rodzinnej na wysokości poniżej 550 m n.p.m. F2MP - tereny zabudowy domów wczasowych i pensjonatów			i niezbędny dla rozwiązań komunikacyjnych w tym rejonie miasta. Planowane wydzielenie drogi nie pozbawia możliwości zabudowy wnioskowanej działki
Uwagi z II wyłożenia od 26 marca 2012 r. do 24 kwietnia 2012 r. , zbieranie uwag do 8 maja 2012 r.								
7	4/b	07.05.2012	Wnosi o zmianę przebiegu drogi F1KDD i przeprowadzenie jej w terenach F1MP i F2MP	3255/35	F1KDD – tereny publicznej drogi dojazdowej		•	Przebieg planowanej drogi F1KDD jest na wnioskowanym odcinku optymalny i pozostał niezmienny
8	5/a	07.05.2012	Uwaga dotyczy zapewnienia bezpieczeństwa budynków realizowanych na działce	3332/93	F6MN1 – tereny zabudowy mieszkaniowej rodzinnej na wysokości poniżej 550 m n.p.m.		•	W planie zagospodarowania przestrzennego nie można zapewnić bezpieczeństwa budynków realizowanych na działce
9	6	07.05.2012	Nie wyraża zgody na zaplanowaną szerokość drogi F3KDD	3322/61	F3KDD – tereny publicznej drogi dojazdowej		•	Pozostawiono wydzielenie drogi F3KDD zgodnie z projektem planu jako niezbędne ustalenie dla drogi dojazdowej
10	8	07.05.2012	Wnosi o uwzględnienie aktualnej szerokości drogi F3KDD	3322/49	F3KDD – tereny publicznej drogi dojazdowej		•	Pozostawiono wydzielenie drogi F3KDD zgodnie z projektem planu jako niezbędne ustalenie dla drogi dojazdowej
11	9	08.05.2012	Wnosi o zachowanie statusu drogi dojazdowej F3KDD zgodnie z jej aktualnym przebiegiem	3255/33	F3KDD – tereny publicznej drogi dojazdowej		•	Utrzymano przebieg drogi zgodnie z projektem planu w celu zachowania minimalnych parametrów drogowych
12	10	08.05.2012	Wnoszą o zmianę zapisów dotyczących wysokości	3392/72, 3269/14, 3263/9, 3270/6, 3261/3	F4MP – tereny zabudowy domów wczasowych i pensjonatów		•	Zapisy dotyczące wysokości zabudowy są zgodne z obowiązującymi

			zabudowy					m studium uwarunkowań i kierunków zagospodarowania przestrzennego miasta Wisła oraz zgodne z prawem
13	11	08.05.2012	Wnosi o zachowanie statusu drogi dojazdowej F3KDD zgodnie z jej aktualnym przebiegiem	-	F3KDD – tereny publicznej drogi dojazdowej		•	Utrzymano przebieg drogi zgodnie z projektem planu w celu zachowania minimalnych parametrów drogowych
14	12	08.05.2012	Wnosi o zachowanie przebiegu oraz statusu drogi publicznej F3KDD	3255/36	F3KDD – tereny publicznej drogi dojazdowej		•	Utrzymano przebieg drogi zgodnie z projektem planu w celu zachowania minimalnych parametrów drogowych
15	13	08.05.2012	Wnosi o zachowanie statusu drogi dojazdowej F3KDD zgodnie z jej aktualnym przebiegiem	3255/55	F3KDD – tereny publicznej drogi dojazdowej		•	Utrzymano przebieg drogi zgodnie z projektem planu w celu zachowania minimalnych parametrów drogowych
16	14	08.05.2012	Wnosi o zachowanie statusu drogi dojazdowej F3KDD zgodnie z jej aktualnym przebiegiem	3255/56	F3KDD – tereny publicznej drogi dojazdowej		•	Utrzymano przebieg drogi zgodnie z projektem planu w celu zachowania minimalnych parametrów drogowych
17	15	08.05.2012	Wnosi o likwidację linii zabudowy lub ich maksymalne przybliżenie do drogi F7KDW	3332/28	F6MN1 – tereny zabudowy mieszkaniowej jednorodzinnej na wysokości poniżej 550 m n.p.m.		•	Pozostawiono nieprzekraczalne linie zabudowy. Linie te nie dotyczą zabudowy istniejącej
18	16	08.05.2012	Wnioskuje o zmianę szerokości drogi F3KDD. Nie wyrażają zgody na poszerzenie linii rozgraniczających tej	3322/60	F3KDD – tereny publicznej drogi dojazdowej		•	Utrzymano przebieg drogi zgodnie z projektem planu w celu zachowania minimalnych parametrów drogowych

			drogi					
Uwagi z III wyłożenia od 25 czerwca 2012 r. do 23 lipca 2012 r. , zbieranie uwag do 6 sierpnia 2012 r.								
19	1	06.08.2012 r.	Wnoszą o zmianę szerokości drogi F3 KDD ustalonej w planie i pozostawie nie jej jako droga wewnętrzna, tak jak do tej pory.	3322/60 3255/35	F3 KDD – publiczna droga dojazdowa		•	Uwaga nie została uwzględniona po II wyłożeniu do publicznego wglądu Utrzymano przebieg drogi zgodnie z projektem planu w celu zachowania minimalnych parametrów drogowych.
20	3	06.08.2012 r.	Wnosi o zachowanie statusu drogi publicznej dla drogi F3 KDD zgodnie z jej aktualnym przebiegiem.	3244/36	F3 KDD – publiczna droga dojazdowa		•	Uwaga nie została uwzględniona po II wyłożeniu do publicznego wglądu Utrzymano przebieg drogi zgodnie z projektem planu w celu zachowania minimalnych parametrów drogowych.

Załącznik Nr 3 do Uchwały Nr XX/294/2012
RADY MIASTA WISŁY
z dnia 27 września 2012 r.

**Rozstrzygnięcia o sposobie realizacji
zapisanych w planie inwestycji z zakresu infrastruktury technicznej,
które należą do zadań własnych gminy oraz zasadach ich finansowania
zgodnie z przepisami o finansach publicznych**

Projekt planu przewiduje konieczności realizacji zadań z zakresu infrastruktury drogowej oraz wodociągowo – kanalizacyjnej. Zgodnie z założeniami nakłady na budowę wyżej wymienionej infrastruktury technicznej wraz z dokumentacją projektową powinny zamknąć się w kwocie 1,4 mln zł. Stanowi to niecałe 15% wydatków majątkowych zaplanowanych na 2012 rok. Finansowanie przedsięwzięcia powinno nastąpić ze środków własnych gminy, bez konieczności posilkowania się zewnętrznymi źródłami finansowania.

Sprawozdanie Burmistrza Miasta z działalności międzysesyjnej

(za okres od 28.06 do 21. 09 2012 r.)

Panie Przewodniczący!

Wysoka Rado !

W okresie międzysesyjnym Burmistrz Miasta podejmował między innymi następując sprawy:

W zakresie działania Referatu Finansów

Opracował i przekazał do Rady Miasta oraz Regionalnej Izby Obrachunkowej w Katowicach, Zespół Zamiejscowy w Bielsku Białej informację o przebiegu wykonania budżetu Miasta Wisły, planów finansowych instytucji kultury za I półrocze 2012 r. oraz informacji o kształtowaniu się WPF za I półrocze 2012 r.

W zakresie działania Miejskiego Zespołu Ekonomiczno-Administracyjnego Szkół

1. Przyjął zarządzenie z dnia 2 sierpnia 2012r. w sprawie ustalenia terminu składania wniosków o udzielenie pomocy w ramach programu pomocy uczniom w roku 2012 „Wyprawka szkolna”.
2. Przeprowadził 7 postępowań w sprawie o awans zawodowy na stopień nauczyciela mianowanego.

W zakresie działania Referatu Promocji Turystyki Kultury i Sportu

1. Dokonał wpisu i aktualizacji 13 obiektów do ewidencji obiektów świadczących usługi hotelarskie.
2. Organizował i współorganizował 26 imprez o charakterze promocyjnym, sportowym, kulturalnym i turystycznym.
3. Wykonał, wprowadził i aktywował aplikację* „Wisła 4 MOBILE”
4. Wprowadził i dystrybuował Kartę Rabatową Beskidzkiej 5
5. Promował wydarzenia i imprezy organizowane i współorganizowane przez Urząd jak również organizowane przez wiślańskich przedsiębiorców na stronie www.wisla.pl oraz na funpage portalu społecznościowego Facebook .
6. Zorganizował spotkanie z Wiślańską Organizacją Turystyczną z przedsiębiorcami w sprawie poprawy atrakcyjności turystycznej miasta Wisły
7. Przesłał celem zatwierdzenia do Wojewódzkiego Konserwatora Zabytków Gminną ewidencję zabytków.

W zakresie działania Referatu Organizacyjnego

1. W dniu 21 sierpnia spotkał się w Pałacu Prezydenckim w Warszawie z przedstawicielami ministerstwa sportu i wicemarszałkiem województwa śląskiego w sprawie remontu skoczni narciarskich w Wiśle-Centrum,
2. W dniu 27 sierpnia Zastępca Burmistrza spotkała się w Wiśle z Panią Joanną Muchą – Ministrem Sportu w sprawie j.w.
3. W dniach 28 lipca do 05 sierpnia podczas trwania TKB uczestniczył w spotkaniach z

zespołami regionalnymi,

4. W dniu 08-09 września uczestniczył i prowadził obchody 50-lecia nadania praw miejskich Wiśle.

5. Wraz z z-cą uczestniczył w wielu uroczystościach o różnym charakterze na terenie Wisły i poza miastem.

W zakresie działania Referatu Rozwoju Gospodarczego i Środowiska

1. Podpisał umowę na realizację zadania pn. „Remont drogi powiatowej ul. Jawornik” z przedsiębiorstwem **DIMICO Drogi i Mosty Sp. z o.o., ul. Ks. J. Londzina 115, 43-382 Bielsko-Biała**. Wartość umowy wyniosła 430.130,23 PLN.

2. Podpisał umowę o dofinansowanie projektu pn. „*Wisła miejscem aktywnego spędzania czasu wolnego – modernizacja i rozbudowa lokalnej infrastruktury sportowej*” realizowanego w ramach Regionalnego Programu Operacyjnego Województwa Śląskiego na lata 2007-2013.

3. Podpisał umowę o dofinansowanie projektu pn. „*Zacznij zwiedzanie Polski od źródeł. Rewitalizacja Parku Kopczyńskiego w Wiśle*” realizowanego w ramach Regionalnego Programu Operacyjnego Województwa Śląskiego na lata 2007-2013.

4. Zakończył realizację następujących inwestycji:

- 1) Adaptacja budynków przy ul. Kopydło na cele mieszkaniowe;
- 2) Modernizacja dróg gminnych – Biała Wisetka
- 3) Poprawa zagospodarowania otoczenia SP 5 i SP 4

W zakresie działania Referatu Gospodarki Przestrzennej i Nieruchomości

1. W dniu 03.07.2012 r. przeprowadził dyskusję publiczną w sprawie projektów miejscowych planów zagospodarowania przestrzennego.

2. Przyjął opracowanie planistyczne I etapu prac nad miejscowym planem zagospodarowania przestrzennego dla obszaru miasta Wisły z wyłączeniem niektórych obszarów.

3. W dniu 29.06.2012 zawarł umowę notarialną nabycia fragmentów ul. Kasztanowej i Biała Wisetka.

4. Zlecił operaty szacunkowe ustalające wartość:

- 1) nieruchomości zabudowanej „Irka”,
- 2) fragmentu ulicy Sarniej (od ul. Dziechcinka),
- 3) do renty planistycznej i opłat adiacenckich,
- 4) służebności przejazdu pgr nr 4054/55.

5. Nabył aktem notarialnym nieruchomości pgr nr 934/5, użytkowaną przez Szkołę Podstawową nr 4 w Głębcach.

W zakresie działania Referatu Gospodarki Komunalnej

1. Zawarł umowę na wykonanie zadania „Usuwanie skutków powodzi poprzez remont zniszczonych fundamentów i podmytych przyczółków mostku ul. Siglany nr drogi 614 060S (0+015-0+030 km)” z Przedsiębiorstwem „FABER” Sp. z o.o., z siedzibą w Górkach Wielkich przy ul. Stary Dwór 1. Wartość przedmiotu umowy wynosi 289.404,49 zł brutto. Termin wykonania przedmiotu umowy wyznaczono na dzień 31.10.2012 r.

2. Zawarł umowę na wykonanie zadania „Remont przepustu pod zjazdem na ul. Na Groń w Wiśle” z Firmą Usługową Marek Podżorski, z siedzibą w Wiśle przy ul. Spacerowej 15. Wartość przedmiotu umowy wynosi 24.548,11 zł brutto. Termin wykonania przedmiotu umowy wyznaczono na dzień 09.11.2012 r.

3. Zawarł umowę o partycypację w kosztach „Modernizacji górnego odcinka drogi gminnej ul. Gahura (nawierzchnia z płyt drogowych żelbetowych wielootworowych) z Państwowym Gospodarstwem Leśnym Lasy Państwowe, Nadleśnictwo Ustroń, z siedzibą przy ul. 3 Maja 108 w Ustroniu. Nadleśnictwo Ustroń zobowiązuje się do partycypowania w kosztach przedsięwzięcia poprzez refundację 50% kosztów modernizacji, ale nie więcej niż 31.000,00 PLN netto.

4. Zawarł umowę na wykonanie remontu – ocieplenie ścian i stropodachu w budynku komunalnym mieszkalno-użytkowym – przedszkole) przy ul. Malinka 51. Termin wykonania robót do 30 września br. Wartość robót 115.315,44 zł.

5. Wniósł zażalenie od postanowienia Sądu Rejonowego w Cieszynie z dnia 22 czerwca 2012r. Sygn. Akt IC 746/12 w którym Sąd udzielił powodowi zabezpieczenia powództwa przez nakazanie wstrzymania procedury przetargowej dotyczącej lokalu użytkowego zlokalizowanego w budynku przy ul. Dziechcinka 4 w Wiśle do czasu prawomocnego zakończenia postępowania. Postanowieniem z dnia 13 września br. Sąd Okręgowy w Bielsku-Białej II Wydział Cywilny Odwoławczy zmienił zaskarżone postanowienie w ten sposób, że wniosek strony powodowej o udzielenie zabezpieczenia oddalił.

6. Wydał decyzje w sprawie cofnięcia 5 licencji na wykonywanie transportu drogowego taksówką Panu J. Martynek. W wyniku odwołania sprawa została przekazana do Samorządowego Kolegium Odwoławczego w Bielsku-Białej.

Panie Przewodniczący !

Wysoka Rado !

To były najważniejsze sprawy, którymi zajmował się burmistrz w okresie między sesjami.

**Sprawozdanie przewodniczącego z działalności międzysesyjnej
Komisji Kultury, Turystyki, Promocji i Sportu**

Komisja Kultury, Turystyki, Promocji i Sportu w okresie międzysesyjnym spotkała się na posiedzeniu w dniu 25 09 2012r. w Sali sesyjnej Urzędu Miasta w Wiśle, w pełnym składzie osobowym.

Tematyką posiedzenia było:

1. Przyjęcie protokołu z poprzedniego posiedzenia komisji.
2. Stan realizacji rewitalizacji Parku Kopczyńskiego i Jonidła oraz perspektywy dalszej realizacji tego projektu.
3. Sprawy bieżące.

W posiedzeniu wzięli udział członkowie Komisji wg załączonej listy obecności, Zastępca Burmistrza Lidia Forias, Sekretarz Miasta Jan Ciešlar, Kierownik działu RGŚ Ewa Ples.

Po jednogłósnym przyjęciu protokołu z poprzedniego posiedzenia komisja zapoznała się ze Stan realizacji rewitalizacji Parku Kopczyńskiego i Jonidła oraz perspektywy dalszej realizacji tego projektu.

Zwrócono uwagę na zapewnienie bezpieczeństwa korzystających z urządzeń sportowych na Jonidle -budowa ogrodzenia, współpracy z miastem Jabłonkowem przy realizacji projektu, podkreślono wartości historyczne przy możliwości wymiany pomnika Źródeł Wisły. Poinformowano o przypadającej w przyszłym roku 370 rocznicy „powstania” Wisły.

Wypracowano wnioski do budżetu

Utrzymanie lub zwiększenie kwoty przeznaczonej na konkursy grantowe.

Utrzymanie lub zwiększenie kwot przeznaczonych na działalność zarządów osiedli

Członkowie Komisji brali czynny udział w imprezach organizowanych przez wiślańskie instytucje kultury, promocję i komitety osiedlowe w czasie wakacji i we wrześniu.

Panie Przewodniczący Wysoka Rado były to tematy, którymi zajmowała się komisja KPTiS w okresie międzysesyjnym.

Przewodnicząca Komisja Kultury, Turystyki, Promocji i Sportu
Grażyna Pruska

Sprawozdanie z działalności Komisji Rewizyjnej

W okresie między sesyjnym Komisja Rewizyjna obradowała na posiedzeniu w dniu 17.09.2012 r., (obecnych było 3 członków Komisji) na którym przyjęto jednogłośnie protokół z poprzedniego posiedzenia komisji z dnia 18.06 2012 r.

Tematyką posiedzenia była między innymi: Analiza sprzedanego mienia gminnego w 2011 roku i w I półroczu 2012 oraz informacja o planowanych do sprzedaży nieruchomości gminnych oraz rozpatrywanie złożonych w /w okresie wniosków.

Przedstawiony przez **Kierownika Referatu Gospodarki Komunalnej i Nieruchomości Krzysztofa Lipińskiego** materiał do w/w tematu był przygotowany bardzo dobrze, syntetycznie i rzeczowo. Po omówieniu analizy zwrócono uwagę na wstrzymywanie biegu pewnych spraw związanych ze sprzedażą nieruchomości przez niektóre komisje Rady Miasta i procedury ustanawiania drogi publicznej na przykładzie dojazdu do nieruchomości gminnej przy ul. Wyzwolenia zabudowanej budynkiem „Irka”. Wspomniano o wniosku, który został złożony w okresie wakacyjnym na wykup nieruchomości gminnej poprawę warunków zagospodarowania, który zostanie przedstawiony na komisjach. Zauważono, że zaplanowany dochód ze sprzedaży nieruchomości nie zostanie wykonany.

Przygotowany i omówiony materiał został przyjęty jednogłośnie.

W następnym punkcie rozpatrzono pisma – wnioski, które wpłynęły do Rady i zostały przekazane przez Przewodniczącą Komisji do rozpatrzenia. Pierwszy z wniosków złożony przez Panią Annę Urbańczyk dotyczy wykupu działki należącej do drogi osiedlowej, drugi wniosek złożony przez Pan Józefa Wojtyczkę dotyczący mostku na potoku w Głębcach. Zgodnie z opinią radcy prawnego rozpatrzenie obu wniosków należy do kompetencji Burmistrza i po jednogłośnym głosowaniu zdecydowano o przekazaniu ich uchwałą Rady Burmistrzowi do rozpatrzenia.

W sprawach bieżących Przewodnicząca Komisji Rewizyjnej poprosiła o przygotowanie propozycji tematów do planu pracy komisji na przyszły rok.

Ponadto na posiedzeniu wspólnym wszystkich Komisji zajęto się przedstawionym przez Komisję Rewizyjną wnioskiem Przedsiębiorstwa Zapon z Cieszyna w sprawie drogi dojazdowej do „Osiedla Belweder”. Stosowna uchwała w w/w sprawie zostanie przedstawiona na najbliższej sesji.

To były wszystkie sprawy którymi zajmowała się komisja rewizyjna w okresie między sesyjnym.

Przewodnicząca Komisji Rewizyjnej – Joanna Nogowczyk

Informacja Przewodniczącego Komisji Rozwoju i Finansów Miasta.

Panie Przewodniczący Wysoka Rado.

Komisja pomiędzy sesjami rady miasta odbyła jedno posiedzenie w dniu 17 września 2012 roku w komisji uczestniczyło 4 radnych nieobecny 1 usprawiedliwiony którzy zajęli się następującymi tematami

1. Przyjęcie protokołu z poprzedniego posiedzenia komisji tj 18 czerwca 2012r
2. Wykonanie budżetu w tym wpływy i wydatki z podatków i opłat lokalnych oraz informacja finansowa w jednostkach organizacyjnych miasta za pierwsze półrocze 2012 roku
3. Sprawy bieżące

Ad 1

Do zapoznanego się protokołu radni nie zgłosili uwag i w głosowaniu przyjęli go jedno głosem 4 za

Ad 2

Zastępca skarbnika Damian Cieślar odpowiadał na pytania członków komisji dotyczące wykonania budżetu za pierwsze półrocze 2012 roku

Dochody wykonano w 52,74%

wydatki wykonano 42,14% to w wielkim skrócie gdyż w otrzymanych materiałach informacyjnych z dnia 28 sierpnia 2012 roku mamy bardzo dobrze przedstawione i opisane wszystkie działy i rozdziały budżetowe na 2012 rok

Ad 3

1. Przyjęto Informacje odnośnie przetargu na odśnieżanie który trwa do 15 października 2012 roku oraz poproszono o sprawdzenie umowy mieszkaniowej dla rodziny Poloków z Wisły Łabajów
2. Ustalono datę następnego posiedzenia komisji tj 15 październik 2012 rok o godzinie 10

**Informacja z działalności międzysesyjnej Przewodniczącego Komisji Gospodarki
Komunalnej, Przestrzegania Prawa i Porządku Publicznego, Ochrony Środowiska,
Rolnictwa i Leśnictwa**

Panie Przewodniczący Wysoka Rado.

Komisja pomiędzy Sesjami Rady Miasta odbyła jedno posiedzenie w dniu 19 września 2012r

Tematami posiedzenia były:

- 1- Przyjęcie protokołu z poprzedniego posiedzenia
- 2- Zapoznanie się z tematami ochrony środowiska w mieście Wiśla pod kątem realizacji wniosków na budowę przydomowych oczyszczalni ścieków, likwidacji azbestu, montażu solarów, oraz realizacji programu ograniczenia niskiej emisji
- 3- Ocena miasta po sezonie letnim pod względem bezpieczeństwa i porządku jak też atrakcyjności imprez
- 4- Sprawy bieżące

Po rozpoczęciu posiedzenia i przywitaniu gości komisję tym razem prowadził zastępca- Komisja przyjęła protokół z poprzedniego posiedzenia z dnia 20 czerwca ilością głosów 6 za 1 wstrzymujący się

Ad.2

Temat drugi związany z ochroną środowiska przedstawiła nam kierownik Referatu RGS Pani Ewa Ples - przedstawiała konkretne informacje na temat w/w tematów jak i omówiła przygotowany materiał

Umowy ,które zostały zrealizowane w tym roku wynikały z uchwał podjętych w roku poprzednim ,a że nie wszystkie zostały zrealizowane a zwłaszcza usuwanie azbestu należało by się przyjrzeć wysokiej Radzie czy nie powiększyć kwoty na te zadania Radni jednogłośnie przyjęli przedstawiony materiał

Ad.3 punkt oceny miasta po sezonie letnim przełożono na mc następny ,komisja jednogłośnie zaakceptowała tę propozycję

Ad.4

W sprawach bieżących ilość spraw związanych z miastem starczyła na prawie dwugodzinna dyskusję a tematami przewodnimi były brak wody i susza radnej Doroty Chmiel oraz ,możliwość zainstalowania stojaków na rowery –przegłosowano 7 za1 wstrzymujący się

4 etap kanalizacji radnej Asi Płaczek

wniosek radnej Ewy Sitkiewicz ciągłości przejazdu ścieżek rowerowych ,oraz podjęcie działań mających na celu ograniczenie uszkodzeń podczas odśnieżania w/w tematy przegłosowano jednogłośnie

wszyscy radni poruszali mnóstwo spraw związanych z troską o nasze miasto

wszystkie inne tematy poruszane na komisji są zamieszone w protokóle z posiedzenia gospodarki komunalnej do którego wszystkich zainteresowanych odsyłam

Omawiano jeszcze wiele pomniejszych spraw na ,które odpowiadali pracownicy Urzędu.

W związku z brakiem dalszych głosów w dyskusji wice przewodniczący podziękował wszystkim za udział w posiedzeniu i zamknął tę część komisji

Panie przewodniczący Wysoka Rado były to tematy, którymi zajmowała się komisja w okresie międzysesyjnym

Wiceprzewodniczący Komisji

Bronisław Pinkas

**SPRAWOZDANIE Z DZIAŁALNOŚCI MIĘDZYSESYJNEJ KOMISJI
ZDROWIA, OŚWIATY I SPRAW SOCJALNYCH W MIES. WRZEŚNIU 2012 r**

W dniu 04. września 2012 r. Komisja wraz z Panem Dr. MZEAS dokonała objazdu placówek oświatowych celem zapoznania się z zakresem prac remontowych wykonanych w poszczególnych placówkach w okresie wakacyjnym.

W dniu 20. września 2012 r. Komisja odbyła posiedzenie, którego tematyką było:

1. Przyjęcie protokołu z poprzedniego posiedzenia komisji.
2. Konstruowanie propozycji do budżetu na rok 2013 w zakresie tematycznym komisji.
3. Przyjęcie informacji na temat realizacji zadań oświatowych w roku szkolnym 2011/2012.
4. Sprawy bieżące.

Komisja jednogłośnie przyjęła protokół z czerwcowego posiedzenia.

Po przeprowadzonej dyskusji, w formie wniosku, przekazała Panu Burmistrzowi swoje propozycje do budżetu na rok 2013.

Jednogłośnie przyjęła informację na temat realizacji zadań oświatowych w roku szkolnym 2011/2012.

W sprawach bieżących, Komisja

-zapoznała się z „Analizą potrzeb zdrowotnych mieszkańców na podstawie przeprowadzonego <Tygodnia Zdrowia> oraz informację na temat promocji zdrowia planowanej do realizacji w II połowie 2012r. ”, zwracając uwagę na ogromne zainteresowanie ofertą wśród mieszkańców i powszechną aprobatę-jednogłośnie przyjęła przedstawiony materiał.

- przedyskutowała możliwość wydłużenia pracy przedszkoli,

- podjęła jeszcze raz temat rozszerzenia usług świadczonych przez wiślański OPD o drobne zabiegi chirurgiczne,

- zapoznała się z pismem od Związku Nauczycielstwa Polskiego dotyczącym wniosków do projektu budżetu na rok 2013,

W wyniku posiedzenia wystosowano do Pana Burmistrza Miasta Wisła następujące wnioski:

1. Wystąpić z wnioskiem do Pana Dyrektora Pogotowia w Cieszynie o podjęcie działań w celu poszerzenie udzielanych w Oddziale Pomocy Doraźnej Wisła świadczeń o drobne zabiegi chirurgiczne.
2. Przeprowadzić spotkanie edukacyjne dla rodziców dzieci szkół podstawowych dotyczące wpływu wad postawy na dalszy rozwój dzieci.
3. W konstruowaniu budżetu uwzględnić środki na renowację ogrodzenia przy szkole w Głębcach, siatek do bramek na boisku oraz doposażenie placów zabaw w ogródkach przy przedszkolnych
4. Przedstawić informację na temat kształtowania się pomocy w zakresie dofinansowania dożywiania dla dzieci w szkołach podstawowych i przedszkolach ze środków MOPS na przestrzeni 4 lat (kwotowo i ilościowo).

W dniu 25 września 2012 r. Komisja wzięła udział we wspólnym posiedzeniu wszystkich komisji w celu omówienia materiałów na sesję.

W miesiącach lipiec- wrzesień 2012 r członkowie Komisji brali udział we wszystkich oficjalnych świętach i wydarzeniach w mieście.

Przewodnicząca Komisji Zdrowia, Oświaty i Spraw Socjalnych
Ewa Sitkiewicz

Informacja z działalności międzysesyjnej Przewodniczącego Rady Miasta- lipiec-sierpień 2012r

1. Dyżury w Biurze Rady Miasta w każdą środę / przewodniczący i v-ce przewodnicząca/
2. Przygotowanie informacji o pracach Rady
3. 30.06.2012r- „ Wisła okiem fotoreporterów”- wystawa fotograficzna w WCK- B. Koczwara
4. 14.07.2012r – wyjazd do Będzina i Łaz z dziećmi- podopiecznymi MOPS Wisła w ramach spotkania z fundacją „ Daj siebie innym”- J. Podzorski
5. 21.07.2012r- inauguracja cyklu „ Lato spotkań z kulturą i tradycją Górali Śląskich na pograniczu polsko-czeskim- Lato 2012”- Enklawa Budownictwa Drewnianego przy Muzeum Beskidzkim w Wiśle- B. Koczwara.
6. 26.07.2012r- Spotkanie władz miasta z dyrektorem i rodzicami gimnazjum prywatnego w Wiśle- B. Koczwara
7. 28.07.2012r- Jonidło- otwarcie i wręczenie nagród podczas turnieju piłkarskiego „ Wiślańskie Euro 2012”.- udział wzięły drużyny z miast partnerskich Wisły- B. Koczwara
8. 28.07.2012r- udział w rozpoczęciu 49 TKB- B. Koczwara
9. 31.07.2012r- Wisła Jawornik- spotkanie z delegacją z miasta Bully-Les- Mines z Francji- J. Podzorski, B. Koczwara
10. 11.08.2012r- obchody 100-lecia Zboru Adwentystów Dnia Siódmego- J. Podzorski
11. 18.08.2012r- sobotnie spotkanie przy muzyce regionalnej- grillowisko hotelu „ Gołębiwski”- org, Zarząd Osiedla nr 1- J. Podzorski, B. Koczwara
12. 25.08.2012r- spotkanie na Trójstyku w Jaworzynce- Msza Święta organizowana przez diecezję polską- czeską- słowacką- J. Podzorski
13. 25.08.2012r- udział w korowodzie 13 Beskidzkiego Pikniku Country „ Wiślaczek Country”-J. Podzorski
14. 01.09.2012r- Spotkanie na szczycie Wisły Cieńków org. Zarząd Osiedla Malinka i Czarne- B. Koczwara
15. 01.09.2012r- Festyn Głębczański- puchar Przewodniczącego RM Wisły- J. Podzorski, B. Koczwara
16. 07.09.2012r- „ Rozbudowa sieci wodociągowej i kanalizacji sanitarnej w aglomeracji Wisła- etap III” – park Kopczyńskiego- J.Podzorski, B. Koczwara
17. 08.09.2012r- udział w spotkaniu Zarządu Związku Pszczelarzy w Wiśle „ Święto Miodu”- J. Podzorski

18. 08.09.2012r- obchody jubileuszu 50- lecia nadania praw miejskich gminie Wiśla- J. Podzorski, B. Koczwarą
19. 09.09.2012r- Dożynki- wręczenie nagród miasta Wiśły w dziedzinie kultury i sztuki- J. Podzorski, B. Koczwarą
20. 15.09.2012r- Letnia Spartakiada Dolin- impreza organizowana przez MOPS UM Wiśły- J. Podzorski, B. Koczwarą
21. 18.09.2012r- park Kopczyńskiego- Gwiazdzisty Rajd Szkolny z okazji 50 nadania praw miejskich Wiśle- organizator PTTK Wiśla- J. Podzorski
22. 20.09.2012r- Spotkanie Rad Gmin i Miasta Beskidzkiej 5 w Wiśle- J. Podzorski, B. Koczwarą

Przewodniczący Rady
Miasta Wiśły

Janusz Podzorski

Stan realizacji zadań oświatowych w roku szkolnym 2011/2012

Niniejsza informacja została sporządzona w związku z tematem zawartym w planie pracy Rady Miasta Wisły na 2012 r. oraz na podstawie art. 5a ust. 4 ustawy z dnia 7 września 1991 r. o systemie oświaty (tekst jednolity Dz. U. z 2004 r. Nr 256, poz. 2572 z późn. zm.).

Materiał został podzielony na sześć części:

I Koszty funkcjonowania (str. 1),

II Remonty i inwestycje (str. 4),

III Organizacja pracy (str. 5),,

IV Informacja o roku szkolnym 2012/2013 (str. 7),

V Informacja na temat wyników sprawdzianu w szkołach podstawowych oraz wyników egzaminu w Gimnazjum nr 1 (str. 9),

VI Inne ważne informacje (str. 11).

I Koszty funkcjonowania

Jednym z najważniejszych zagadnień dotyczących stanu oświaty są koszty funkcjonowania. Przedmiotowa informacja, zgodnie z w/w przepisem ustawy o systemie oświaty, dotyczy roku szkolnego, dlatego też koszty funkcjonowania zostały przedstawione właśnie w kontekście roku szkolnego, a nie roku budżetowego. Koszty funkcjonowania szkół i przedszkoli zostały przedstawione odpowiednio w tabeli nr 1 oraz nr 3. W tabelach 2 i 4 przedstawiono informację na temat uzyskanych dochodów. Dodatkowo dla lepszego zobrazowania sprawy dane te ujęto porównawczo z danymi za rok szkolny 2010/2011.

Tabela nr 1 (koszty szkół)

	ZS Nr 1		SP-2		SP-3		SP-4		SP-5		Razem	Razem
	2010/2011	2011/2012	2010/2011	2011/2012	2010/2011	2011/2012	2010/2011	2011/2012	2010/2011	2011/2012	2010/2011	2011/2012
płace+ pochodne	2 611 554	2 950 892	873 887	889 938	910 352	998 800	1 098 348	1 187 213	864 365	1 060 868	6 358 506	7 087 711
rzeczowe	745 921	809 292	257 032	350 010	252 554	297 788	307 396	391 278	256 140	315 787	1 819 043	2 164 155
majątkowe	0	5 500	5 133	0	0	0	31 719	0	0	0	36 852	5 500
Razem	3 357 475	3 765 684	1 136 052	1 239 948	1 162 906	1 296 588	1 437 463	1 578 491	1 120 505	1 376 655	8 214 401	9 257 366

Tabela nr 2 (Dochody szkół)

	ZS1		SP-2		SP-3		SP-4		SP-5		Razem	Razem
	2010/2011	2011/2012	2010/2011	2011/2012	2010/2011	2011/2012	2010/2011	2011/2012	2010/2011	2011/2012	2010/2011	2011/2012
z najmu	16 783	40 713	27 737	33 703	6 291	0	7 674	8 122	27 666	67 934	86 151	150 472
żywienie	175 110	180 988	57 585	55 281	64 062	61 913	87 630	110 350	59 138	60 590	443 525	469 122
pozostałe	15 493	2 399	1 441	523	634	617	472	494	447	11 009	18 487	15 042
Razem	207 386	224 100	86 763	89 507	70 987	62 530	95 776	118 966	87 251	139 533	548 163	634 636

Tabela nr 3 (Koszty funkcjonowania przedszkoli)

	P-1		P-2		P-3		PIN		Razem	Razem
	2010/2011	2011/2012	2010/2011	2011/2012	2010/2011	2011/2012	2010/2011	2011/2012	2010/2011	2011/2012
płace+poходne	188 048	211 400	422 162	440 006	312 619	352 484	214 500	243 571	1 137 329	1 247 461
rzeczowe	72 333	74 416	133 592	187 014	123 187	174 786	72 098	72 466	401 210	508 682
majątkowe	0	0	0	0	6 355	0	0	0	6 355	0
Razem	260 381	285 816	555 754	627 020	442 161	527 270	286 598	316 037	1 544 894	1 756 143

Tabela nr 4 (Dochody przedszkoli)

	P-1		P-2		P-3		PIN		Razem	Razem
	2010/2011	2011/2012	2010/2011	2011/2012	2010/2011	2011/2012	2010/2011	2011/2012	2010/2011	2011/2012
z najmu	0	0	1 179	4 108	2493	1 755	0	305	3 672	6 168
żywienie	24 068	24 060	60 696	49 468	37922	49 806	20873	24 557	143 559	147 891
koszty administr.	29 880	33 353	71 900	56 973	48500	40 192	17080	12 450	167 360	142 968
pozostałe	215	239	907	349	277	277	199	220	1 598	1 085
Razem	54 163	57 652	134 682	110 898	89 192	92 030	38152	37 532	316 189	298 112

Głównymi czynnikami wzrostu kosztów wynagrodzeń i pochodnych były podwyżki wynagrodzeń nauczycieli oraz podwyżki pracowników administracji i obsługi. Ponadto zwiększone koszty w stosunku do poprzedniego roku szkolnego wynikają także z konieczności wypłaty odpraw lub nagród (np. ZS1, SP2, SP3, SP4, SP5, P1, P3 i Plntegr.), czy też z faktu uruchomienia oddziałów integracyjnych (SP5). Kolejne powody to urlopy dla poratowania zdrowia (np. SP3, SP4 oraz ZS1(3 urlopy)). W przypadku kosztów rzeczowych wzrost wynika przede wszystkim z przeprowadzonych remontów oraz wzrostu cen. Wydatki majątkowe dotyczyły tylko Zespołu Szkół nr 1 (zakup tablicy wyników do hali sportowej).

Biorąc pod uwagę dane dotyczące kosztów oraz liczbę uczniów lub wychowanków można obliczyć roczny koszt, jaki przypada na jednego ucznia lub wychowanka w danej szkole lub przedszkolu. Koszty te kształtują się następująco:

- ZS1 – 8481 zł.,
- SP2 – 14090 zł.,
- SP3 – 8760 zł.,
- SP4 – 8486 zł.,
- SP5 – 10839 zł.,
- P1 – 11432zł.,
- P2 – 9220 zł.,
- P3 – 11218 zł.,
- Plnt. – 12641 zł.

Z powyższego zestawienia wynika, że placówki większe są tańsze w funkcjonowaniu.

II Remonty i inwestycje

W roku szkolnym 2011/2012 w szkołach i przedszkolach prowadzonych było wiele prac remontowych. W omawianym roku zakończona została m.in. inwestycja – termomodernizacja budynku szkoły w Jaworniku, wykonanie parkingu przed szkołą w Jaworniku, czy też placu przed szkołą w Głębcach. Zakres najważniejszych prac roku szkolnego 2011/2012 przedstawia tabela nr 5.

Tabela nr 5

Placówka	Zakres prac
ZS1	- malowanie korytarza oraz niektórych klas
SP2	- malowanie klas, - remont podłóg w części klas (położenie paneli)
SP3	- dokończenie remontu instalacji elektrycznej wraz z wymianą lamp oraz pomalowaniem
SP4	- wykonanie placu wokół szkoły,

	- adaptacja pomieszczenia na łazienkę dla oddziału przedszkolnego pięciolatków, - osuszanie ścian w stołówce,
SP5	- wykonanie parkingu przed szkołą, - remont korytarza,
P1	- wymiana podłogi w mniejszej sali(położenie paneli), - remont części elewacji,
P2	- malowanie sal, - malowanie łazienki, - malowanie szatni, - malowanie zaplecza kuchennego.
P3	- wymiana części okien, - remont pomieszczenia szatni,

III Organizacja pracy

W roku szkolnym 2011/2012 funkcjonowały cztery przedszkola publiczne, pięć szkół podstawowych oraz jedno Gimnazjum. Szczegółowe informacje na temat organizacji pracy poszczególnych szkół i przedszkoli w roku szkolnym 2011/2012 zawiera poniższa tabela nr 6.

Tabela nr 6

Rodzaj informacji	ZS1	SP2	SP3	SP4	SP5	P1	P2	P3	Plnt.
Liczba oddziałów	20 (G-13, SP-7)	7 (SP - 6, kl. „0” – 1)	7 (SP - 6, kl. „0” – 1)	8 (SP - 6, kl. „0” – 2)	7 (SP - 6, kl. „0” – 1)	1	3	2	1
Liczba uczniów (stan na podstawie SIO na dzień 31 marca 2012 r.)	444 (SP-173, G-271)	88 (w tym 14 w oddziale „0”)	148 (w tym 27 w oddziale „0”)	186 (w tym 30 w oddziale ch „0”)	127 (w tym 22 w oddziale „0”)	25	68 (w tym 20 w oddziale „0”)	47 (w tym 22 w oddziale „0”)	25
Liczba godzin nauczycielskich wynikających z arkusza (liczba wynikająca z ostatnich aneksów do arkusza)	1012	299	320	335	341	57,5	140	99,5	82,5
w tym m.in.:									
Biblioteka (liczba godzin)	50	15	15	20	15	-	-	-	-
Świetlica (liczba godzin)	70	42,5	42,5	40	40	-	-	-	-
Pedagog (liczba godzin)	20	4	2	8	8	-	-	-	-
Psycholog (liczba godzin)	10	0	0	0	0	-	-	-	-
Logopeda (liczba godzin)	10	4	6	7	3	-	-	-	-
Zniżki dla nauczycieli pełniących stanowiska kierownicze (liczba godzin)	34	10	10	10	10	10	13	10	10

Nauczyciel wspierający (w oddziałach integracyjnych)	-	-	-	-	42	-	-	-	25
Zajęcia rewalidacyjne (liczba godzin)	16	6	9	10	12	-	-	-	-
Nauczanie indywidualne (liczba godzin)	10	8	18	0	0	-	-	-	-

Biorąc pod uwagę powyższe dane stwierdzić można, że w roku szkolnym 2011/2012:

- średnia liczba uczniów w jednym oddziale szkoły podstawowej wyniosła 20,29,
- średnia liczba wychowanków w jednym oddziale przedszkolnym w szkole podstawowej wyniosła 18,6,
- średnia liczba uczniów w jednym oddziale Gimnazjum wyniosła 20,85,
- średnia liczba wychowanków przypadająca na jeden oddział przedszkolny wyniosła 23,57.

Z powyższego zestawienia wynika także, że dużą część realizowanych w szkołach godzin stanowią tzw. godziny wsparcia, czyli godziny nie wynikające bezpośrednio z ramowych planów nauczania (np. biblioteka, pedagog, logopeda, świetlica i inne).

Trzeba także nadmienić, że rok szkolny 2011/2012 był pierwszym, w którym funkcjonowały dwa oddziały klasy integracyjnej w Szkole Podstawowej nr 5 w Jaworniku. Związany jest z tym fakt, iż w oddziałach tych była, zgodnie z obowiązującymi przepisami, podwójna obsada nauczycielska (nauczyciel wspierający).

Strukturę zatrudnienia nauczycieli oraz pracowników administracji i obsługi w roku szkolnym 2011/2012 w szkołach i przedszkolach przedstawiają odpowiednio tabele nr 7 oraz nr 8. W tabelach przedstawiono stan na 31 sierpnia 2012 r.

Tabela nr 7 (Szkoły)

Stanowiska administracji i obsługi	Placówki (wymiar etatu)				
	ZS1	SP2	SP3	SP4	SP5
Kucharka	1	1	1	1	1
Pomoc kuchenna	2	0,75	0,75	1	0,75
Sprzątaczką	5,75	2	2	2	2,5
Intendent	0,75	0,75	0,75	0,75	0,75
Konserwator	1,5	1	1	1	1
Sekretarka	2	1	1	1	1
Inne	1 (gospodarz sali)	-	-	0,75 (strażnik)	-
Razem	14	6,5	6,5	7,5	7

Nauczyciele					
Stopnie awansu zawodowego	Placówki (wymiar etatu)				
	ZS1	SP2	SP3	SP4	SP5
stażysta	0,81	1	0,28	1	-
kontraktowy	15,48	3,61	4,45	2,11	3,26
mianowany	13,78	0,13	2	2,97	2,12
dyplomowany	18,67	7	7,22	9,44	8
Razem	48,74	11,74	13,95	15,52	13,38

Tabela nr 8 (Przedszkola)

Stanowiska administracji i obsługi	Placówki (wymiar etatu)			
	P1	P2	P3	PI
Kucharka	1	1	1	1
Pomoc kuchenna	-	0,5	0,5	-
Sprzątaczką	-	-	-	0,75
Intendent	0,5	1	0,5	0,5
Konserwator	-	-	0,5	-
Woźna	1	1,5	1	-
Pomoc do dzieci	-	-	0,5	-
Razem	2,5	4	4	2,25

Nauczyciele					
Stopnie awansu zawodowego	Placówki (wymiar etatu)				
	P1	P2	P3	PI	
stażysta	-	0,05	-	-	
kontraktowy	1	-	2,04	2	
mianowany	-	3,05	0,04	-	
dyplomowany	1	2	2	1	
Razem	2	5,1	4,08	3	

IV Informacja o roku szkolnym 2012/2013

W roku szkolnym 2012/2013 sieć placówek oświatowych nie uległa zmianie, bo podobnie, jak w roku poprzednim funkcjonuje pięć szkół podstawowych, jedno Gimnazjum oraz cztery przedszkola. Z dniem 1 września 2012 r. utworzony został natomiast Zespół Szkolno – Przedszkolny nr 1 w Wiśle, w skład którego weszły Przedszkole nr 1 oraz Szkoła Podstawowa nr 4. Od tego roku w Szkole w Jaworniku rozpoczął funkcjonowanie kolejny oddział integracyjny i jest to już trzeci oddział integracyjny w strukturze tej Szkoły (kl. I, kl. II i kl. IV). W tabeli nr 9 zostały zamieszczone informacje dotyczące roku szkolnego 2012/2013.

Tabela nr 9

Rodzaj informacji	ZS1	SP2	SP3	ZSP1		SP5	P2	P3	PInt.
				SP4	P1				
Liczba oddziałów	20 (G-13, SP-7)	7 (SP - 6, kl. „0” – 1)	7 (SP - 6, kl. „0” – 1)	8(SP - 6, kl. „0” – 2)	1	7 (SP - 6, kl. „0” – 1)	3	2	1
Liczba uczniów (stan na podstawie informacji placówek)	465 (SP-185, G-280)	79 (w tym 11 w oddziale „0”)	152 (w tym 25 w oddziale „0”)	186 (w tym 41 w oddział ach „0”)	25	131 (w tym 25 w oddziale „0”)	67 (w tym 38 w oddziale „0”)	50 (w tym 26 w oddziale „0”)	20
Liczba godzin nauczycielskich wynikających z arkusza	979	274,5	298	352,5	50	353	140	99,5	80
w tym m.in.:									
Biblioteka (liczba godzin)	50	15	15	15	-	15	-	-	-
Świetlica (liczba godzin)	70	42,5	42,5	40	-	40	-	-	-
Pedagog (liczba godzin)	28	6	6	12	-	11	-	-	-
Logopeda (liczba godzin)	11	6	11	9	-	4	-	-	-
Psycholog (liczba godzin)	14	-	-	-	-	-	-	-	-
Nauczyciel wspierający w oddziałach integracyjnych (liczba godzin)	-	-	-	-	-	72	-	-	25
Zniżki dla nauczycieli pełniących stanowiska kierownicze (liczba godzin)	22	10	10	10	-	10	13	10	10
Zajęcia rewalidacyjne (liczba godzin)	12	6	6	10	-	16	-	-	-
Nauczanie indywidualne (liczba godzin)	0	8	0	0	-	0	-	-	-

VI Informacja na temat wyników sprawdzianu w szkołach podstawowych oraz wyników egzaminu w Gimnazjum nr 1

W roku 2012 uczniowie klas szóstych szkół podstawowych oraz klas trzecich Gimnazjum przystąpili odpowiednio do sprawdzianu oraz do egzaminu. Uzyskane wyniki zostały przedstawione porównawczo z wynikami z lat poprzednich.

Tabela nr 10 (średnie wyniki sprawdzianu)

Szkoła	2006			2007			2008		
	Szkoła	Województwo	Kraj	Szkoła	Województwo	Kraj	Szkoła	Województwo	Kraj
SP1	23,5	24,86	25,3	27,6	26,17	26,6	24,8	25,39	25,8
SP2	29,7			25,5			29,7		
SP3	26,8			27,1			27,6		
SP4	25,6			26,3			22,2		
SP5	24,1			25,2			23,5		

Szkoła	2009			2010			2011		
	Szkoła	Województwo	Kraj	Szkoła	Województwo	Kraj	Szkoła	Województwo	Kraj
SP1	21,8	22,26	22,64	25,29	24,37	24,56	22,90	24,96	25,27
SP2	25,36			27,29			23,73		
SP3	23,75			29,62			26,48		
SP4	22,55			25,54			22,62		
SP5	19,77			21,93			25,15		

Szkoła	2012		
	Szkoła	Województwo	Kraj
SP1	22,91	22,56	22,75
SP2	21,93		
SP3	22,07		
SP4	22,58		
SP5	20,19		

Na plus tegorocznych sprawdzianów należy zapisać, że polepszyły się, w porównaniu z poprzednimi latami, wyniki w Szkole Podstawowej nr 1 w Centrum (powyżej średniej w województwie oraz średniej w kraju), a także w Szkole Podstawowej nr 4 w Głębcach (powyżej średniej w województwie). W pozostałych szkołach niestety wyniki uplasowały się poniżej średniej wojewódzkiej i krajowej, ale też nie odstają one drastycznie od tych średnich.

Tabela nr 11 (średni wynik egzaminu gimnazjalnego)

Rok	Części egzaminu		Szkoła	Województwo	Kraj	
2006	hum.		31,8	31,71	31,4	
	mat. - przyr.		26,3	23,85	23,9	
2007	hum.		33,1	31,8	31,5	
	mat. - przyr.		26,9	25,02	25,3	
2008	hum.		32,8	31,14	30,8	
	mat. - przyr.		29,9	26,96	27,1	
2009	hum.		33,6	31,98	31,67	
	mat. - przyr.		27,97	25,84	26,03	
	j. obcy		31,8	31,06	30,63	
2010	hum.		33,87	30,88	30,34	
	mat. - przyr.		24,90	23,65	23,90	
	j. obcy		31,36	30,20	29,88	
2011	hum.		24,70	25,41	25,31	
	mat. - przyr.		22,94	23,44	23,63	
	j. obcy		27,99	28,68	28,28	
2012	hum.		hist./wos	62%	61%	61%
			j. polski	70%	66%	65%
	mat.-przyr.		przyr.	51%	50%	50%
			mat.	50%	47%	47%
	j. obcy	ang.	poziom podst.	63%	64%	63%
			poziom rozszerz.	45%	46%	46%
niem.		poziom podst.	50%	58%	57%	

Analizując powyższą tabelę można powiedzieć, że dobry wynik uzyskany został w tym roku z egzaminu gimnazjalnego. Zarówno w części humanistycznej, jak i matematyczno – przyrodniczej wyniki uzyskane przez uczniów Gimnazjum nr 1 plasują się powyżej średniej wojewódzkiej i średniej krajowej. Jedyne wyniki z egzaminu z języka obcego wyszedł nieznacznie poniżej średniej, ale jest on bardzo zbliżony do średniej.

Szczegółowe opisy wyników sprawdzianów dla uczniów klas szóstych szkół podstawowych oraz egzaminów w gimnazjum są dostępne na stronach

internetowych Okręgowej Komisji Egzaminacyjnej w Jaworznie oraz Centralnej Komisji Egzaminacyjnej.

VII Inne ważne informacje

Bardzo ważną kwestią w zakresie strategicznego planowania działań w oświacie jest demografia. W tabeli nr 12 przedstawiono demografię poczynając od rocznika 2007, który w roku szkolnym 2012/2013 rozpoczął realizację obowiązku rocznego przygotowania przedszkolnego (pięciolatek).

Tabela nr 12

OBWÓD	ROCZNIKI									
	2007	2006	2005	2004	2003	2002	2001	2000	1999	1998
SP - 1	25	27	32	32	24	31	21	24	24	23
SP - 2	17	9	13	15	18	16	18	14	22	23
SP - 3	20	15	17	18	18	18	19	23	14	22
SP - 4	35	25	31	24	22	20	35	32	29	19
SP - 5	24	17	18	13	16	14	21	19	16	16
RAZEM	121	93	111	102	98	99	114	112	105	103

Aktualnie obowiązek szkolny sześciolatek został przesunięty do roku 2014. Zatem do tego czasu o ewentualnym posłaniu dziecka sześciolatniego do szkoły decydować będą rodzice. Pomimo przesunięcia obowiązku szkolnego dla sześciolatek utrzymany został obowiązek rocznego przygotowania przedszkolnego dla pięciolatek. Efektem tego jest fakt, że w roku szkolnym 2012/2013 obowiązek taki realizować będą razem pięciolatki oraz sześciolatki, których rodzice nie posłali do szkoły.

**INFORMACJA NR FN.3034.11.2012
BURMISTRZA MIASTA WISŁY**

z dnia 28 sierpnia 2012 r.

w sprawie informacji o przebiegu wykonania budżetu Miasta Wisły, planów finansowych instytucji kultury za I półrocze 2012 r. oraz informacji o kształtowaniu się WPF za I półrocze 2012 r.

Informacja
z wykonania budżetu za I półrocze 2012 roku
część opisowa

I. Dane ogólne:

Rada Miasta Wisły uchwaliła na rok 2012 budżet w wysokości **37.585.736,-zł** po stronie dochodów, zaś po stronie wydatków w kwocie **40.381.848,-zł** w tym plan finansowy zadań zleconych na kwotę **2.455.762,-zł**.

Na różnicę w kwocie **2.796.112,-zł** pomiędzy planowanymi dochodami i wydatkami składały się:

1)	realizacje umów pożyczek oraz planowane zaciągnięcie nowej pożyczki w Wojewódzkim Funduszu Ochrony Środowiska i Gospodarki Wodnej w Katowicach	2 711 016,00 zł
2)	kredyt bankowy	85 096,00 zł
	Razem	2 796 112,00 zł

Po dokonanych zmianach, budżet miasta na dzień 30 czerwca wynosił po stronie dochodów **38.664.604,18 zł**, zaś po stronie wydatków **43.055.522,18 zł**. Różnica pomiędzy planowanymi dochodami i planowanymi wydatkami wynosiła **4.390.918 zł**.

Źródłem pokrycia deficytu budżetu były:

1)	realizacje umów pożyczek oraz planowane zaciągnięcie nowej pożyczki w Wojewódzkim Funduszu Ochrony Środowiska i Gospodarki Wodnej w Katowicach	2 711 016,00 zł
2)	kredyt bankowy	825 000,00 zł
3)	wolne środki jako nadwyżka środków pieniężnych wynikająca z rozliczeń kredytów i pożyczek z lat ubiegłych	854 902,00 zł
	Razem	4 390 918,00 zł

Plan przychodów po zmianach dokonanych w 2012 r. wyniósł **6.576.597,-zł**

1)	pożyczki z Wojewódzkiego Funduszu Ochrony Środowiska i Gospodarki Wodnej	2 711 016,00 zł
2)	kredyt bankowy	825 000,00 zł
3)	wolne środki jako nadwyżka środków pieniężnych wynikająca z rozliczeń kredytów i pożyczek z lat ubiegłych	3 040 581,00 zł
	Razem	6 576 597,00 zł

Wykonanie przychodów za I półrocze 2012 r. wyniósł **4.116.232,19 zł**

1)	pożyczka z Wojewódzkiego Funduszu Ochrony Środowiska i Gospodarki Wodnej	470 000,00 zł
2)	wolne środki jako nadwyżka środków pieniężnych wynikająca z rozliczeń kredytów i pożyczek z lat ubiegłych	3 646 232,19 zł
	Razem	4 116 232,19 zł

Plan rozchodów po zmianach dokonanych w 2012 r. wyniósł **2.185.679,-zł**

1)	splata pozyczek	575 679,00
2)	splata kredytow	1 610 000,00
	Razem	2 185 679,00 zł

Wykonanie rozchodów za I półrocze 2012 r. wyniosło **698.026,-zł**

1)	splata pozyczek	238 026,00
2)	splata kredytow	460 000,00
	Razem	698 026,00 zł

Plan finansowy zadan zleconych po zmianach wynosil **2.484.210,84 zł.**

Różnica między uchwalonymi dochodami na początku roku 2012 łącznie z planem zadan zleconych, a planem po zmianach na dzień 30 czerwca wynosila **1.078.868,18 zł.**

Zmiany planu dochodow wystapily w nastepujacych dzialach:

Dział	Nazwa / źródło dochodu	Plan wg uchwały budżetowej	Plan po zmianach	Różnica
1	2	3	4	5
010	Rolnictwo i łowiectwo	0,00 zł	2 687,31 zł	2 687,31 zł
600	Transport i łączność	370 799,00 zł	1 100 799,00 zł	730 000,00 zł
630	Turystyka	0,00 zł	105 706,70 zł	105 706,70 zł
700	Gospodarka mieszkaniowa	2 647 000,00 zł	2 732 000,00 zł	85 000,00 zł
710	Działalność usługowa	93 500,00 zł	93 500,00 zł	0,00 zł
750	Administracja publiczna	305 776,00 zł	284 049,37 zł	-21 726,63 zł
751	Urzędy naczelnych organów władzy państwowej, kontroli i ochrony prawa oraz sądownictwa	2 100,00 zł	2 380,00 zł	280,00 zł
754	Bezpieczeństwo publiczne i ochrona przeciwpożarowa	26 000,00 zł	44 000,00 zł	18 000,00 zł
756	Dochody od osób prawnych, od osób fizycznych i od innych jednostek nieposiadających osobowości prawnej oraz wydatki związane z ich poborem	20 617 000,00 zł	20 507 421,00 zł	-109 579,00 zł
758	Różne rozliczenia	5 610 113,00 zł	5 643 538,80 zł	33 425,80 zł
801	Oświata i wychowanie	1 092 428,00 zł	1 097 729,00 zł	5 301,00 zł
852	Pomoc społeczna	2 893 233,00 zł	2 943 244,00 zł	50 011,00 zł
854	Edukacyjna opieka wychowawcza	0,00 zł	29 762,00 zł	29 762,00 zł
900	Gospodarka komunalna i ochrona środowiska	3 622 229,00 zł	3 772 229,00 zł	150 000,00 zł
921	Kultura i ochrona dziedzictwa narodowego	201 818,00 zł	201 818,00 zł	0,00 zł

926	Kultura fizyczna	103 740,00 zł	103 740,00 zł	0,00 zł
	Razem	<u>37 585 736,00 zł</u>	<u>38 664 604,18 zł</u>	<u>1 078 868,18 zł</u>

Na kwotę zmiany planu dochodów wpłynęły następujące składniki:
Dochody bieżące:

1)	decyzje Wojewody Śląskiego zmieniające kwoty dotacji celowych:		64 441,31 zł
	<i>na zadania własne gminy</i>	36 273,00 zł	
	<i>na zadania zlecone</i>	28 168,31 zł	
2)	decyzje Dyrektora Delegatury Krajowego Biura Wyborczego w Bielsku-Białej		280,00 zł
3)	Aneksy do Porozumień z Powiatem Cieszyńskim zwiększające dotacje celowe na zadania realizowane na drogach powiatowych		480 000,00 zł
4)	zmniejszenie subwencji ogólnej (część oświatowa)		-16 764,00 zł
5)	promesa dotacji celowej Ministra Spraw Wewnętrznych na usuwanie skutków powodzi		250 000,00 zł
6)	umowy przyznające lub zmieniające wysokość dotacji w ramach programów finansowanych z udziałem środków europejskich "Jablonków-Wiśla na turystycznych ścieżkach transgranicznych "		105 706,70 zł
7)	uchwały Rady Miasta zwiększające dochody własne gminy		189 521,00 zł
	Razem		1 073 185,01 zł

Dochody majątkowe:

1)	umowy z Wojewodą Śląskim przyznające dotacje celowe na rządowy program "Radosna Szkoła"	114 039,80 zł
2)	umowa dotacji z Wojewódzkim Funduszem Ochrony Środowiska i Gospodarki Wodnej w Katowicach (środki przekazano końcem grudnia 2011 r.) "Termomodernizacja Szkoły Podstawowej nr 5 w Jaworniku"	-110 549,00 zł
3)	Promesa dotacji celowej Ministra Spraw Wewnętrznych na opracowanie dokumentacji technicznej (osuwisko w Głębcach)	18 000,00 zł
4)	umowa zmieniająca wysokość dotacji w ramach programów finansowanych z udziałem środków europejskich "Przystosowanie systemu informatycznego gminnej administracji samorządowej do kompleksowego świadczenia usług drogą elektroniczną "	-15 807,63 zł
	Razem	5 683,17 zł

Planowane wydatki zwiększono ciągu okresu sprawozdawczego o łączną kwotę **2.673.674,18 zł.**

Zmiany planu wydatków w poszczególnych działach przedstawiają się następująco:

Dział	Rodzaj wydatku	Plan wg Uchwały budżetowej	Plan po zmianach	Różnica
1	2	3	4	5
010	Rolnictwo i łowiectwo	480,00	3 167,31	2 687,31 zł

020	Leśnictwo	5 500,00	5 500,00	0,00 zł
600	Transport i łączność	1 353 499,00	2 456 739,00	1 103 240,00 zł
630	Turystyka	300 715,00	247 215,00	-53 500,00 zł
700	Gospodarka mieszkaniowa	1 637 348,00	1 898 348,00	261 000,00 zł
710	Działalność usługowa	488 500,00	623 500,00	135 000,00 zł
750	Administracja publiczna	6 210 098,00	6 341 352,87	131 254,87 zł
751	Urzędy naczelnych organów władzy państwowej, kontroli i ochrony prawa oraz sądownictwa	2 100,00	2 380,00	280,00 zł
754	Bezpieczeństwo publiczne i ochrona przeciwpożarowa	292 703,00	397 703,00	105 000,00 zł
757	Obsługa długu publicznego	180 000,00	180 000,00	0,00 zł
758	Różne rozliczenia	705 000,00	411 650,00	-293 350,00 zł
801	Oświata i wychowanie	12 293 096,00	12 802 705,00	509 609,00 zł
851	Ochrona zdrowia	676 000,00	693 750,00	17 750,00 zł
852	Pomoc społeczna	4 823 356,00	4 890 616,00	67 260,00 zł
854	Edukacyjna opieka wychowawcza	396 053,00	430 466,00	34 413,00 zł
900	Gospodarka komunalna i ochrona środowiska	9 444 900,00	9 917 400,00	472 500,00 zł
921	Kultura i ochrona dziedzictwa narodowego	1 319 000,00	1 494 962,00	175 962,00 zł
926	Kultura fizyczna	253 500,00	258 068,00	4 568,00 zł
RAZEM				2 673 674,18 zł

Burmistrz Miasta zgodnie z udzielonym przez Radę Miasta upoważnieniem dysponował rezerwami na nieprzewidziane wydatki, zaplanowanymi w dziale:

758 – Różne rozliczenia w łącznej kwocie

705.000,-zł

w tym:

1)	rezerwa ogólna	260 000,00 zł
2)	rezerwa celowa na wydatki w oświacie	160 000,00 zł
3)	rezerwa celowa na zarządzanie kryzysowe w kwocie	85 000,00 zł
4)	rezerwa celowa na wydatki majątkowe	200 000,00 zł
Razem		705 000,00 zł

Rezerwę ogólną zmniejszono o **160.000,-zł**. Zwiększenia wydatków w poszczególnych rozdziałach, których źródłem jest rezerwa ogólna obrazuje poniższe zestawienie:

Dział	Rozdział	Nazwa	Kwota
630		Turystyka	500,00 zł
	63003	Zadania w zakresie upowszechniania turystyki	500,00 zł
700		Gospodarka mieszkaniowa	20 000,00 zł
	70005	Gospodarka gruntami i nieruchomościami	20 000,00 zł

852		Pomoc społeczna	880,00 zł
	85295	Pozostała działalność	880,00 zł
900		Gospodarka komunalna i ochrona środowiska	10 000,00 zł
	90013	Schroniska dla zwierząt	10 000,00 zł
921		Kultura i ochrona dziedzictwa narodowego	128 620,00 zł
	92195	Pozostała działalność	128 620,00 zł
		Razem	160 000,00 zł

Zmniejszenia rezerwy celowej na wydatki oświaty w kwocie **33.350,-zł** dokonane w I półroczu 2012 r. obrazuje poniższe zestawienie:

Dział	Rozdział	Nazwa	Kwota
801		Oświata i wychowanie	33 350,00 zł
	80101	Szkoły podstawowe	10 000,00 zł
	80104	Przedszkola	3 350,00 zł
	80110	Gimnazja	20 000,00 zł
		Razem	33 350,00 zł

Zmniejszenia rezerwy celowej na wydatki majątkowe w kwocie **100.000,-zł** dokonane w I półroczu 2012 r. obrazuje poniższe zestawienie:

Dział	Rozdział	Nazwa	Kwota
600		Transport i łączność	16 000,00 zł
	60016	Drogi publiczne gminne	16 000,00 zł
750		Administracja publiczna	9 478,00 zł
	75023	Urzędy gmin (miast i miast na prawach powiatu)	9 478,00 zł
801		Oświata i wychowanie	24 180,00 zł
	80195	Pozostała działalność	24 180,00 zł
921		Kultura i ochrona dziedzictwa narodowego	50 342,00 zł
	92195	Pozostała działalność	50 342,00 zł
		Razem	100 000,00 zł

W toku wykonywania budżetu Burmistrz Miasta korzystając z udzielonego przez Radę Miasta upoważnienia podejmował zarządzenia w sprawie przeniesień planu wydatków między rozdziałami i paragrafami w budżecie miasta zgodnie z wnioskami Kierowników komórek organizacyjnych Urzędu Miejskiego oraz jednostek budżetowych.

W wyniku analizy niniejszej informacji oraz wykonania planów finansowych lipca i sierpnia, Burmistrz Miasta Wisły skieruje na wrześniową sesję Rady Miasta propozycje stosownych zmian budżetu.

II. Dochody.

Dochody budżetowe za rok 2012 wykonano w łącznej kwocie **20.390.357,67 zł** co stanowi **52,74%**.
Wykonanie dochodów budżetowych przedstawia poniższe zestawienie:

Dział	Nazwa / źródło dochodu	Plan wg uchwały budżetowej	Plan po zmianach	Wykonanie	% wykon.
1	2	3	4	5	6
010	Rolnictwo i łowiectwo	0,00 zł	2 687,31 zł	5 210,16 zł	193,88%
600	Transport i łączność	370 799,00 zł	1 100 799,00 zł	170 127,86 zł	15,45%
630	Turystyka	0,00 zł	105 706,70 zł	108 640,70 zł	102,78%
700	Gospodarka mieszkaniowa	2 647 000,00 zł	2 732 000,00 zł	946 188,95 zł	34,63%
710	Działalność usługowa	93 500,00 zł	93 500,00 zł	6 814,78 zł	7,29%
750	Administracja publiczna	305 776,00 zł	284 049,37 zł	134 719,00 zł	47,43%
751	Urzędy naczelnych organów władzy państwowej, kontroli i ochrony prawa oraz sądownictwa	2 100,00 zł	2 380,00 zł	1 330,00 zł	55,88%
754	Bezpieczeństwo publiczne i ochrona przeciwpożarowa	26 000,00 zł	44 000,00 zł	12 422,90 zł	28,23%
756	Dochody od osób prawnych, od osób fizycznych i od innych jednostek nieposiadających osobowości prawnej oraz wydatki związane z ich poborem	20 617 000,00 zł	20 507 421,00 zł	10 014 970,64 zł	48,84%
758	Różne rozliczenia	5 610 113,00 zł	5 643 538,80 zł	3 462 732,06 zł	61,36%
801	Oświata i wychowanie	1 092 428,00 zł	1 097 729,00 zł	595 167,42 zł	54,22%
852	Pomoc społeczna	2 893 233,00 zł	2 943 244,00 zł	1 572 275,70 zł	53,42%
854	Edukacyjna opieka wychowawcza	0,00 zł	29 762,00 zł	29 762,00 zł	100,00%
900	Gospodarka komunalna i ochrona środowiska	3 622 229,00 zł	3 772 229,00 zł	3 182 002,28 zł	84,35%
921	Kultura i ochrona dziedzictwa narodowego	201 818,00 zł	201 818,00 zł	147 958,70 zł	73,31%
926	Kultura fizyczna	103 740,00 zł	103 740,00 zł	34,52 zł	0,03%
	Razem	37 585 736,00 zł	38 664 604,18 zł	20 390 357,67 zł	52,74%

Strukturę dochodów budżetowych przedstawia poniższe zestawienie:

		w zł			
	Rodzaj dochodu	Plan	% planu	Wykonanie	% wykonania
	Dochody ogółem	38 664 604,18	-	20 390 357,67	
1.	Dochody bieżące	33 894 057,01	87,66	16 996 122,90	83,35
	subwencja ogólna	5 541 349,00	14,33	3 366 790,00	16,51
	dotacje celowe z budżetu państwa	3 214 698,31	8,31	1 554 138,31	7,62
	środki pochodzące ze źródeł krajowych niepodlegające zwrotowi		0,00		0,00

środki pochodzące z budżetu Unii Europejskiej lub ze źródeł zagranicznych niepodlegające zwrotowi	239 038,70	0,62	123 676,41	0,61
dochody własne w tym dotacje z budżetów innych j.s.t.	24 898 971,00	64,40	11 951 518,18	58,61
2. Dochody majątkowe	4 770 547,17	12,34	3 394 234,77	16,65
dotacje celowe z budżetu państwa	132 039,80	0,34	57 019,90	0,28
środki pochodzące ze źródeł krajowych niepodlegające zwrotowi		0,00		0,00
środki pochodzące z budżetu Unii Europejskiej lub ze źródeł zagranicznych niepodlegające zwrotowi	3 568 507,37	9,23	3 298 197,37	16,18
dochody własne w tym:	1 070 000,00	2,77	39 017,50	0,19
<i>dochody ze sprzedaży majątku</i>	0,00	0,00	93,50	0,00
<i>dochody z tytułu odpłatnego nabycia prawa własności</i>	1 000 000,00	2,59	37 857,00	0,18
<i>dochody z tytułu przekształcenia prawa użytkownictwa wieczystego w prawo własności</i>	70 000,00	0,18	1 067,00	0,01

W dziale 010 – Rolnictwo i łowiectwo zaplanowano dochody bieżące w kwocie **2.687,31 zł**, a wykonano w kwocie **5.210,16 zł** tj. **193,88%**.

1)	z dotacji na zwrot części podatku akcyzowego zawartego w cenie oleju napędowego wykorzystywanego do produkcji rolnej przez producentów rolnych oraz pokrycie kosztów postępowania w sprawie jego zwrotu poniesionych przez gminę	2 687,31 zł
2)	za dzierżawę obwodów łowieckich	2 522,85 zł
	Razem	5 210,16 zł

W dziale 600 – Transport i łączność zaplanowano dochody w kwocie **1.100.799 zł**, a wykonano w kwocie **170.127,86 zł** tj. **15,45%**.

1)	dotacje na utrzymanie dróg powiatowych	163 830,55 zł
2)	odszkodowanie za ul. Jawornik (wpływ od Komornika Sądowego)	1 846,00 zł
3)	odszkodowania za skradziony sprzęt (agregat)	4 451,31 zł
	Razem	170 127,86 zł

W dziale 630 – Turystyka zaplanowano dochody w kwocie **105.706,70 zł**, a wykonano w kwocie **108.640,70 zł** tj. **102,78%**

1)	dotacja celowa w ramach programów finansowanych z udziałem środków europejskich "Jabłonków-Wisła na turystycznych szlakach transgranicznych - etap I"	105 706,70 zł
2)	odszkodowanie za zniszczone tablice informacyjne	2 934,00 zł
	Razem	108 640,70 zł

W dziale 700 – Gospodarka mieszkaniowa zaplanowano dochody w kwocie **2.732.000,-zł**, a wykonano w kwocie **946.188,95 zł** tj. **34,63%**

Dochody bieżące:

1)	dzierżawa terenów będących własnością gminy	94 489,64 zł
2)	najem lokali mieszkalnych	138 146,54 zł
3)	dzierżawa lokali użytkowych	235 341,61 zł
4)	dzierżawa urzędzeń targowych	83 186,08 zł
5)	opłata za wieczyste użytkowanie nieruchomości	196 092,92 zł
6)	odsetki od nieterminowych wpłat	7 477,66 zł
8)	wpływy z usług w mieszkaniach komunalnych	39 757,40 zł
9)	wpływy z usług w lokalach użytkowych	78 804,26 zł
11)	bezumowne korzystanie z terenu	13 592,69 zł
13)	służebność drogi	14 620,00 zł
14)	zastępstwo procesowe i koszty procesowe	5 605,60 zł
15)	pozostałe wpływy (dochód z lat ubiegłych)	150,55 zł
	Razem	907 264,95 zł

Dochody majątkowe:

1)	przekształcenie prawa wieczystego użytkowania w prawo własności	1 067,00 zł
2)	odpłatne nabycia prawa własności nieruchomości (sprzedaż)	37 857,00 zł
	Razem	38 924,00 zł

W dziale 710 – Działalność usługowa zaplanowano dochody w kwocie **93.500,-zł**, a wykonano w kwocie **6.814,78 zł** tj. **7,29%**

opłaty cementarne	6 814,78 zł
-------------------	-------------

W dziale 750 – Administracja publiczna zaplanowano dochody w kwocie **284.049,37,-zł**, a wykonano w kwocie **134.719,00 zł** tj. **47,43%**.

Dochody bieżące:

1)	dotacja celowa na realizację zadań zleconych z zakresu administracji rządowej	37 521,00 zł
2)	dotacja celowa w ramach programów finansowanych z udziałem środków europejskich "Pejzaże polsko słowackie: Wisła-Turcianske Teplice"	20 558,51 zł
3)	wyrównanie z Ministerstwa Finansów na zadanie "Stworzenie publicznych punktów dostępu do Internetu"	5,45 zł
4)	opłaty za zezwolenia na transport	675,00 zł
5)	usługi ksero	1 077,72 zł

6)	reklamy na stronie internetowej Wisły	1 278,00 zł
7)	dochody z lat ubiegłych (odszkodowanie)	329,00 zł
8)	dochody związane z realizacją zadań z zakresu administracji rządowej (informacja adresowa)	13,95 zł
	Razem	61 458,63 zł

Dochody majątkowe:

1)	dotacja celowa w ramach programów finansowanych z udziałem środków europejskich na projekt "Przystosowanie systemu informatycznego gminnej administracji samorządowej do kompleksowego świadczenia usług drogą elektroniczną"	73 192,37 zł
2)	sprzedaż złomu	68,00 zł
	Razem	73 260,37 zł

W dziale 751 Urzędy naczelnych organów władzy państwowej, kontroli i ochrony prawa oraz sądownictwa zaplanowano dochody w kwocie **2.380,-zł**, a wykonano w kwocie **1.330 zł** tj. **55,88%**

1)	prowadzenie stałego rejestru wyborców	1 050,00 zł
2)	dotacja na finansowanie kosztów niszczenia dokumentów z wyborów do Sejmu i Senatu	280,00 zł
	Razem	1 330,00 zł

W dziale 754 – Bezpieczeństwo publiczne i ochrona przeciwpożarowa zaplanowano dochody w kwocie **44.000,-zł**, a wykonano w kwocie **12.422,90 zł** tj. **28,23%**

Dochody bieżące:

1)	mandaty nakładane przez Straż Miejską	11 397,40 zł
2)	dotacja celowa na realizację zadań z zakresu obrony cywilnej	1 000,00 zł
	Razem	12 397,40 zł

Dochody majątkowe:

sprzedaż złomu (OSP Centrum - sprzęt strażacki)	25,50 zł
---	----------

W dziale 756 – Dochody od osób prawnych, od osób fizycznych i od innych jednostek nie posiadających osobowości prawnej oraz wydatki związane z ich poborem realizowane są dochody z tytułu podatków i opłat oraz z udziału gminy w podatkach stanowiących dochód budżetu państwa. Zaplanowane w tym dziale dochody w kwocie **20.507.421,-zł** wykonano w wysokości **10.014.970,64 zł** co stanowi **48,84%** planu.

Dochody od osób prawnych, od osób fizycznych i od innych jednostek nieposiadających osobowości prawnej oraz wydatki związane z ich poborem		Plan po zmianach	Wykonanie	% wykon.
0010	Podatek dochodowy od osób fizycznych	6 635 171,00 zł	2 806 301,00 zł	42,29%
0020	Podatek dochodowy od osób prawnych	150 000,00 zł	93 659,42 zł	62,44%
0310	Podatek od nieruchomości	9 550 000,00 zł	5 147 225,08 zł	53,90%
0320	Podatek rolny	24 000,00 zł	19 717,20 zł	82,16%
0330	Podatek leśny	110 000,00 zł	63 638,81 zł	57,85%
0340	Podatek od środków transportowych	315 000,00 zł	122 544,36 zł	38,90%
0350	Podatek od działalności gospodarczej osób fizycznych, opłacany w formie karty podatkowej	50 000,00 zł	28 543,40 zł	57,09%
0360	Podatek od spadków i darowizn	90 000,00 zł	157 976,39 zł	175,53%
0410	Wpływy z opłaty skarbowej	60 000,00 zł	27 947,00 zł	46,58%
0430	Wpływy z opłaty targowej	800 000,00 zł	284 990,00 zł	35,62%
0440	Wpływy z opłaty miejscowej	750 000,00 zł	382 465,10 zł	51,00%
0460	Wpływy z opłaty eksploatacyjnej	265 000,00 zł	141 650,64 zł	53,45%
0480	Wpływy z opłat za zezwolenia na sprzedaż napojów alkoholowych	675 250,00 zł	490 852,13 zł	72,69%
0490	renta planistyczna, opłata adiacencka	85 000,00 zł	0,00 zł	0,00%
0500	podatek od czynności cywilnoprawnych	800 000,00 zł	164 273,31 zł	20,53%
0560	zaległości z podatków zniesionych	20 000,00 zł	17 744,04 zł	88,72%
0570	kary i grzywny - osoby fizyczne	4 000,00 zł	1 913,30 zł	47,83%
0590	zwrot kosztów postępowania administracyjnego	6 000,00 zł	5 448,64 zł	90,81%
0690	opłata za zajęcie pasa drogowego	20 000,00 zł	24 721,38 zł	123,61%
0910	odsetki od nieterminowych wpłat podatków	90 000,00 zł	27 038,93 zł	30,04%
0920	pozostałe odsetki		283,21 zł	
0970	wpływy z różnych dochodów		11,30 zł	
2680	rekompensaty utraconych dochodów w podatkach i opłatach lokalnych,	8 000,00 zł	6 026,00 zł	75,33%
Razem		20 507 421,00 zł	10 014 970,64 zł	48,84%

Zestawiając wykonanie w/w dochodów z analogicznym okresem roku ubiegłego oraz dynamiką wzrostu w II półroczu 2011 roku, niższe od planowanych wykonano dochody głównie w podatku od czynności cywilnoprawnych oraz odsetek od nieterminowych wpłat podatku; natomiast wyższe w podatku od spadków i darowizn oraz opłat za zajęcie pasa drogowego.

W I półroczu 2012 r. nie uzyskano wpływów z renty planistycznej oraz opłaty adiacenckiej, planuje się ich realizację w II półroczu.

W I półroczu 2012 r. gmina udzieliła ulg i zwolnień w podatkach:

1)	od nieruchomości (na podstawie uchwały Rady Miasta)		355 896,00 zł
2)	obniżenie górnych stawek podatków		478 027,80 zł
	<i>podatek od nieruchomości</i>	432 468,31 zł	
	<i>podatek od środków transportowych</i>	45 559,49 zł	
3)	(Decyzje Burmistrza Miasta na podstawie ustawy - Ordynacja Podatkowa)		12 828,50 zł
	podatek od spadków i darowizn - osoby fizyczne		
	- <i>umorzenia zaległości podatkowych</i>	6 731,00 zł	
	- <i>rozłożenia na raty, odroczenie terminu płatności</i>	6 097,50 zł	
	Razem		846 752,30 zł

W dziale 758 – Różne rozliczenia planowane są dochody z subwencji oraz z odsetek od środków na rachunkach bankowych. Zaplanowano dochody w kwocie **5.643.538,80 zł**, a wykonano w kwocie **3.462.732,06 zł** tj. **61,36%**. Gmina otrzymała subwencje oraz osiągnęła inne dochody w następujących kwotach:

Dochody bieżące:

1)	część oświatowa subwencji ogólnej	3 179 272,00 zł
2)	część wyrównawcza subwencji ogólnej	187 518,00 zł
3)	dochody z tytułu odsetek od środków na rachunku bankowym	71 647,04 zł
4)	sumy do wyjaśnienia	-799,88 zł
	Razem	3 437 637,16 zł

Dochody majątkowe:

dotacja celowa Wojewody Śląskiego w ramach programu rządowego "Radosna Szkoła" (refundacja środków) na modernizację placu zabaw przy SP-5	25 094,90 zł
---	--------------

W dziale 801 – Oświata i wychowanie zaplanowano dochody w kwocie **1.097.729 zł**, a wykonano w kwocie **595.167,42 zł** tj. **54,22%**

Dochody bieżące:

1)	najem i dzierżawa składników majątkowych w placówkach oświatowych	57 738,30 zł
2)	odsetki na rachunku bankowym	2 615,68 zł
3)	"wsad do kotła" oraz opłata administracyjna - stołówki szkolne	267 765,10 zł
5)	"wsad do kotła" - stołówki przedszkolne	85 090,80 zł
6)	opłata administracyjna za przedszkola i stołówki szkolne	83 081,00 zł
7)	refundacja nauki religii	522,48 zł
8)	pozostałe dochody	1 395,70 zł
9)	zwrot części niewykorzystanej zaliczki z roku 2011 dotacji celowej w ramach programów finansowanych z udziałem środków europejskich na zadanie „Komputer jest dobry na wszystko”	-2 588,80 zł
	Razem	495 620,26 zł

Dochody majątkowe:

1)	dotacja celowa w ramach Rządowego Programu wspierania w latach 2009-2014 organów prowadzących w zapewnieniu bezpiecznych warunków nauki, wychowania i opieki w klasach I-III szkół podstawowych – „Radosna szkoła”	31 925,00 zł
2)	dotacje celowe w ramach programów finansowanych z udziałem środków europejskich „Budowa Sali gimnastycznej i wielofunkcyjnego boiska sportowego dla Zespołu Szkół Nr 1”	67 622,16 zł
	Razem	99 547,16 zł

W dziale 852 – Pomoc społeczna podstawowy dochód stanowią dotacje Wojewody na realizację zadań zleconych z zakresu opieki społecznej oraz wpływy za usługi opiekuńcze. Zaplanowano dochody w **2.943.244,-zł**, a wykonano w kwocie **1.572.275,70 zł** tj. **53,42%**

1)	dotacje celowe na realizację zadań zleconych	1 202 990,00 zł
2)	dotacje celowe na realizację zadań własnych	279 848,00 zł
3)	odpłatność za usługi opiekuńcze	19 060,80 zł
4)	odsetki od świadczeń rodzinnych i funduszu alimentacyjnego	5 387,99 zł
5)	odsetki	874,84 zł
6)	pozostałe dochody	9,24 zł
7)	zwrot świadczeń rodzinnych i funduszu alimentacyjnego za ubiegłe lata	17 590,90 zł
8)	wpłaty od komornika z tytułu zaliczki alimentacyjnej	1 222,98 zł
9)	wpłaty z tytułu funduszu alimentacyjnego (część należna budżetowi gminy)	8 030,16 zł
10)	odpłatność za pobyt w domu pomocy społecznej	37 260,79 zł
	Razem	1 572 275,70 zł

W dziale 854 – Edukacyjna opieka wychowawcza zaplanowano dochody w kwocie **29.762,-zł**, a wykonano w kwocie **29.762,-zł** tj. **100%**

dotacja celowa z budżetu państwa na dofinansowanie zadań własnych z przeznaczeniem na pomoc socjalną dla uczniów	29 762,00 zł
--	--------------

W dziale 900 – Gospodarka komunalna i ochrona środowiska zaplanowano dochody w kwocie **3.772.229,-zł**, a wykonano w kwocie **3.182.002,28 zł** tj. **84,35%**.
Dochody bieżące:

1)	częściowy zwrot amortyzacji urządzeń kanalizacyjnych	120 000,00 zł
2)	wpłaty Urzędu Marszałkowskiego dotyczące ochrony środowiska	26 689,10 zł
3)	opłaty za reklamę	25 745,90 zł
4)	odsetki	143,14 zł
	Razem	172 578,14 zł

Dochody majątkowe:

dotacja celowa (zaliczka) w ramach programów finansowanych z udziałem środków europejskich na projekt „Rozbudowa sieci wodociągowej i kanalizacji sanitarnej aglomeracji Wisła”	3 009 424,14 zł
---	-----------------

W dziale **921 – Kultura i ochrona dziedzictwa narodowego** zaplanowano dochody w kwocie **201.818 zł**, a wykonano w kwocie **147.958,70 zł** tj. **73,31%**. Dochody realizowano z następujących źródeł:

dotacja celowa w ramach programów finansowanych z udziałem środków europejskich na projekt „Rozwój infrastruktury okołoturystycznej miasta Wisły”	147 958,70 zł
---	---------------

W dziale **926 – Kultura fizyczna i sport** zaplanowano dochody w kwocie **103.740,-zł**, a wykonano w kwocie **34,52 zł** tj. **0,03%**.

Dochody bieżące:

odsetki od dotacji na wyodrębnionym rachunku bankowym	34,52 zł
---	----------

Wykonanie dochodów budżetowych za I półrocze 2012 r. zawiera załącznik nr 1 do sprawozdania w szczególności zgodnej z uchwałą budżetową.

III. Wydatki.

Wydatki budżetowe zarówno na zadania własne jak i zlecone gminie planowane na kwotę **43.055.522,18 zł** wykonano w łącznej kwocie **18.142.506,72 zł** co stanowi **42,14%** planu. Realizację wydatków przedstawia poniższe zestawienie:

w zł					
Dział	Rodzaj wydatku	Plan wg Uchwały budżetowej	Plan po zmianach	Wykonanie	% wykon.
1	2	3	4	5	6
010	Rolnictwo i łowiectwo	480,00	3 167,31	3 048,44	96,25
020	Leśnictwo	5 500,00	5 500,00	0,00	0,00
600	Transport i łączność	1 353 499,00	2 456 739,00	673 078,83	27,40
630	Turystyka	300 715,00	247 215,00	61 297,57	24,80
700	Gospodarka mieszkaniowa	1 637 348,00	1 898 348,00	831 224,34	43,79
710	Działalność usługowa	488 500,00	623 500,00	23 181,13	3,72
750	Administracja publiczna	6 210 098,00	6 341 352,87	3 150 717,61	49,69
751	Urzędy naczelnych organów władzy państwowej, kontroli i ochrony prawa oraz sądownictwa	2 100,00	2 380,00	280,00	11,76
754	Bezpieczeństwo publiczne i ochrona przeciwpożarowa	292 703,00	397 703,00	228 905,42	57,56
757	Obsługa długu publicznego	180 000,00	180 000,00	81 769,41	45,43
758	Różne rozliczenia	705 000,00	411 650,00	0,00	0,00
801	Oświata i wychowanie	12 293 096,00	12 802 705,00	6 292 038,47	49,15
851	Ochrona zdrowia	676 000,00	693 750,00	178 812,46	25,77
852	Pomoc społeczna	4 823 356,00	4 890 616,00	2 227 781,84	45,55
854	Edukacyjna opieka wychowawcza	396 053,00	430 466,00	228 644,23	53,12
900	Gospodarka komunalna i ochrona środowiska	9 444 900,00	9 917 400,00	3 080 409,32	31,06
921	Kultura i ochrona dziedzictwa narodowego	1 319 000,00	1 494 962,00	952 787,00	63,73
926	Kultura fizyczna	253 500,00	258 068,00	128 530,65	49,80
RAZEM		40 381 848,00	43 055 522,18	18 142 506,72	42,14

Struktura wydatków budżetowych wg rodzajów wydatków przedstawia się następująco:

w zł				
Rodzaj wydatku	Plan	% planu	Wykonanie	% wykonania
Wydatki ogółem	43 055 522,18	-	18 142 506,72	-
a/ majątkowe	10 384 108,00	24,12	2 571 843,32	14,18
- Inwestycje i zakupy inwestycyjne (własne)	3 640 990,00	8,46	817 195,45	4,50
- Inwestycje i zakupy inwestycyjne (na programy finans. art. 5 ust 1 pkt 2 i 3)	6 743 118,00	15,66	1 754 647,87	9,67
b/ bieżące	32 671 414,18	75,88	15 570 663,40	85,82
Wydatki jednostek budżetowych	26 878 413,18	62,43	12 740 189,09	70,22
- wydatki na wynagrodz. i składki od nich naliczane	15 406 517,87		7 668 688,04	

- wydatki związane z realizacją zadań statutowych jednostek budżetowych	11 471 895,31		5 071 501,05	
Wydatki na dotacje na zadania bieżące	1 858 909,00	4,32	1 111 188,59	6,12
Świadczenia na rzecz osób fizycznych	3 517 141,00	8,17	1 554 071,14	8,57
Wydatki na programy finansowane z udziałem środków o których mowa w art.. 5 ust. 1 pkt 2 i 3	236 951,00	0,55	83 445,17	0,46
Wydatki na obsługę długu jst	180 000,00	0,42	81 769,41	0,45

W dziale 010 – Rolnictwo i łowiectwo planowane wydatki w kwocie **3.167,31 zł** zrealizowano w kwocie **3.048,44 zł** w tym na:

1.	składka do Izby Rolniczej	361,13 zł
2.	zwrot części podatku akcyzowego zawartego w cenie oleju napędowego wykorzystywanego do produkcji rolnej przez producentów rolnych oraz pokrycie kosztów postępowania w sprawie jego zwrotu poniesionych przez gminy	2 687,31 zł
	Razem	3 048,44 zł

W dziale 020 – Leśnictwo. Zaplanowano wydatki w kwocie **5.500,-zł**, wydatki zostaną zrealizowane w II półroczu 2012 r. na zakup paszy dla zwierzyny leśnej dla kół łowieckich oraz sadzonek drzew i krzewów.

W dziale 600 – Transport i łączność planowane wydatki w kwocie **2.456.739,-zł** wykonano w kwocie **673.078,83 zł** w tym na:

1. Na utrzymanie dróg powiatowych wydatkowano:

1)	zimowe utrzymanie (odsnieżanie)	123 016,62 zł
2)	zimowe utrzymanie (solanka)	87 251,43 zł
3)	remonty cząstkowe dróg powiatowych	79 995,50 zł
4)	pozostałe usługi	3 716,75 zł
5)	ubezpieczenie OC dróg powiatowych	800,00 zł
	Razem	294 780,30 zł

2. Na drogi gminne wydatkowano:

Wydatki bieżące:

1)	utrzymanie Gospodarki Komunalnej	12 806,23 zł
2)	zakup materiałów	52 266,24 zł
	<i>w tym:</i>	
	materiał kamienny	38 025,10 zł
	grys	2 688,93 zł
	emulsja asfaltowa	1 877,48 zł
	szyby do wiat przystankowych	1 229,98 zł
	znaki drogowe	2 745,36 zł
	materiały na budowę odwodnień	1 461,24 zł
	bieżące zakupy	4 238,15 zł

3)	pozostałe usługi		32 791,10 zł
	transport materiałów do remontu dróg	13 483,96 zł	
	praca koparko-ładowarką	3 111,78 zł	
	koszenie poboczy dróg	1 028,50 zł	
	GPS (abonament)	287,82 zł	
	montaż szyb w wiatkach przystankowych	319,80 zł	
	czyszczenie kanalizacji	413,09 zł	
	wykonanie dokumentacji do przetargu	3 444,00 zł	
	przeгляд mostów	4 797,00 zł	
	pozostałe usługi	5 905,15 zł	
4)	remonty cząstkowe dróg		199 969,96 zł
5)	ubezpieczenie dróg i przystanków		4 943,00 zł
	Razem		302 776,53 zł

Wydatki majątkowe:

1)	plyty „Jomb”	15 867,00 zł
2)	zakup skraparki do asfaltu	55 965,00 zł
3)	zadanie „Modernizacja dróg gminnych” (wykonano aktualizację dokumentacji projektowej na remont drogi gminnej ul. Biała Wisetka)	3 690,00 zł
	Razem	75 522,00 zł

3. Na usuwanie kłesk żywiołowych zaplanowano **250.000,-zł** z przyznanej przez Wojewodę Śląskiego promesy z przeznaczeniem na remont drogi ul. Sosnowej oraz drogi Oś. Skolnity. Zadanie zostanie zrealizowane w II półroczu 2012 r.

W dziale 630 – Turystyka na zaplanowaną kwotę **247.215,-zł** w zrealizowano zadania na kwotę **61.297,57 zł**.

1. Zadania w zakresie upowszechniania turystyki

Wydatki bieżące:

Projekt dofinansowany z dotacji w ramach programów finansowanych z udziałem środków europejskich „Jabłonek - Wisła na turystycznych ścieżkach transgranicznych - etap II” (projekt zakończono, w dniu 1 czerwca nastąpiło oficjalne otwarcie ścieżki zdrowia)	7 281,00 zł
---	-------------

Wydatki majątkowe:

Projekt dofinansowany z dotacji w ramach programów finansowanych z udziałem środków europejskich „Jabłonek - Wisła na turystycznych ścieżkach transgranicznych - etap II” (projekt zakończono, w dniu 1 czerwca nastąpiło oficjalne otwarcie ścieżki zdrowia)		17 441,35 zł
środki europejskie	13 898,95 zł	
środki własne	3 542,40 zł	

2. Pozostała działalność
Wydatki bieżące:

1)	tworzenie infrastruktury turystycznej		6 401,43 zł
	zakup materiałów i wyposażenia (nagrody w konkursie "Mieszkam w Beskidach"))	264,44 zł	
	zakup usług	6 136,99 zł	
	- naprawa tablic na ścieżce pieszo-rowerowej		
	- koszty noclegu podczas szkoleń IT		
	- koszt wydruku ulotek "Beskidzkie Listobranie" i "Wisła za Połowę"		
	- reklama w magazynie "Beskidy"		
	- Spotkanie Wójtów i Burmistrzów "Beskidzkiej 5"		
	- wyjazd do Chorzowa na "Dzień z rzemiosłem i folklorem "Beskidzkiej 5""		
2)	MTB Beskidy, czyli rowerem przez Europę – utworzenie i promocja tras kolarstwa górskiego – etap 3” - koszt wypisów z ewidencji gruntów		173,79 zł
3)	dotacje dla stowarzyszeń		30 000,00 zł
	Razem		36 575,22 zł

Dotacje dla stowarzyszeń:

Wnioskodawca	Nazwa zadania	Kwota przekazana
Polskie Towarzystwo Turystyczno - Krajoznawcze Oddział w Wiśle	Prowadzenie punktu informacji turystycznej	1 400,00 zł
	Cykl rajdów turystycznych	5 700,00 zł
	Znakowanie szlaków turystycznych i spacerowych	5 855,00 zł
	Jubileuszowy Rajd z okazji 50-lecia Miasta Wisły	3 700,00 zł
	Sesja popularno naukowa z okazji jubileuszu 25-lecia Koła Przewodników Terenowych i Beskidzkich przy Oddziale PTTK "Wisła" w Wiśle	2 000,00 zł
	Akcja "Przewodnik Czekaj"	5 345,00 zł
Górskie Ochotnicze Pogotowie Ratunkowe - Grupa Beskidzka	Wspieranie organizacji zapewniających bezpieczeństwo osób przebywających w górach i na szlakach górskich - zakup ekwipunku	3 500,00 zł
Cieszyńskie Stowarzyszenie Agroturystyczne "Natura" Koło w Wiśle	Gościinna agroturystyczna jako przykład promocji agroturystyki poprzez walory kulinarne regionu	2 500,00 zł
Razem		30 000,00 zł

Wydatki majątkowe zaplanowano na kwotę **63.500,-zł**, wydatków nie poniesiono.
Planowane zadania zostaną zrealizowane w II półroczu 2012 r.

W dziale 700 – Gospodarka mieszkaniowa zaplanowano wydatki na kwotę **1.898.348**, a wydatkowano **831.224,34 zł**:

1. Gospodarka gruntami i nieruchomościami
wydatki bieżące:

1)	opłata roczna z tytułu wieczystego użytkowania nieruchomości Skarbu Państwa położonych przy ul. Kopydło	7 454,27 zł
2)	opłaty sądowe i inne	8 828,00 zł
3)	wykonanie operatów szacunkowych nieruchomości i prace geodezyjne	19 080,98 zł
4)	wypisy i wyrisy ze Starostwa oraz opłaty notarialne	5 409,62 zł
5)	Podatek od nieruchomości	54 000,00 zł
6)	odszkodowania za grunty zajęte pod drogami gminnymi	128 519,33 zł
	Razem	223 292,20 zł

Wydatki majątkowe:

Nabywanie nieruchomości na własność Gminy Wisła		77 490,00 zł
boczny odcinek ul. Malinka - Zieleńska Polana	36 120,00 zł	
fragment ul. Ochorowicza	41 370,00 zł	
	Razem	77 490,00 zł

2. Pozostała działalność
wydatki bieżące:

utrzymanie budynków komunalnych		362 565,47 zł
zakup materiałów do remontów, narzędzi, części samochodowych, paliwa do samochodu służbowego i kosiarek	13 051,07 zł	
zakup energii (woda, gaz, energia elektryczna do budynków komunalnych)	170 521,19 zł	
zakup usług remontowych w budynkach komunalnych	55 297,59 zł	
<i>między innymi:</i>		
- ocieplenie budynku Kopydło 99		
- usuwanie awarii instalacji kanalizacyjnej na ul. Dziechcinka 4		
Optymalizacja energetyczna mienia komunalnego	24 600,00 zł	
ubezpieczenie budynków mieszkalnych i użytkowych oraz ubezpieczenie samochodu służbowego	11 397,00 zł	
odszkodowanie za brak zapewnienia lokalu socjalnego przekazane Poczcie Polskiej	36 527,24 zł	
zakup usług pozostałych w tym wywóz nieczystości, nadzory inwestorskie, przegląd i czyszczenie przewodów kominowych, przeglądy techniczne budynków komunalnych, abonament GPS	51 171,38 zł	
	Razem	362 565,47 zł

Wydatki majątkowe:

1)	Adaptacja budynków przy ul. Kopydło na cele mieszkaniowe	167 876,67 zł
2)	Zakup kotłów CO na Reymonta 2b	2 460,00 zł
	Razem	170 336,67 zł

W dziale 710 – Działalność usługowa zaplanowano wydatki w kwocie **623.500,-zł.**

Wydatkowano środki w kwocie **23.181,13 zł** na:

1. Plany zagospodarowania przestrzennego
wydatki bieżące:

opracowanie zmiany planu miejscowego zagospodarowania przestrzennego między innymi dla tzw. obszarów bez planu (koszt ogłoszeń prasowych)	1 876,55 zł
---	-------------

2. Plany zagospodarowania przestrzennego
wydatki bieżące:

pomiary i inne usługi geodezyjne	4 955,00 zł
----------------------------------	-------------

3. Cmentarze
wydatki bieżące:

utrzymanie cmentarza komunalnego		16 349,58 zł
koszt energii elektrycznej i wody	12 680,37 zł	
montaż zbiornika i pompy wody	2 429,25 zł	
przeгляд techniczny budynku oraz usługi wywozu nieczystości płynnych	239,96 zł	
koszty ubezpieczenia cmentarza komunalnego i budynku przedpożrebowego	1 000,00 zł	
Razem		16 349,58 zł

W dziale 750 – Administracja publiczna. zaplanowano kwotę **6.341.352,87 zł**, a wydatkowano **3.150.717,61 zł** na:

1. Urzędy wojewódzkie
wydatki bieżące:

1)	administracja zlecona		35 847,67 zł
	wynagrodzenia i pochodne	34 942,00 zł	
	zakup materiałów, koszt telefonów	905,67 zł	
2)	utrzymanie łącza PESEL-NET		4 674,00 zł
	Razem		40 521,67 zł

2. Rady gmin (miast i miast na prawach powiatu)
wydatki bieżące:

funkcjonowanie Rady Miasta		85 658,62 zł
koszty reprezentacyjne miasta	7 780,47 zł	
wydatki Rady Miasta	6 202,15 zł	
w tym: koszt obsługi gastronomicznej komisji i sesji Rady Miasta 4.500,-zł		
diety radnych	71 676,00 zł	

3. Urzędy gmin (miast i miast na prawach powiatu). W urzędzie miejskim jest zatrudnionych 86 osób na 84,63 etatu w tym:

- a) Straż Miejska -10 etatów ,
- b) Referat Gospodarki Komunalnej
 - 6 etatów pracownicy umysłowi,
 - 10 etatów pracownicy fizyczni,
 - 2 osoby roboty publiczne.

W innych gminach strażnicy miejscy oraz służby komunalne często funkcjonują jako odrębne jednostki organizacyjne.

Zatrudnienie wzrosło o 1 etat (Referat Gospodarki i Środowiska).

wydatki bieżące:

1)	wynagrodzenia i pochodne		2 403 537,63 zł
	- płace Gospodarki Komunalnej	238 922,01 zł	
	- płace Straż Miejska	252 067,33 zł	
	- płace pracownika - dowożenie dzieci niepełnosprawnych	23 303,15 zł	
	- płace w pozostałych komórkach organizacyjnych	1 709 653,02 zł	
	- prowizja za inkaso opłaty miejscowej	28 572,25 zł	
	- prowizja za inkaso opłaty targowej - Klub „Wisła-Ustroniana”	143 634,67 zł	
	- prowizja za inkaso opłaty targowej - WCK oraz inkasent	7 385,20 zł	
2)	wydatki urzędu		188 372,59 zł
	- zakup materiałów i wyposażenia	136 091,55 zł	
	- zakup usług remontowych	1 068,00 zł	
	- zakup usług zdrowotnych	280,00 zł	
	- utrzymanie e-SOD (system obiegu dokumentów)	7 085,78 zł	
	- zakup usług dostępu do sieci Internet	1 904,04 zł	
	- zakup usług telefonii komórkowej	10 317,35 zł	
	- zakup usług telefonii stacjonarnej	12 265,85 zł	
	- podróże służbowe krajowe	17 876,38 zł	
	- koszty postępowania sądowego	1 483,64 zł	
3)	wydatki referatu GK		3 953,11 zł
	- zakup materiałów i wyposażenia	3 703,11 zł	
	- zakup usług zdrowotnych	250,00 zł	
4)	wydatki związane z poborem podatków		40 180,39 zł
	- zakup materiałów i wyposażenia	4 570,68 zł	
	- koszty postępowania sądowego	7 670,96 zł	
	- zakup usług pozostałych (głównie usługi pocztowe)	27 938,75 zł	
5)	ubezpieczenie pojazdu służbowego oraz budynku urzędu		6 256,00 zł

6)	koszty egzekucji należności budżetowych		2 612,10 zł
7)	ubezpieczenie od odpowiedzialności cywilnej		13 515,00 zł
8)	pozostałe usługi		46 495,32 zł
9)	opłaty pocztowe		17 169,71 zł
10)	zakup energii		51 132,66 zł
	- energia elektryczna	14 215,99 zł	
	- woda	35 263,44 zł	
	- gaz	1 653,23 zł	
11)	odpisy na ZFŚS		81 225,00 zł
12)	kursy i szkolenia		20 665,20 zł
13)	świadczenia osób fizycznych (ekwiwalenty za pranie odzieży)		525,00 zł
	Razem		2 875 639,71 zł

wydatki majątkowe:

<i>Wiślański e-Urząd. Modernizacja platformy informatycznej Urzędu Miejskiego w Wiśle celem wdrożenia nowoczesnych e-usług dostępnych dla społeczeństwa</i> - dokumentacja aplikacyjna o dofinansowane ze środków UE	22 140,00 zł
Zabezpieczenie sieci komputerowej	9 477,15 zł
Razem	31 617,15 zł

4. Promocja jednostek samorządu terytorialnego.
wydatki bieżące:

1)	wydatki na promocję miasta	39 649,32 zł
2)	utrzymanie strony internetowej, infokiosków	6 234,14 zł
	Razem	45 883,46 zł

5. Pozostała działalność
wydatki bieżące:

składki Gminy do różnych organizacji		71 397,00 zł
składki na Związek Komunalny Ziemi Cieszyńskiej	10 671,00 zł	
składki na Stowarzyszenie „Olza	15 726,00 zł	
składki na Stowarzyszenie „Śląsk-Beskidy”	30 000,00 zł	
składka na Wiślańską Organizację Turystyczną	15 000,00 zł	

W dziale 751 Urzędy naczelných organów władzy państwowej, kontroli i ochrony prawa oraz sądownictwa zaplanowano środki pochodzące z dotacji na prowadzenie stałego rejestru wyborców, dotacji na finansowanie kosztów niszczenia dokumentów z wyborów do Sejmu i Senatu.

Na zaplanowaną kwotę **2.380,-zł** wydatkowano **280,-zł** na:

1. realizacja wydatków kosztów prowadzenie stałego rejestru wyborców nastąpi w II półroczu 2012 r.

2. Wybory do Sejmu i Senatu
wydatki bieżące:

koszty niszczenia dokumentów z wyborów do Sejmu i Senatu	280,00 zł
--	-----------

W dziale 754 – Bezpieczeństwo publiczne i ochrona przeciwpożarowa zaplanowano łącznie **397.703,-zł** na realizację zadań. Wykonano wydatki w kwocie **228.905,42 zł** w tym na:

1. Ochotnicze Straże Pożarne
wydatki bieżące:

1)	wynagrodzenia i pochodne od wynagrodzeń (<i>wynagrodzenia kierowców oraz Komendanta Miejskiego</i>)	11 980,64
2)	ekwiwalenty za udział w szkoleniach i działaniach ratowniczych	11 016,00
3)	wydatki na działalność statutową (<i>utrzymanie budynków OSP, zapewnienie gotowości bojowej jednostek, zakup paliwa i sprzętu, ubezpieczenia, podatek od nieruchomości</i>)	94 045,72
	Razem	117 042,36

wydatki majątkowe:

Dotacja celowa dla Ochotniczej Straży Pożarnej w Wiśle Malince na dofinansowanie zakupu samochodu pożarniczego	84 958,35 zł
--	--------------

2. Obrona cywilna
wydatki bieżące:

konserwacja systemu alarmowego	987,00 zł
--------------------------------	-----------

3. Straż gminna (miejska)
wydatki bieżące:

1)	ekwiwalenty za pranie odzieży roboczej	1 050,00 zł
2)	utrzymanie strażników	10 538,26 zł
3)	utrzymanie samochodu	6 151,75 zł
4)	pozostałe wydatki straży	6 847,61 zł
	Razem	24 587,62 zł

4. Zarządzanie kryzysowe
wydatki bieżące:

zakup sprzętu na potrzeby zarządzania kryzysowego	1 330,09 zł
---	-------------

W dziale 757 – Obsługa długu publicznego wydatkowano kwotę **81.769,41 zł** na spłatę odsetek od pożyczek zaciągniętych na zakończone zadania z zakresu ochrony środowiska, budowę sali gimnastycznej oraz zadaszania amfiteatru.

W dziale 758 – Różne rozliczenia w planie znajdują się nierozdysponowane części rezerw w łącznej kwocie **411.650,-zł**:

1)	rezerwa ogólna	126 650,00 zł
2)	rezerwa celowa na wydatki w oświacie	100 000,00 zł
3)	rezerwa celowa na zarządzanie kryzysowe w kwocie	85 000,00 zł
4)	rezerwa celowa na wydatki majątkowe	100 000,00 zł
	Razem	411 650,00 zł

W dziale 801 – Oświata i wychowanie na zaplanowaną kwotę **12.802.705,-zł** wydatkowano łącznie **6.292.038,47 zł**.

W placówkach oświatowych finansowano w szczególności wydatki bieżące na wynagrodzenia i pochodne od wynagrodzeń, energię, zakupy środków czystości i materiałów biurowych, usługi telekomunikacyjne i ubezpieczenia.

Zatrudnienie oraz liczbę uczniów w placówkach oświatowych na dzień 30.06.2012 r. przedstawia poniższe zastawienie:

Placówka	Zespół Szkół Nr 1			Szkoly Podstawowe Nr 2, 3,4 i 5	Przedszkola
	SP Nr 1	Gimnazjum	Razem		
Ilość oddziałów	7	13	20	29	7
w tym kl. "0"	0	0	0	5	2
Ilość uczniów	173	271	444	549	165
w tym kl. "0"	0	0	0	93	42
Ilość etatów			64,73	85,43	27,42
w tym pedag.			49,73	56,93	14,17

W Przedszkolu Nr 2 zwiększono zatrudnienie o 0,5 etatu (pomoc dla dzieci).

Rozdział 80101 - Szkoły podstawowe

W Wiśle funkcjonuje 5 szkół podstawowych, w tym jedna w Zespole Szkół nr 1.

Na zaplanowaną kwotę po zmianach **6.291.869,-zł** wykonano **2.771.005,69 zł** wydatki bieżące:

1)	wynagrodzenia i pochodne od wynagrodzeń	2 135 812,82 zł
2)	wydatki związane z realizacją zadań statutowych	623 601,61 zł
3)	świadczenia osób fizycznych (stypendia)	7 549,00 zł
4)	dotacje dla Miasta Ustroń - finansowanie lekcji religii prowadzone dla dzieci z Wisły	1 680,66 zł
	Razem	2 768 644,09 zł

Zestawienie ważniejszych wydatków statutowych:

1)	Remonty w tym:		52 053,15 zł
	<i>malowanie /SP-3/</i>	15 864,70 zł	
	<i>remont instalacji elektrycznej /SP-3/</i>	14 129,63 zł	
	<i>malowanie /SP-4/</i>	6 027,00 zł	
	<i>malowanie /SP-5/</i>	16 031,82 zł	
2)	Usługi w tym:		54 699,61 zł
	<i>wywóz nieczystości</i>	17 818,67 zł	
	<i>odśnieżanie dachu</i>	7 627,48 zł	
	<i>montaż wyłącznika /SP-5/</i>	2 300,00 zł	
	<i>usługi BHP</i>	900,00 zł	
	<i>konserwacje i przeglądy</i>	6 197,68 zł	
	<i>remont instalacji wodno-kanalizacyjnej</i>	2 680,44 zł	
	<i>bieżące naprawy i usługi</i>	17 175,34 zł	
3)	Zakupy w tym:		94 276,96 zł
	<i>meble do klas</i>	5 700,57 zł	
	<i>sprzęt komputerowy</i>	18 345,00 zł	
	<i>materiały panele i inne</i>	26 420,61 zł	
	<i>środki czystości, artykuły biurowe</i>	21 979,17 zł	
	<i>kserokopiarki SP-2, ZS nr 1</i>	5 491,00 zł	
	<i>pościel /SP-2/</i>	3 959,40 zł	
	<i>zbiornik do wody ciepłej ZS nr 1</i>	3 049,56 zł	
	<i>rolety i żaluzje /SP-3, SP-2/</i>	4 493,01 zł	
	<i>pomoce dydaktyczne i książki do biblioteki</i>	4 838,64 zł	
4)	Media /energia elektryczna, gaz, woda/		200 493,51 zł
5)	Koszty telefonów i Internetu		9 450,29 zł
6)	Szkolenia i delegacje		5 986,09 zł
7)	Ubezpieczenie mienia		9 316,00 zł
8)	Badania profilaktyczne		243,00 zł
	Razem		426 518,61 zł

Wydatki na remonty zostaną zrealizowane w okresie wakacyjnym zgodnie z planem finansowym. Badania okresowe zostaną wykonane przed rozpoczęciem roku szkolnego natomiast wydatki na pomoce dydaktyczne są w trakcie realizacji:

- zakup sprzętu multimedialnego - SP-2
- zakup komputerów - SP-4.

wydatki majątkowe:

1)	Poprawa zagospodarowania otoczenia SP-4 (dokumentacja)	1 205,40 zł
2)	Poprawa zagospodarowania otoczenia SP-5 (dokumentacja)	1 156,20 zł
	Razem	2 361,60 zł

Realizacja nastąpi w II półroczu 2012 r.

Wydatki majątkowe w zakresie programu "Cyfrowa szkoła" nie zostaną zrealizowane, ponieważ wnioski szkół nie zostały wylosowane do dofinansowania przez Wojewodę Śląskiego.

Rozdział 80103 – Oddziały przedszkolne w szkołach podstawowych

Na zaplanowaną kwotę **391.628,-zł** wydatkowano łącznie **182.912,44** w tym na:
wydatki bieżące:

1)	wynagrodzenia i pochodne od wynagrodzeń	170 888,04 zł
2)	wydatki związane z realizacją zadań statutowych	12 024,40 zł
	Razem	182 912,44 zł

Wydatki majątkowe w zakresie adaptacji pomieszczeń dla dzieci przedszkolnych realizowane są przez Miejski Zespół Ekonomiczno-Administracyjny Szkół w okresie wakacyjnym w związku z drugim oddziałem przedszkolnym w SP oraz powstającym od września 2012 r. Zespołem Szkolno-Przedszkolnym Nr 1.

Rozdział 80104 – Przedszkola

Wydatki realizowane były przez cztery przedszkola. Na zaplanowaną kwotę **1.614.863-zł** wydatkowano **848.745,90 zł**

wydatki bieżące:

1)	wynagrodzenia i pochodne od wynagrodzeń		533 100,46 zł
2)	wydatki związane z realizacją zadań statutowych		191 912,90 zł
3)	dotacje - finansowanie kosztów z tytułu uczęszczania dzieci z Wisły do niepublicznych przedszkoli		123 732,54 zł
	niepubliczne przedszkole w Ustroniu "Chatka Puchatka"	8 847,20 zł	
	niepubliczne przedszkole w Istebnej	2 078,10 zł	
	niepubliczne przedszkole "Stumilowy Las" w Wiśle Jaworniku	112 807,24 zł	
	Razem		848 745,90 zł

Dzieci uczęszczające do niepublicznych placówek w I półroczu 2012 roku

Niepubliczne przedszkole	Miejscowość	ilość dzieci
"Stumilowy Las "	Wisła	28
"Chatka Puchatka"	Ustroń	3
"Św. Józefa"	Istebna	1
"Smerfokolandia"	Istebna (od czerwca)	1

Zestawienie ważniejszych wydatków statutowych:

1)	Remonty w tym:		28 685,79 zł
	remontowo-malarskie /P-2/	22 845,29 zł	
	wymiana okien i malowanie /P-3/	5 840,50 zł	
2)	Usługi w tym:		27 587,95 zł
	wywóz nieczystości	5 081,78 zł	
	wykonanie mebli, regałów /P-2/	13 029,23 zł	
	uszywanie pościeli /P-3/	1 800,23 zł	
	wymiana drzwi, /P-2/	826,00 zł	
	obudowa kaloryferów/P-2/	750,00 zł	
	naprawa leżaków /P-2/	1 000,00 zł	
	przeglądy i konserwacje	845,00 zł	
	pozostałe usługi, naprawy	4 255,71 zł	
3)	Zakupy w tym:		36 786,97 zł
	meble /P-3/	3 416,20 zł	
	kserokopiarka /P-3/	1 700,00 zł	
	lodówka i pralka /P-3/	2 085,00 zł	
	szafki, krzesła, blaty /P-2/	5 946,00 zł	
	krzeselka /P-1/	1 524,00 zł	
	zabawki, materiały do zajęć	5 251,38 zł	
	pomoce do zajęć	3 701,84 zł	
	środki czystości, papier i artykuły biurowe	10 111,50 zł	
	pozostałe materiały	3 051,05 zł	
4)	Media /energia elektryczna, gaz, woda/		49 576,10 zł
5)	Koszty telefonów i Internetu		3 754,96 zł
6)	Szkolenia i delegacje		1 024,13 zł
7)	Ubezpieczenie mienia		782,00 zł
8)	Badania profilaktyczne		497,00 zł
	Razem		148 694,90 zł

Rozdział 80110 - Gimnazja

Plan wydatków wyniósł 2.147.780,-zł, wykonano 1.169.149,98 zł na:

wydatki bieżące:

1)	wynagrodzenia i pochodne od wynagrodzeń		996 813,20 zł
2)	wydatki związane z realizacją zadań statutowych		171 496,78 zł
3)	świadczenia osób fizycznych (stypendia)		840,00 zł
	Razem		1 169 149,98 zł

Zestawienie ważniejszych wydatków statutowych:

1)	Usługi w tym:		13 028,36 zł
	<i>wywóz nieczystości</i>	5 212,73 zł	
	<i>wstęp na basen</i>	5 065,20 zł	
	<i>pozostałe usługi</i>	2 750,43 zł	
2)	Zakupy w tym:		7 181,58 zł
	<i>materiały do napraw</i>	771,70 zł	
	<i>rejestrator</i>	3 339,45 zł	
	<i>książki do biblioteki</i>	1 208,16 zł	
	<i>środki czystości i biurowe</i>	1 862,27 zł	
4)	Media /energia elektryczna, gaz, woda/		63 685,91 zł
5)	Koszty telefonów i Internetu		3 309,79 zł
6)	Szkolenia i delegacje		1 416,14 zł
7)	Ubezpieczenie mienia		3 000,00 zł
	Razem		91 621,78 zł

Rozdział 80113 – Dowożenie uczniów do szkół

Obowiązkiem gminy jest zapewnienie dojazdu dzieci do szkół, jeżeli odległość od miejsca zamieszkania ucznia do szkoły jest większa od 3 km lub 4 km (w zależności od typu szkoły).

Uczniowie dowożeni są do szkół zgodnie ze złożonym oświadczeniem rodziców o odległości od miejsca zamieszkania do placówki zweryfikowanym przez szkoły.

Wydatki na ten cel zaplanowano w kwocie **156.820,-zł.** a wydatkowano kwotę **80.248,70 zł.**

wydatki bieżące:

Lp.	Nazwa placówki	Wykonanie
1)	Zespół Szkół Nr 1 Centrum	66 592,37 zł
2)	Szkoła Podstawowa Nr 2 Czarne	10 729,88 zł
3)	Szkoła Podstawowa Nr 3 Malinka	940,14 zł
4)	Szkoła Podstawowa Nr 4 Głębce	1 580,06 zł
5)	Miejski Zespół Ekonomiczno-Administracyjny Szkół w Wiśle (MGM Skoczów – bilet miesięczny dla ucznia szkoły specjalnej)	406,25 zł
	Razem	80 248,70 zł

Rozdział 80114 – Zespoły obsługi ekonomiczno-administracyjnej szkół

Obsługę administracyjną, finansową i organizacyjną placówek oświatowych prowadzi Miejski Zespół Ekonomiczno-Administracyjny Szkół przy zatrudnieniu 7 pracowników administracyjnych oraz ½ etatu opiekunki dzieci niepełnosprawnych podczas przewozu do ośrodków rehabilitacyjnych i ½ etatu pracownika obsługi - sprzątaczką. Nie zaszły żadne zmiany w zatrudnieniu. Zaplanowane koszty funkcjonowania Zespołu wynosiły **557.304,-zł.** a wykonanie wyniosło **273.634,02 zł.**

wydatki bieżące:

1)	wynagrodzenia i pochodne od wynagrodzeń	205 712,90 zł
2)	wydatki związane z realizacją zadań statutowych	67 921,12 zł
	Razem	273 634,02 zł

Zestawienie ważniejszych wydatków statutowych:

1)	Usługi w tym:		9 251,01 zł
	wywóz nieczystości	773,00 zł	
	opłata za programy komputerowe	1 590,39 zł	
	montaż sieci informatycznej	2 527,80 zł	
	naprawy i usługi	2 188,84 zł	
	pozostałe	2 170,98 zł	
2)	Zakupy w tym:		9 594,75 zł
	materiały biurowe, tonery	4 778,89 zł	
	papa na taras	1 905,00 zł	
	pozostałe	2 910,86 zł	
3)	Media /energia elektryczna, gaz, woda/		27 246,92 zł
4)	Koszty telefonów i Internetu		2 065,14 zł
5)	Szkolenia i delegacje		1 416,14 zł
6)	Badania profilaktyczne		408,00 zł
7)	Ubezpieczenie mienia		7 894,00 zł
	Razem		57 875,96 zł

Rozdział 80146 – Doksztalcanie i doskonalenie nauczycieli

Zaplanowano wydatki w wysokości **48.500,-zł**, a wydatkowano **19.340,55 zł**. Sfinansowano:

wydatki bieżące:

1)	kursy i szkolenia	14 813,00 zł
2)	dopłata do czesnego	2 500,00 zł
3)	delegacje na warsztaty i kursy	2 027,55 zł
	Razem	19 340,55 zł

Dofinansowania do czesnego zostało zrealizowane zgodnie ze złożonymi wnioskami.

Płatności za delegacje, kursy i szkolenie realizuje się bieżąco według potrzeb placówek.

Rozdział 80148 – Stołówki szkolne i przedszkolne

Przy każdej szkole podstawowej i przedszkolu działa stołówka, która przygotowuje posiłki dla uczniów, dzieci uczęszczających do przedszkola, pracowników szkół i przedszkoli. W stołówkach szkolnych wydawane są obiady, natomiast w przedszkolach śniadania, obiady i podwieczorki.

Zaplanowano wydatki w wysokości **1.215.078,-zł**, a wydatkowano środki na prowadzenie stołówek szkolnych w kwocie **638.353,15 zł** na:

wydatki bieżące:

1)	wynagrodzenia i pochodne od wynagrodzeń	388 286,91 zł
2)	wydatki związane z realizacją zadań statutowych	295 066,24 zł
	Razem	683 353,15 zł

Zestawienie ważniejszych wydatków statutowych:

1)	konserwacje, naprawy, usługi		2 016,47 zł
2)	Zakupy w tym:		274 371,77 zł
	środki żywności - przedszkola	78 088,96 zł	
	środki żywności - szkoły	187 546,59 zł	
	pozostałe zakupy	8 736,22 zł	
	Razem		276 388,24 zł

Liczba osób korzystających ze stołówek szkolnych i przedszkolnych

Lp	Placówka oświatowa	Liczba osób	
		Razem	w tym pracownicy
1.	Zespół Szkół Nr 1	262	18
2.	SP Nr 2	63	11
3.	SP Nr 3	81	5
4.	SP Nr 4	138	4
5.	SP Nr 5	98	10
	Razem szkoły	642	48
6.	Przedszkole Nr 1	28	4
7.	Przedszkole Nr 2	62	6
8.	Przedszkole Nr 3	50	10
9.	Przedszkole Integracyjne	29	5
	Razem Przedszkola	169	25

W rozdziale **80195 – Pozostała działalność** zaplanowano wydatki związane z dowożeniem dzieci niepełnosprawnych do ośrodków rehabilitacyjnych, na projekty finansowane ze środków europejskich, na program wspierania edukacji uzdolnionych dzieci i młodzieży w Gminie Wiśła oraz na sfinansowania prac komisji kwalifikacyjnych i egzaminacyjnych do rozpatrzenia wniosków nauczycieli o wyższy stopień awansu zawodowego.

Zaplanowano wydatki w wysokości **378.836,-zł**, a wydatkowano **263.648,04 zł** na:

wydatki bieżące:

1)	dowożenie dzieci niepełnosprawnych do ośrodków		46 851,42 zł
2)	projekty finansowane ze środków europejskich		62 616,62 zł
	„Komputer jest dobry na wszystko”	3 500,00 zł	
	Comenius ” Zdrowy styl życia” ZS Nr 1	5 391,99 zł	
	Comenius ”Uczenie się przez całe życie” SP-2	53 724,63 zł	

3)	koszty prac komisji kwalifikacyjnych i egzaminacyjnych do rozpatrzenia wniosków nauczycieli o wyższy stopień awansu zawodowego		0, 00 zł
4)	nagroda im. Bujaka		0,00 zł
	Razem		109 468,04 zł

Projekt COMENIUS "*Uczenie się przez całe życie*" w Szkole Podstawowej Nr 2 Wisła-Czarne realizowany w latach 2010-2012 otrzymał dofinansowanie w wysokości 100% wydatków przy czym przekazano dotychczas 80% tj. 61.873,60 zł , 20 % w kwocie 15.638,86 zł zostanie przekazane po rozliczeniu projektu. Cały projekt zamknął się w kwocie 77.512,46 zł i zgodnie z umową zakończył się 31 lipca 2012 roku. Zrealizowano wyjazdy do Francji, Irlandii oraz Niemiec tzw. mobilności i zakupiono materiały i pomoce do realizacji projektu.

Projekt COMENIUS "*Zdrowy styl życia*" w Zespole Szkół nr 1 realizowany w latach 2011-2013 otrzymał dofinansowanie w wysokości 100% wydatków, przy czym przekazano dotychczas 80% tj. 66.668,80 zł Został zrealizowany wyjazd do Bułgarii, zakupiono pomoce do realizacji projektu i materiały. Dotychczas zostały zaangażowane środki Gminy w wysokości 8.667,20 zł.

Komisje kwalifikacyjne i egzaminacyjne do rozpatrzenia wniosków nauczycieli o wyższy stopień awansu zawodowego odbędą się w II półroczu. Nagroda im. Jana Bujaka ewentualnie zostanie przyznana w październiku.

wydatki majątkowe:

Zakup samochodu do przewozu dzieci niepełnosprawnych	154 180,00 zł
--	---------------

Szczegółowe wykonanie planów wydatków w poszczególnych placówkach oświatowych zawierają załączniki nr 14a-g.

W dziale 851 – Ochrona zdrowia na zaplanowaną kwotę **693.750,-zł** wydatkowano **178.812,46 zł**.

Rozdział 85149 – Programy polityki zdrowotnej.

Zaplanowano wydatki w wysokości **18.500,-zł** na programy profilaktyki zdrowotnej.

Zrealizowano wydatki w kwocie **7.213,76 zł** na:

wydatki bieżące:

1)	zakup publikacji na „Tydzień Zdrowia”		1 459,31 zł
2)	działania z zakresu promocji zdrowia (druk plakatów i ulotek)		381,30 zł
3)	programy profilaktyki zdrowotnej		5 373,15 zł
	- wynagrodzenia i pochodne	1 554,15 zł	
	- zakup usług	3 819,00 zł	
	Razem		7 213,76 zł

Rozdział 85153 – Zwalczanie narkomanii. Zaplanowano wydatki w kwocie **13.800,-zł** na realizację programu zwalczania narkomanii.

Zrealizowano wydatki w kwocie **4.140,-zł** na:

wydatki bieżące:

pozalekcyjne zajęcia dla dzieci w szkole	4 140,00 zł
--	-------------

Rozdział 85154 – Przeciwdziałanie alkoholizmowi

Wydatki zaplanowano na kwotę **661.450,-zł** wykonano w kwocie **167.458,70 zł**. Z zaplanowanych wydatków realizowano następujące zadania wynikające z Programu Profilaktyki i Rozwiązywania Problemów Alkoholowych:

wydatki bieżące:

1)	dofinansowanie „Zielonych szkół”		7 800,00 zł
2)	pozalekcyjne zajęcia w świetlicach szkolnych		39 743,31 zł
	<i>wynagrodzenia i pochodne</i>	<i>25 686,91 zł</i>	
	<i>zakup żywności, Fundusz Świadczeń Socjalnych</i>	<i>14 056,40 zł</i>	
3)	koszty finansowania komisji Rozwiązywania Problemów Alkoholowych		1 040,00 zł
4)	organizacja kolonii letniej		5 850,00 zł
5)	dofinansowanie działalności instytucji oraz stowarzyszeń związanych z rozwiązywaniem problemów alkoholowych (dotacje)		12 468,00 zł
6)	pomoc terapeutyczna i rehabilitacyjna dla osób uzależnionych		62,20 zł
7)	przegląd i modernizacja placów zabaw		4 906,50 zł
8)	dożywianie dzieci w szkołach (44 dzieci – 4.256 posiłków)		24 756,80 zł
9)	prowadzenie zespołu informacyjno-konsultacyjnego ds. rozwiązywania problemów rodziny		70 831,89 zł
	Razem		167 458,70 zł

W planie wydatków majątkowych jest zadanie „Modernizacja placów zabaw”, które będzie realizowane w II półroczu.

W dziale 852 – Pomoc społeczna na zaplanowaną kwotę **4.890.616,-zł** na zadania własne i zlecone wydatkowano **2.227.781,84 zł**.

Ze środków własnych gminy w dziale **852** wydano na opiekę społeczną łączną kwotę **748.103,44 zł**

1)	funkcjonowanie Zespołu Interdyscyplinarnego	1 909,05 zł
2)	realizacja zasiłków celowych po zdarzeniach losowych (2 osoby)	6 500,00 zł
3)	wypłaty zasiłków celowych	12 827,50 zł
4)	finansowanie dożywiania (obiady oraz zasiłki celowe na zakup żywności)	19 966,30 zł
5)	ubezpieczenie zdrowotne za osoby pobierające zasiłek stały	539,75 zł
6)	wypłaty 210 dodatków mieszkaniowych	46 946,73 zł
7)	koszty usług opiekuńczych (bez wynagrodzeń opiekunek)	1 698,40 zł
8)	koszty utrzymania Miejskiego Ośrodka Pomocy Społecznej	426 797,88 zł

9)	koszty pobytu w Domach Pomocy Społecznej	214 803,65 zł
10)	zakup paczek i organizacja „Spotkania seniorów”	15 989,14 zł
11)	pozostałe wydatki	125,04 zł
	Razem	748 103,44 zł

Z dotacji celowych przekazanych przez Wojewodę Śląskiego na realizację zadań zleconych w łącznej kwocie **1.202.990,-zł** finansowano wydatki w wysokości **1.178.624,19 zł** w tym na:

1)	zasiłki rodzinne – 4.150 świadczeń	354 302,00 zł
2)	dodatki do zasiłków rodzinnych	242 526,20 zł
3)	zasiłki pielęgnacyjne – 1.274 świadczeń	194 922,00 zł
4)	świadczenia pielęgnacyjne – 229 świadczenia	117 278,00 zł
5)	składki emerytalno rentowe dla 30 osób	22 353,48 zł
6)	koszty zatrudnienia pracowników do prowadzenia świadczeń rodzinnych i funduszu alimentacyjnego.	30 209,74 zł
7)	składki na ubezpieczenia zdrowotne dla 16 osób	4 091,90 zł
8)	świadczenie z Funduszu Alimentacyjnego – 422 świadczenia	150 700,65 zł
9)	jednorazowa zapomoga z tytułu urodzenia dziecka dla 52 osób	52 000,00 zł
10)	inne wydatki bieżące związane z wypłatą zasiłków	3 670,22 zł
11)	pomoc finansowa dla osób pobierających świadczenia pielęgnacyjne	11 300,00 zł
12)	nienależnie pobrane świadczenia rodzinne i świadczenia z funduszu alimentacyjnego wypłacone i odzyskane w roku 2012 przekazane na wznowienie wydatków	-4 730,00 zł
	Razem	1 178 624,19 zł

Z dotacji celowych na zadania własne gminy w łącznej wysokości **279.848,-zł** dofinansowano wydatki w wysokości: **269.715,99 zł**

1)	zasiłki okresowe dla 63 osób	43 141,29 zł
2)	zasiłki stałe dla 36 osób	73 726,70 zł
3)	ubezpieczenie zdrowotne dla 28 osób	5 200,00 zł
4)	wydatki osobowe pracowników socjalnych	76 926,00 zł
5)	dożywianie (obiady oraz zasiłki celowe na zakup żywności)	70 722,00 zł
	Razem	269 715,99 zł

Do wydatków działu 852 należą również:

1)	zwroty dotacji do Wojewody wykorzystanych niezgodnie z przeznaczeniem lub pobranych w nadmiernej wysokości	17 290,90 zł
----	--	--------------

2)	odsetki od dotacji wykorzystanych niezgodnie z przeznaczeniem lub pobranych w nadmiernej wysokości	5 214,72 zł
3)	koszty prac społecznie użytecznych	8 832,60 zł
	Razem	31 338,22 zł

Na funkcjonowanie Miejskiego Ośrodka Pomocy Społecznej wydatkowano łącznie **503.723,88 zł** i sfinansowano:

1)	wynagrodzenia i pochodne od wynagrodzeń	443 219,86 zł
2)	zakup materiałów, artykułów biurowych	16 942,70 zł
3)	koszty delegacji pracowników	2 302,02 zł
4)	opłaty pocztowe, telefon, usługi	7 200,23 zł
5)	zakup usług zdrowotnych	80,00 zł
6)	koszt energii	12 110,78 zł
7)	fundusz świadczeń socjalnych pracowników	3 357,73 zł
8)	szkolenia pracowników	4 221,10 zł
9)	pozostałe wydatki	14 289,46 zł
	Razem	503 723,88 zł

W Miejskim Ośrodku Pomocy Społecznej w I półroczu 2012 roku pracowało:

- 6 opiekunek (5³/₄ etatu)
- 7 pracowników socjalnych
- 2 psychologów (1¹/₂ etatu) - w tym 1 etat od 01.05.2012 r.
- 1 specjalista pracy z rodziną (logopeda)
- 1 kierownik
- 1 księgowy
- 1 kasjer
- 4 pracowników biurowych

W I półroczu 2012 roku zawarto 3 umowy zlecenia na łączną wartość **19.155,-zł**.

W dziale 854 – Edukacyjna opieka wychowawcza zaplanowano wydatki na utrzymanie świetlic szkolnych oraz na pomoc materialną dla uczniów w łącznej kwocie **430.466,-zł**. Poniesiono wydatki w kwocie **228.644,23 zł** tj. **53,12%** między innymi na:

1. funkcjonowanie świetlic szkolnych - rozdział 85401 **197.629,63 zł**
w tym na:

1)	wynagrodzenia i pochodne od wynagrodzeń	182 012,96 zł
2)	pozostałe wydatki	804,67 zł
3)	Zakładowy Fundusz Świadczeń Socjalnych	14 803,00 zł
	Razem	197 620,63 zł

2. pomoc materialną dla uczniów - rozdział 85415. Na zaplanowaną kwotę **54.762,-zł** zrealizowano **31.014,60 zł**.

Środki na pomoc materialną dla uczniów pochodzą z:

1)	dotacji z budżetu państwa na dofinansowanie świadczeń pomocy materialnej dla uczniów o charakterze socjalnym w ramach Narodowego Programu Stypendialnego w tym „Wyprawka szkolna”	29 762,00 zł
2)	środków własnych gminy	24 990,00 zł
	Razem	54 752,00 zł

Ze środków tych sfinansowano:

1)	stypendia (55 decyzji)	26 994,24 zł
2)	zwrot dotacji z tytułu nienależnie pobranych świadczeń	4 010,36 zł
3)	odsetki o dotacji	10,00 zł
	Razem	31 014,60 zł

W dziale 900 – Gospodarka komunalna i ochrona środowiska na zaplanowaną kwotę **9.917.000,-zł** wydatkowano **3.080.409,32 zł**.

Na gospodarkę ściekową i ochronę wód w rozdziale 90001 wydatkowano środki w kwocie **1.910.292,19 zł** w tym na:

wydatki bieżące:

1)	opłaty za zajęcie pasa drogowego i korzystanie ze środowiska	10 603,37 zł
2)	zakup energii oraz różne opłaty	2 803,64 zł
3)	dotacje do zadań proekologicznych	3 711,13 zł
4)	„Rozbudowa sieci wodociągowej i kanalizacji sanitarnej aglomeracji Wisła – etap III” (<i>promocja projektu</i>)	13 628,55 zł
	Razem	30 746,69 zł

wydatki majątkowe:

1)	modernizacja oczyszczalni ścieków – zakup wyposażenia (zakup pompy do piaskownika)		19 926,00 zł
2)	„Rozbudowa sieci wodociągowej i kanalizacji sanitarnej aglomeracji Wisła - etap III”		1 859 619,50 zł
	środki europejskie	1 740 748,92 zł	
	środki własne	118 870,58 zł	
	Razem		1 879 545,50 zł

Na gospodarkę odpadami w rozdziale 90002 zaplanowano **5.000,-zł**, a wydatkowano **153,10 zł** na:

zakup nagród na konkursy ekologiczne	153,10 zł
--------------------------------------	-----------

Na oczyszczenie miasta w rozdziale 90003 zaplanowano **1.350.000,-zł**, a wydatkowano **820.291,77 zł**

1)	zimowe utrzymanie dróg gminnych		620 703,81 zł
	zakup i transport żużla	5 610,45 zł	
	abonament GPS	5 418,74 zł	
	odśnieżanie	609 319,59 zł	
	sól drogowa	355,03 zł	
2)	letnie utrzymanie dróg gminnych		199 034,48 zł
3)	zakup materiałów (worki na śmieci, kosz, rękawice i inne)		553,48 zł
	Razem		820 291,77 zł

Na zielen miejską w rozdziale 90004 zaplanowano **200.000,-zł**, a wydatkowano **53.980,77 zł**.
Poniesiono wydatki:

1)	utrzymanie zieleni, obsady kwiatów, koszenie trawy, koszenie poboczy	28 596,45 zł
2)	zakup kwiatów i wież kwiatowych	19 150,40 zł
3)	nasadzenia zastępcze (zakup sadzonek drzew i krzewów)	2 009,88 zł
4)	zakup paliwa i części do kosiarek, drobnych materiałów, kory	4 224,04 zł
	Razem	53 980,77 zł

W rozdziale **90013 - Schroniska dla zwierząt** zaplanowano **52.000,-zł**, a wykonano wydatki w kwocie **15.339,50 zł**. na:

1)	utrzymanie psów w schronisku	10 965,50 zł
2)	użyłizacja zwłok bezdomnych zwierząt	4 374,00 zł
	Razem	15 339,50 zł

Na oświetlenie ulic, placów i mostów w rozdziale 90015 zaplanowano **630.000,-zł**, a wydatkowano **269.064,31 zł**

Ze środków tych sfinansowano:

1)	koszt energii elektrycznej	199 060,20 zł
2)	usługi oświetleniowe	69 558,37 zł
3)	usługi pozostałe	445,74 zł
	Razem	269 064,31 zł

W pozostałej działalności w rozdziale 90095 zaplanowano wydatki w łącznej kwocie **20.900,-zł**, a wydatkowano **11.287,68 zł** na:

wydatki bieżące:

obsługa targowiska	1 778,98 zł
--------------------	-------------

wydatki majątkowe:

„Wiślański szlak przyrodniczy - ochrona u źródeł” Poniesiono koszty przygotowania i złożenia dokumentacji aplikacyjnej	9 508,70 zł
--	-------------

W dziale 921 – Kultura i ochrona dziedzictwa narodowego na zaplanowaną kwotę **1.494.962,-zł** wydatkowano **952.787 zł** na:

1. Domy i ośrodki kultury, świetlice i kluby:

Wydatki bieżące:

dotacja dla Wiślańskiego Centrum Kultury	577 080,00 zł
--	---------------

2. Biblioteki:

Wydatki bieżące:

dotacja dla Miejskiej Biblioteki Publicznej	182 345,00 zł
---	---------------

3. Ochrona zabytków i opieka nad zabytkami

Wydatki realizowane będą w II półroczu 2012 r.

4. Pozostała działalność:

Wydatki bieżące:

1)	Nagroda Miasta Wisły		2 800,00 zł
2)	wykonanie statuetek		2 500,00 zł
3)	rozliczenie projektu "Rozwój infrastruktury okolicy turystycznej Miasta Wisły" (zgodnie z umową o dofinansowanie)		128 620,00 zł
4)	organizacja imprez kulturalnych i upowszechnianie folkloru i tradycji		2 100,00 zł
5)	dotacje		7 000,00 zł
	Towarzystwo Kulturalne Zespołu Pieśni i Tańca w Wiśle	5 000,00 zł	
	Parafia Ewangelicko-Augsburska w Wiśle Centrum	2 000,00 zł	
	Razem		143 020,00 zł

Wydatki majątkowe:

Rozliczenie projektu "Rozwój infrastruktury okolicy turystycznej Miasta Wisły" (zgodnie z umową o dofinansowanie)	50 342,00 zł
---	--------------

W dziale 926 – Kultura fizyczna i sport na zaplanowaną kwotę **258.068,-zł** wykonano **128.530,65 zł** na:

Wydatki bieżące:

1)	dotacje dla fundacji i stowarzyszeń		26 600,00 zł
2)	organizacja imprez sportowych		43 279,38 zł
3)	stypendia sportowe		2 191,00 zł
4)	ubezpieczenie imprez sportowych i urządzeń sportowo – rekreacyjnych		777,00 zł
5)	wydatki na sport w szkole		28 115,87 zł
	<i>koszty organizacji zawodów</i>	18 231,77 zł	
	<i>wydatki związane ze sportem w szkołach</i>	9 884,10 zł	
6)	opłata za wyłączenie gruntów z produkcji leśnej pod skocznię w Malince		6 567,40 zł
	Razem		107 530,65 zł

W planowanych wydatkach na sport ujęto dotacje dla fundacji i stowarzyszeń na realizację zadań własnych gminy w kwocie **40.000,-zł**. W wyniku przeprowadzonego konkursu przyznano i przekazano dotacje w kwocie **26.600,-zł**:

Wnioskodawca	Nazwa zadania	Kwota przekazana
Integracyjne Stowarzyszenie Sportu i Rehabilitacji „Start” Wisła	Gramy bo lubimy - szkolenie, organizacja i uczestnictwo w meczach koszykarskich dziewcząt	6 000,00
	„Piłka nożna Żaków”	2 500,00
Wiślańskie Stowarzyszenie Sportowe	„Piłkarski Turniej Dolin o Puchar Burmistrza Miasta Wisły”	9 000,00
	„Halowy Turniej Piłki Nożnej o Puchar Burmistrza Miasta Wisły”	2 000,00
Stowarzyszenie Rehabilitacji Kultury Fizycznej Turystyki i Integracji Osób Niepełnosprawnych	Zawody strzeleckie	1 600,00
Uczniowski Klub Sportowy "Wisła Centrum"	Szkolenie judo i jujitsu	5 500,00
	Razem	26 600,00

wydatki majątkowe:

System monitoringu do części sportowej "Jonidło"	21 000,00 zł
--	--------------

Szczegółowe zestawienie wykonanych wydatków zawiera załącznik nr 2 do informacji.

Wydatki na inwestycje zaplanowane w łącznej kwocie **10.384.108,-zł** wykonano w kwocie **2.571.843,32 zł** co stanowi **14,18%** planu wydatków ogółem. Szczegółowy wykaz inwestycji zawiera załącznik nr 10 do niniejszej informacji.

Plan i wykonanie dochodów za I półrocze 2012 r.

Dział	Nazwa / źródło dochodu	Plan wg uchwały budżetowej			Plan po zmianach			Wykonanie			
		ogółem	w tym:		ogółem	w tym:		ogółem	w tym:		% wykon.
			bieżące	majątkowe		bieżące	majątkowe		bieżące	majątkowe	
1	2	3	4	5	6	7	8	9	10	11	12
010	Rolnictwo i łowiectwo	0,00	0,00	0,00	2 687,31	2 687,31	0,00	5 210,16	5 210,16	0,00	193,88%
	wpływy z różnych dochodów (§ 0970)	0,00			0,00			2 522,85	2 522,85		
	dotacja celowa na zadania zlecone (§ 2010)	0,00			2 687,31	2 687,31		2 687,31	2 687,31		100,00%
600	Transport i łączność	370 799,00	370 799,00	0,00	1 100 799,00	1 100 799,00	0,00	170 127,86	170 127,86	0,00	15,45%
	wpływy z różnych dochodów (§ 0970)	0,00			0,00	0,00		6 297,31	6 297,31		
	dotacja celowa na zadania własne (§ 2030)	0,00			250 000,00	250 000,00		0,00	0,00		0,00%
	dotacja celowa - drogi powiatowe (§ 2320)	370 799,00	370 799,00		850 799,00	850 799,00		163 830,55	163 830,55		19,26%
630	Turystyka	0,00	0,00	0,00	105 706,70	105 706,70	0,00	108 640,70	108 640,70	0,00	102,78%
	wpływy z różnych dochodów (§ 0970)	0,00			0,00	0,00		2 934,00	2 934,00		
	dotacje celowe w ramach programów finansowanych z udziałem środków europejskich (§ 2007) "Jabłonków-Wisła na turystycznych ścieżkach transgranicznych - etap I"	0,00			105 706,70	105 706,70		105 706,70	105 706,70		100,00%
700	Gospodarka mieszkaniowa	2 647 000,00	1 577 000,00	1 070 000,00	2 732 000,00	1 662 000,00	1 070 000,00	946 188,95	907 264,95	38 924,00	34,63%
	opłaty za użytkowanie wieczyste (§ 0470)	150 000,00	150 000,00		185 000,00	185 000,00		196 092,92	196 092,92		106,00%
	dochody z dzierżawy i najmu (§ 0750)	1 200 000,00	1 200 000,00		1 200 000,00	1 200 000,00		551 163,87	551 163,87		45,93%
	Wpływy z tytułu przekształcenia prawa użytkowania wieczystego przysługującego osobom fizycznym w prawo własności (§ 0760)	70 000,00		70 000,00	70 000,00		70 000,00	1 067,00		1 067,00	1,52%
	sprzedaż mienia gminnego (§ 0770)	1 000 000,00		1 000 000,00	1 000 000,00		1 000 000,00	37 857,00		37 857,00	3,79%
	wpływy z usług (§ 0830)	220 000,00	220 000,00		220 000,00	220 000,00		118 561,66	118 561,66		53,89%
	pozostałe odsetki (§ 0920)	7 000,00	7 000,00		7 000,00	7 000,00		7 477,66	7 477,66		106,82%

	wpływy z różnych dochodów (§ 0970)	0,00			50 000,00	50 000,00		33 968,84	33 968,84		67,94%
710	Działalność usługowa	93 500,00	93 500,00	0,00	93 500,00	93 500,00	0,00	6 814,78	6 814,78	0,00	7,29%
	opłata cmentarna (§ 0690)	22 000,00	22 000,00		22 000,00	22 000,00		6 814,78	6 814,78		30,98%
	zwrot kosztów rozgraniczeń (§ 0970)	70 000,00	70 000,00		70 000,00	70 000,00		0,00	0,00		0,00%
	dotacja na utrzymanie grobów wojennych (§ 2020)	1 500,00	1 500,00		1 500,00	1 500,00		0,00	0,00		0,00%
750	Administracja publiczna	305 776,00	216 776,00	89 000,00	284 049,37	210 857,00	73 192,37	134 719,00	61 458,63	73 260,37	47,43%
	wpływy z różnych opłat (§ 0690)	1 000,00	1 000,00		1 000,00	1 000,00		675,00	675,00		67,50%
	wpływy z usług (§ 0830)	22 000,00	22 000,00		2 000,00	2 000,00		2 355,72	2 355,72		117,79%
	wpływy ze sprzedaży składników majątkowych (§ 0870)	0,00			0,00			68,00		68,00	
	wpływy z różnych dochodów (§ 0970)	8 500,00	8 500,00		8 500,00	8 500,00		334,45	334,45		3,93%
	dotacje celowe w ramach programów finansowanych z udziałem środków europejskich (§ 2007) <i>"Pejzaże polsko słowackie: Wisła-Turcianske Teplice"</i>	129 832,00	129 832,00		129 832,00	129 832,00		20 558,51	20 558,51		15,83%
	dotacja celowa na zadania zlecone (§ 2010)	55 444,00	55 444,00		69 525,00	69 525,00		37 521,00	37 521,00		53,97%
	dotacje celowe w ramach programów finansowanych z udziałem środków europejskich (§ 6207) <i>"Przystosowanie systemu informatycznego gminnej administracji samorządowej do kompleksowego świadczenia usług drogą elektroniczną"</i>	89 000,00		89 000,00	73 192,37		73 192,37	73 192,37		73 192,37	100,00%
	dochody j.st. związane z realizacją zadań z zakresu administracji rządowej oraz innych zadań zleconych ustawami (§ 2360)	0,00			0,00			13,95	13,95		
751	Urzędy naczelnych organów władzy państwowej, kontroli i ochrony prawa oraz sądownictwa	2 100,00	2 100,00	0,00	2 380,00	2 380,00	0,00	1 330,00	1 330,00	0,00	55,88%
	dotacja celowa na zadania zlecone (§ 2010)	2 100,00	2 100,00		2 380,00	2 380,00		1 330,00	1 330,00		55,88%
754	Bezpieczeństwo publiczne i ochrona przeciwpożarowa	26 000,00	26 000,00	0,00	44 000,00	26 000,00	18 000,00	12 422,90	12 397,40	25,50	28,23%
	wpływy ze sprzedaży składników majątkowych (§ 0870)	0,00			0,00			25,50		25,50	
	wpływy z mandatów karnych (§ 0570)	25 000,00	25 000,00		25 000,00	25 000,00		11 397,40	11 397,40		45,59%

	dotacja celowa - obrona cywilna (§ 2320)	1 000,00	1 000,00		1 000,00	1 000,00		1 000,00	1 000,00		100,00%
	dotacje otrzymane z budżetu państwa na inwestycje (§ 6330)	0,00			18 000,00		18 000,00	0,00			0,00%
756	Dochody od osób prawnych, od osób fizycznych i od innych jednostek nieposiadających osobowości prawnej oraz wydatki związane z ich poborem	20 617 000,00	20 617 000,00	0,00	20 507 421,00	20 507 421,00	0,00	10 014 970,64	10 014 970,64	0,00	48,84%
	udziały w podatkach stanowiących dochód budżetu państwa (§010,§020)	6 900 000,00	6 900 000,00		6 785 171,00	6 785 171,00		2 899 960,42	2 899 960,42		42,74%
	podatek od nieruchomości (§ 0310)	9 550 000,00	9 550 000,00		9 550 000,00	9 550 000,00		5 147 225,08	5 147 225,08		53,90%
	podatek rolny (§ 0320)	24 000,00	24 000,00		24 000,00	24 000,00		19 717,20	19 717,20		82,16%
	podatek leśny (§ 0330)	110 000,00	110 000,00		110 000,00	110 000,00		63 638,81	63 638,81		57,85%
	podatek od środków transportu (§ 0340)	315 000,00	315 000,00		315 000,00	315 000,00		122 544,36	122 544,36		38,90%
	podatek w formie karty podatkowej (§ 0350)	50 000,00	50 000,00		50 000,00	50 000,00		28 543,40	28 543,40		57,09%
	podatek od spadków i darowizn (§ 0360)	90 000,00	90 000,00		90 000,00	90 000,00		157 976,39	157 976,39		175,53%
	wpływy z opłaty skarbowej (§ 0410)	60 000,00	60 000,00		60 000,00	60 000,00		27 947,00	27 947,00		46,58%
	wpływy z opłaty targowej (§ 0430)	800 000,00	800 000,00		800 000,00	800 000,00		284 990,00	284 990,00		35,62%
	wpływy z opłaty miejscowej (§ 0440)	750 000,00	750 000,00		750 000,00	750 000,00		382 465,10	382 465,10		51,00%
	opłata eksploatacyjna (§ 0460)	265 000,00	265 000,00		265 000,00	265 000,00		141 650,64	141 650,64		53,45%
	wpływy z opłaty za zezwolenia na sprzedaż napojów alkoholowych (§ 0480)	670 000,00	670 000,00		675 250,00	675 250,00		490 852,13	490 852,13		72,69%
	renta planistyczna (§ 0490)	80 000,00	80 000,00		80 000,00	80 000,00		0,00			0,00%
	opłata adiacencka (§ 0490)	5 000,00	5 000,00		5 000,00	5 000,00		0,00			0,00%
	podatek od czynności cywilnoprawnych (§ 0500)	800 000,00	800 000,00		800 000,00	800 000,00		164 273,31	164 273,31		20,53%
	zaległości z podatków zniesionych (§ 0560)	20 000,00	20 000,00		20 000,00	20 000,00		17 744,04	17 744,04		88,72%
	kary i grzywny - osoby fizyczne (§ 0570)	4 000,00	4 000,00		4 000,00	4 000,00		1 913,30	1 913,30		47,83%
	zwrot kosztów post. administr. (§ 0690)	6 000,00	6 000,00		6 000,00	6 000,00		5 448,64	5 448,64		90,81%
	opłata za zajęcie pasa drogowego (§ 0690)	20 000,00	20 000,00		20 000,00	20 000,00		24 721,38	24 721,38		123,61%
	odsetki od nieterminowych wpłat podatków (§ 0910)	90 000,00	90 000,00		90 000,00	90 000,00		27 038,93	27 038,93		30,04%
	pozostałe odsetki (§ 0920)	0,00			0,00			283,21	283,21		

	wpływy z różnych dochodów (§ 0970)	0,00			0,00			11,30	11,30		
	rekompensaty utraconych dochodów w podatkach i opłatach lokalnych (§ 2680)	8 000,00	8 000,00		8 000,00	8 000,00		6 026,00	6 026,00	75,33%	
758	Różne rozliczenia	5 610 113,00	5 610 113,00	0,00	5 643 538,80	5 593 349,00	50 189,80	3 462 732,06	3 437 637,16	25 094,90	61,36%
	odsetki od środków na rachunku bankowym (§ 0920)	52 000,00	52 000,00		52 000,00	52 000,00		71 647,04	71 647,04		137,78%
	część oświatowa subwencji ogólnej (§ 2920)	5 183 077,00	5 183 077,00		5 166 313,00	5 166 313,00		3 179 272,00	3 179 272,00		61,54%
	część wyrównawcza subwencji ogólnej (§ 2920)	375 036,00	375 036,00		375 036,00	375 036,00		187 518,00	187 518,00		50,00%
	wpływy do wyjaśnienia (§ 2980)	0,00			0,00			-799,88	-799,88		
	dotacje otrzymane z budżetu państwa na inwestycje (§ 6330)	0,00			50 189,80		50 189,80	25 094,90		25 094,90	50,00%
801	Oświata i wychowanie	1 092 428,00	854 351,00	238 077,00	1 097 729,00	906 351,00	191 378,00	595 167,42	495 620,26	99 547,16	54,22%
	opłata za stołówkę (§ 0690)	460 638,00	460 638,00		460 638,00	460 638,00		267 765,10	267 765,10		58,13%
	Dochody z najmu (§ 0750)	35 363,00	35 363,00		87 363,00	87 363,00		51 343,99	51 343,99		58,77%
	wpływy z usług (§ 0830)	353 250,00	353 250,00		353 250,00	353 250,00		174 566,11	174 566,11		49,42%
	pozostałe odsetki (§ 0920)	1 600,00	1 600,00		1 600,00	1 600,00		2 615,68	2 615,68		163,48%
	wpływy z różnych dochodów (§ 0970)	0,00			0,00			1 918,18	1 918,18		
	dotacje celowe w ramach programów finansowanych z udziałem środków europejskich (§ 2007, § 2009) "Komputer jest dobry na wszystko"	3 500,00	3 500,00		3 500,00	3 500,00		-2 588,80	-2 588,80		
	dotacje celowe w ramach programów finansowanych z udziałem środków europejskich (§ 6207) Budowa sali gimnastycznej i wielofunkcyjnego boiska sportowego	127 528,00		127 528,00	127 528,00		127 528,00	67 622,16		67 622,16	53,03%
	dotacje otrzymane z budżetu państwa na inwestycje (§ 6330)	0,00			63 850,00		63 850,00	31 925,00		31 925,00	50,00%
	Środki otrzymane od pozostałych jednostek zaliczanych do sektora finansów publicznych na realizację zadań bieżących jednostek zaliczanych do sektora finansów publicznych (§ 6280) "Termomodernizacja budynku SP-5"	110 549,00		110 549,00	0,00			0,00		0,00	

852	Pomoc społeczna	<u>2 893 233,00</u>	<u>2 893 233,00</u>	<u>0,00</u>	<u>2 943 244,00</u>	<u>2 943 244,00</u>	<u>0,00</u>	<u>1 572 275,70</u>	<u>1 572 275,70</u>	<u>0,00</u>	53,42%
	wpływy z różnych opłat (§ 0690)	0,00			0,00			9,24	9,24		
	odpłatność za usługi opiekuńcze (§ 0830)	20 000,00	20 000,00		20 000,00	20 000,00		19 060,80	19 060,80		95,30%
	odsetki od świadczeń rodzinnych (§ 0920)	2 000,00	2 000,00		11 000,00	11 000,00		5 387,99	5 387,99		48,98%
	pozostałe odsetki (§ 0920)	1 800,00	1 800,00		1 800,00	1 800,00		874,84	874,84		48,60%
	zwrot nienależnie pobranych świadczeń (§ 0970)	4 000,00	4 000,00		27 100,00	27 100,00		18 813,88	18 813,88		69,42%
	wpływy z różnych dochodów (§ 0970)	20 000,00	20 000,00		20 000,00	20 000,00		37 260,79	37 260,79		186,30%
	wpływy z tytułu zwrotów wypłaconych świadczeń z funduszu alimentacyjnego (§ 0980)	4 500,00	4 500,00		4 500,00	4 500,00		8 030,16	8 030,16		178,45%
	dotacja celowa na zadania zlecone (§ 2010)	2 398 218,00	2 398 218,00		2 409 618,00	2 409 618,00		1 202 990,00	1 202 990,00		49,92%
	dotacja celowa na zadania własne (§ 2030)	442 715,00	442 715,00		449 226,00	449 226,00		279 848,00	279 848,00		62,30%
854	Edukacyjna opieka wychowawcza	<u>0,00</u>	<u>0,00</u>	<u>0,00</u>	<u>29 762,00</u>	<u>29 762,00</u>	<u>0,00</u>	<u>29 762,00</u>	<u>29 762,00</u>	<u>0,00</u>	100,00%
	dotacja celowa na zadania własne (§ 2030)	0,00			29 762,00	29 762,00		29 762,00	<u>29 762,00</u>		100,00%
900	Gospodarka komunalna i ochrona środowiska	<u>3 622 229,00</u>	<u>560 000,00</u>	<u>3 062 229,00</u>	<u>3 772 229,00</u>	<u>710 000,00</u>	<u>3 062 229,00</u>	<u>3 182 002,28</u>	<u>172 578,14</u>	<u>3 009 424,14</u>	84,35%
	opłaty za reklamę (§ 0690)	25 000,00	25 000,00		25 000,00	25 000,00		25 745,90	25 745,90		102,98%
	dochody z korzystania z urządzeń komunalnych (§ 0830)	480 000,00	480 000,00		480 000,00	480 000,00		120 000,00	120 000,00		25,00%
	pozostałe odsetki (§ 0920)	0,00			0,00			143,14	143,14		
	gospodarcze korzystanie ze środowiska (§ 0970)	55 000,00	55 000,00		205 000,00	205 000,00		26 689,10	26 689,10		13,02%
	dotacje celowe w ramach programów finansowanych z udziałem środków europejskich (6207) <i>Rozbudowa sieci wodociągowej i kanalizacji sanitarnej w aglomeracji Wisła - etap III</i>	3 062 229,00		3 062 229,00	3 062 229,00		3 062 229,00	3 009 424,14		3 009 424,14	98,28%

921	Kultura i ochrona dziedzictwa narodowego	<u>201 818,00</u>	<u>0,00</u>	<u>201 818,00</u>	<u>201 818,00</u>	<u>0,00</u>	<u>201 818,00</u>	<u>147 958,70</u>	<u>0,00</u>	<u>147 958,70</u>	73,31%
	dotacje celowe w ramach programów finansowanych z udziałem środków europejskich (§ 6207) "Rozwój infrastruktury okołoturystycznej Miasta Wisły"	201 818,00		201 818,00	201 818,00		201 818,00	147 958,70		147 958,70	73,31%
926	Kultura fizyczna	<u>103 740,00</u>	<u>0,00</u>	<u>103 740,00</u>	<u>103 740,00</u>	<u>0,00</u>	<u>103 740,00</u>	<u>34,52</u>	<u>34,52</u>	<u>0,00</u>	0,03%
	pozostałe odsetki (§ 0920)	0,00			0,00			34,52	34,52		
	dotacje celowe w ramach programów finansowanych z udziałem środków europejskich (6207) "Rozwój infrastruktury okołoturystycznej Miasta Wisły"	103 740,00		103 740,00	103 740,00		103 740,00	0,00		0,00	0,00%
	Razem	<u>37 585 736,00</u>	<u>32 820 872,00</u>	<u>4 764 864,00</u>	<u>38 664 604,18</u>	<u>33 894 057,01</u>	<u>4 770 547,17</u>	<u>20 390 357,67</u>	<u>16 996 122,90</u>	<u>3 394 234,77</u>	52,74%

Plan i wykonanie wydatków za I półrocze 2012 r.

Dział	Rozdział	Rodzaj wydatku	Plan wg Uchwały budżetowej	Plan po zmianach	Wykonanie	% wykon.
1	2	3	4	5	6	7
010		Rolnictwo i łowiectwo	480,00	3 167,31	3 048,44	96,25
	01030	Izby rolnicze	480,00	480,00	361,13	75,24
		Wydatki bieżące	480,00	480,00	361,13	75,24
		wydatki na dotacje na zadania bieżące	480,00	480,00	361,13	75,24
	01095	Pozostała działalność	0,00	2 687,31	2 687,31	100,00
		Wydatki bieżące	0,00	2 687,31	2 687,31	100,00
		wydatki jednostek budżetowych	0,00	2 687,31	2 687,31	100,00
		- wydatki związane z realizacją zadań statutowych jednostek budżetowych	0,00	2 687,31	2 687,31	100,00
020		Leśnictwo	5 500,00	5 500,00	0,00	0,00
	02095	Pozostała działalność	5 500,00	5 500,00	0,00	0,00
		Wydatki bieżące	5 500,00	5 500,00	0,00	0,00
		wydatki jednostek budżetowych	5 500,00	5 500,00	0,00	0,00
		- wydatki związane z realizacją zadań statutowych jednostek budżetowych	5 500,00	5 500,00	0,00	0,00
600		Transport i łączność	1 353 499,00	2 456 739,00	673 078,83	27,40
	60014	Drogi publiczne powiatowe	370 799,00	950 799,00	294 780,30	31,00
		Wydatki bieżące	370 799,00	950 799,00	294 780,30	31,00
		wydatki jednostek budżetowych	370 799,00	850 799,00	294 780,30	34,65
		- wydatki związane z realizacją zadań statutowych jednostek budżetowych	370 799,00	850 799,00	294 780,30	34,65
		wydatki na dotacje na zadania bieżące	0,00	100 000,00	0,00	
	60016	Drogi publiczne gminne	981 700,00	1 254 940,00	378 298,53	30,14
		Wydatki bieżące	691 700,00	688 500,00	302 776,53	43,98
		wydatki jednostek budżetowych	690 200,00	688 500,00	302 776,53	43,98
		- wydatki związane z realizacją zadań statutowych jednostek budżetowych	690 200,00	688 500,00	302 776,53	43,98
		świadczenia na rzecz osób fizycznych	1 500,00	0,00	0,00	
		Wydatki majątkowe	290 000,00	566 440,00	75 522,00	13,33
		- inwestycje i zakupy inwestycyjne własne	290 000,00	566 440,00	75 522,00	13,33
	60078	Usuwanie skutków klęsk żywiołowych	0,00	250 000,00	0,00	0,00
		Wydatki bieżące	0,00	250 000,00	0,00	0,00
		wydatki jednostek budżetowych	0,00	250 000,00	0,00	0,00
		- wydatki związane z realizacją zadań statutowych jednostek budżetowych	0,00	250 000,00	0,00	0,00
	60095	Pozostała działalność	1 000,00	1 000,00	0,00	0,00
		Wydatki bieżące	1 000,00	1 000,00	0,00	0,00
		wydatki jednostek budżetowych	1 000,00	1 000,00	0,00	0,00
		- wydatki związane z realizacją zadań statutowych jednostek budżetowych	1 000,00	1 000,00	0,00	0,00
630		Turystyka	300 715,00	247 215,00	61 297,57	24,80
	63003	Zadania w zakresie upowszechniania turystyki	25 000,00	27 000,00	24 722,35	91,56
		Wydatki bieżące	0,00	9 100,00	7 281,00	80,01

	wydatki jednostek budżetowych	0,00	700,00	81,00	11,57
	- wydatki związane z realizacją zadań statutowych jednostek budżetowych	0,00	700,00	81,00	11,57
	wydatki na programy finansowane art. 5 ust. 1 pkt 2 i 3	0,00	8 400,00	7 200,00	
	Wydatki majątkowe	25 000,00	17 900,00	17 441,35	97,44
	- inwestycje i zakupy inwestycyjne własne	0,00	4 000,00	3 542,40	88,56
	- inwestycje i zakupy inwestycyjne na programy finansowane art. 5 ust 1 pkt 2 i 3	25 000,00	13 900,00	13 898,95	99,99
63095	Pozostała działalność	275 715,00	220 215,00	36 575,22	16,61
	Wydatki bieżące	210 715,00	156 715,00	36 575,22	23,34
	wydatki jednostek budżetowych	44 500,00	44 500,00	6 575,22	14,78
	- wydatki związane z realizacją zadań statutowych jednostek budżetowych	44 500,00	44 500,00	6 575,22	14,78
	wydatki na dotacje na zadania bieżące	30 000,00	30 000,00	30 000,00	100,00
	wydatki na programy finansowane art. 5 ust. 1 pkt 2 i 3	136 215,00	82 215,00	0,00	0,00
	Wydatki majątkowe	65 000,00	63 500,00	0,00	0,00
	- inwestycje i zakupy inwestycyjne własne	42 500,00	41 000,00	0,00	0,00
	- inwestycje i zakupy inwestycyjne na programy finansowane art. 5 ust 1 pkt 2 i 3	22 500,00	22 500,00	0,00	0,00
700	Gospodarka mieszkaniowa	1 637 348,00	1 898 348,00	831 224,34	43,79
70005	Gospodarka gruntami i nieruchomościami	503 000,00	730 500,00	300 782,20	41,17
	Wydatki bieżące	453 000,00	600 500,00	223 292,20	37,18
	wydatki jednostek budżetowych	453 000,00	600 500,00	223 292,20	37,18
	- wydatki związane z realizacją zadań statutowych jednostek budżetowych	453 000,00	600 500,00	223 292,20	37,18
	Wydatki majątkowe	50 000,00	130 000,00	77 490,00	
	- inwestycje i zakupy inwestycyjne własne	50 000,00	130 000,00	77 490,00	
70095	Pozostała działalność	1 134 348,00	1 167 848,00	530 442,14	45,42
	Wydatki bieżące	604 000,00	602 500,00	362 565,47	60,18
	wydatki jednostek budżetowych	604 000,00	602 500,00	362 565,47	60,18
	- wydatki związane z realizacją zadań statutowych jednostek budżetowych	604 000,00	602 500,00	362 565,47	60,18
	Wydatki majątkowe	530 348,00	565 348,00	167 876,67	29,69
	- inwestycje i zakupy inwestycyjne własne	530 348,00	565 348,00	167 876,67	29,69
710	Działalność usługowa	488 500,00	623 500,00	23 181,13	3,72
71004	Plany zagospodarowania przestrzennego	315 600,00	450 600,00	1 876,55	0,42
	Wydatki bieżące	315 600,00	450 600,00	1 876,55	0,42
	wydatki jednostek budżetowych	315 600,00	450 600,00	1 876,55	0,42
	- wydatki na wynagrodzenia i składki od nich naliczane	10 000,00	10 000,00	0,00	0,00
	- wydatki związane z realizacją zadań statutowych jednostek budżetowych	305 600,00	440 600,00	1 876,55	0,43
71014	Opracowania geodezyjne i kartograficzne	120 000,00	120 000,00	4 955,00	4,13
	Wydatki bieżące	120 000,00	120 000,00	4 955,00	4,13
	wydatki jednostek budżetowych	120 000,00	120 000,00	4 955,00	4,13
	- wydatki związane z realizacją zadań statutowych jednostek budżetowych	120 000,00	120 000,00	4 955,00	4,13
71035	Cmentarze	51 900,00	51 900,00	16 349,58	31,50
	Wydatki bieżące	51 900,00	51 900,00	16 349,58	31,50
	wydatki jednostek budżetowych	51 900,00	51 900,00	16 349,58	31,50
	- wydatki związane z realizacją zadań statutowych jednostek budżetowych	51 900,00	51 900,00	16 349,58	31,50

71095	Pozostała działalność	1 000,00	1 000,00	0,00	0,00
	Wydatki majątkowe	1 000,00	1 000,00	0,00	
	- inwestycje i zakupy inwestycyjne własne	1 000,00	1 000,00	0,00	
750	Administracja publiczna	6 210 098,00	6 341 352,87	3 150 717,61	49,69
75011	Urzędy wojewódzkie	69 444,00	76 525,00	40 521,67	52,95
	Wydatki bieżące	69 444,00	76 525,00	40 521,67	52,95
	wydatki jednostek budżetowych	69 444,00	76 525,00	40 521,67	52,95
	- wydatki na wynagrodzenia i składki od nich naliczane	52 865,00	66 946,00	34 942,00	52,19
	- wydatki związane z realizacją zadań statutowych jednostek budżetowych	16 579,00	9 579,00	5 579,67	58,25
75022	Rady gmin (miast i miast na prawach powiatu)	200 000,00	200 000,00	85 658,62	42,83
	Wydatki bieżące	200 000,00	200 000,00	85 658,62	42,83
	wydatki jednostek budżetowych	45 000,00	45 000,00	13 982,62	31,07
	- wydatki związane z realizacją zadań statutowych jednostek budżetowych	45 000,00	45 000,00	13 982,62	31,07
	świadczenia na rzecz osób fizycznych	155 000,00	155 000,00	71 676,00	46,24
75023	Urzędy gmin (miast i miast na prawach powiatu)	5 684 654,00	5 808 827,87	2 907 256,86	50,05
	Wydatki bieżące	5 684 654,00	5 759 349,87	2 875 639,71	49,93
	wydatki jednostek budżetowych	5 683 654,00	5 756 849,87	2 875 114,71	49,94
	- wydatki na wynagrodzenia i składki od nich naliczane	4 868 460,00	4 936 955,87	2 403 537,63	48,68
	- wydatki związane z realizacją zadań statutowych jednostek budżetowych	815 194,00	819 894,00	471 577,08	57,52
	świadczenia na rzecz osób fizycznych	1 000,00	2 500,00	525,00	21,00
	Wydatki majątkowe	0,00	49 478,00	31 617,15	63,90
	- inwestycje i zakupy inwestycyjne własne	0,00	49 478,00	31 617,15	63,90
75075	Promocja jednostek samorządu terytorialnego	151 000,00	151 000,00	45 883,46	30,39
	Wydatki bieżące	151 000,00	151 000,00	45 883,46	30,39
	wydatki jednostek budżetowych	151 000,00	151 000,00	45 883,46	30,39
	- wydatki na wynagrodzenia i składki od nich naliczane	11 000,00	11 000,00	0,00	0,00
	- wydatki związane z realizacją zadań statutowych jednostek budżetowych	140 000,00	140 000,00	45 883,46	32,77
75095	Pozostała działalność	105 000,00	105 000,00	71 397,00	68,00
	Wydatki bieżące	105 000,00	105 000,00	71 397,00	68,00
	wydatki jednostek budżetowych	105 000,00	105 000,00	71 397,00	68,00
	- wydatki związane z realizacją zadań statutowych jednostek budżetowych	105 000,00	105 000,00	71 397,00	68,00
751	Urzędy naczelnych organów władzy państwowej, kontroli i ochrony prawa oraz sądownictwa	2 100,00	2 380,00	280,00	11,76
75101	Urzędy naczelnych organów władzy państwowej, kontroli i ochrony prawa	2 100,00	2 100,00	0,00	0,00
	Wydatki bieżące	2 100,00	2 100,00	0,00	0,00
	wydatki jednostek budżetowych	2 100,00	2 100,00	0,00	0,00
	- wydatki na wynagrodzenia i składki od nich naliczane	990,00	990,00	0,00	0,00
	- wydatki związane z realizacją zadań statutowych jednostek budżetowych	1 110,00	1 110,00	0,00	0,00
75108	Wybory do Sejmu i Senatu	0,00	280,00	280,00	100,00
	Wydatki bieżące	0,00	280,00	280,00	100,00
	wydatki jednostek budżetowych	0,00	280,00	280,00	100,00
	- wydatki związane z realizacją zadań statutowych jednostek budżetowych	0,00	280,00	280,00	100,00

754	Bezpieczeństwo publiczne i ochrona przeciwpożarowa	292 703,00	397 703,00	228 905,42	57,56
75412	Ochotnicze straże pożarne	194 553,00	294 553,00	202 000,71	68,58
	Wydatki bieżące	194 553,00	194 553,00	117 042,36	60,16
	wydatki jednostek budżetowych	168 553,00	168 553,00	106 026,36	62,90
	- wydatki na wynagrodzenia i składki od nich naliczane	29 000,00	29 000,00	11 980,64	41,31
	- wydatki związane z realizacją zadań statutowych jednostek budżetowych	139 553,00	139 553,00	94 045,72	67,39
	świadczenia na rzecz osób fizycznych	26 000,00	26 000,00	11 016,00	42,37
	Wydatki majątkowe	0,00	100 000,00	84 958,35	84,96
	- inwestycje i zakupy inwestycyjne własne	0,00	100 000,00	84 958,35	84,96
75414	Obrona cywilna	7 500,00	7 500,00	987,00	13,16
	Wydatki bieżące	7 500,00	7 500,00	987,00	13,16
	wydatki jednostek budżetowych	7 500,00	7 500,00	987,00	13,16
	- wydatki związane z realizacją zadań statutowych jednostek budżetowych	7 500,00	7 500,00	987,00	13,16
75416	Straż gminna (miejska)	80 650,00	67 650,00	24 587,62	36,35
	Wydatki bieżące	80 650,00	67 650,00	24 587,62	36,35
	wydatki jednostek budżetowych	78 550,00	65 550,00	23 537,62	35,91
	- wydatki związane z realizacją zadań statutowych jednostek budżetowych	78 550,00	65 550,00	23 537,62	35,91
	świadczenia na rzecz osób fizycznych	2 100,00	2 100,00	1 050,00	50,00
75421	Zarządzanie kryzysowe	10 000,00	2 000,00	1 330,09	66,50
	Wydatki bieżące	10 000,00	2 000,00	1 330,09	66,50
	wydatki jednostek budżetowych	10 000,00	2 000,00	1 330,09	66,50
	- wydatki związane z realizacją zadań statutowych jednos	10 000,00	2 000,00	1 330,09	66,50
75478	Usuwanie skutków klęsk żywiołowych	0,00	26 000,00	0,00	0,00
	Wydatki majątkowe	0,00	26 000,00	0,00	0,00
	- inwestycje i zakupy inwestycyjne własne	0,00	26 000,00	0,00	0,00
757	Obsługa długu publicznego	180 000,00	180 000,00	81 769,41	45,43
75702	Obsługa papierów wartościowych, kredytów i pożyczek jednostek samorządu terytorialnego	180 000,00	180 000,00	81 769,41	45,43
	Wydatki bieżące	180 000,00	180 000,00	81 769,41	45,43
	wydatki na obsługę długu jst	180 000,00	180 000,00	81 769,41	45,43
758	Różne rozliczenia	705 000,00	411 650,00	0,00	0,00
75818	Rezerwy ogólne i celowe	705 000,00	411 650,00	0,00	0,00
	wydatki bieżące	505 000,00	311 650,00	0,00	0,00
	wydatki jednostek budżetowych	505 000,00	311 650,00	0,00	0,00
	- wydatki związane z realizacją zadań statutowych jednostek budżetowych	505 000,00	311 650,00	0,00	0,00
	- rezerwa ogólna na wydatki bieżące	260 000,00	126 650,00	0,00	0,00
	- rezerwa celowa na wydatki w oświacie	160 000,00	100 000,00	0,00	0,00
	- rezerwa celowa na zarządzanie kryzysowe	85 000,00	85 000,00	0,00	0,00
	Wydatki majątkowe	200 000,00	100 000,00	0,00	0,00
	- inwestycje i zakupy inwestycyjne własne	200 000,00	100 000,00	0,00	0,00
801	Oświata i wychowanie	12 293 096,00	12 802 705,00	6 292 038,47	49,15
80101	Szkoły podstawowe	6 056 650,00	6 291 896,00	2 771 005,69	44,04
	Wydatki bieżące	5 169 080,00	5 285 476,00	2 768 644,09	52,38
	wydatki jednostek budżetowych	5 157 100,00	5 273 216,00	2 759 414,43	52,33
	- wydatki na wynagrodzenia i składki od nich naliczane	4 112 382,00	4 170 351,00	2 135 812,82	51,21
	- wydatki związane z realizacją zadań statutowych jednos	1 044 718,00	1 102 865,00	623 601,61	56,54

	wydatki na dotacje na zadania bieżące	2 880,00	2 880,00	1 680,66	58,36
	świadczenia na rzecz osób fizycznych	9 100,00	9 380,00	7 549,00	80,48
	Wydatki majątkowe	887 570,00	1 006 420,00	2 361,60	0,23
	- inwestycje i zakupy inwestycyjne własne	887 570,00	1 006 420,00	2 361,60	0,23
80103	Oddziały przedszkolne w szkołach podstawowych	337 048,00	391 628,00	182 912,44	46,71
	Wydatki bieżące	337 048,00	341 628,00	182 912,44	53,54
	wydatki jednostek budżetowych	337 048,00	341 628,00	182 912,44	53,54
	- wydatki na wynagrodzenia i składki od nich naliczane	317 548,00	322 128,00	170 888,04	53,05
	- wydatki związane z realizacją zadań statutowych jednostek budżetowych	19 500,00	19 500,00	12 024,40	61,66
	Wydatki majątkowe	0,00	50 000,00	0,00	0,00
	- inwestycje i zakupy inwestycyjne własne	0,00	50 000,00	0,00	0,00
80104	Przedszkola	1 603 188,00	1 614 863,00	848 745,90	52,56
	Wydatki bieżące	1 603 188,00	1 614 863,00	848 745,90	52,56
	wydatki jednostek budżetowych	1 349 388,00	1 361 063,00	725 013,36	53,27
	- wydatki na wynagrodzenia i składki od nich naliczane	1 007 564,00	1 022 306,00	533 100,46	52,15
	- wydatki związane z realizacją zadań statutowych jednostek budżetowych	341 824,00	338 757,00	191 912,90	56,65
	wydatki na dotacje na zadania bieżące	253 800,00	253 800,00	123 732,54	48,75
80110	Gimnazja	2 152 554,00	2 147 780,00	1 169 149,98	54,44
	Wydatki bieżące	2 152 554,00	2 147 780,00	1 169 149,98	54,44
	wydatki jednostek budżetowych	2 095 114,00	2 145 260,00	1 168 309,98	54,46
	- wydatki na wynagrodzenia i składki od nich naliczane	1 870 514,00	1 897 310,00	996 813,20	52,54
	- wydatki związane z realizacją zadań statutowych jednostek budżetowych	224 600,00	247 950,00	171 496,78	69,17
	wydatki na dotacje na zadania bieżące	55 440,00	0,00	0,00	
	świadczenia na rzecz osób fizycznych	2 000,00	2 520,00	840,00	33,33
80113	Dowożenie uczniów do szkół	156 820,00	156 820,00	80 248,70	51,17
	Wydatki bieżące	156 820,00	156 820,00	80 248,70	51,17
	wydatki jednostek budżetowych	156 820,00	156 820,00	80 248,70	51,17
	- wydatki związane z realizacją zadań statutowych jednostek budżetowych	156 820,00	156 820,00	80 248,70	51,17
80114	Zespoły obsługi ekonomiczno-administracyjnej szkół	533 000,00	557 304,00	273 634,02	49,10
	Wydatki bieżące	533 000,00	557 304,00	273 634,02	49,10
	wydatki jednostek budżetowych	518 000,00	542 304,00	273 634,02	50,46
	- wydatki na wynagrodzenia i składki od nich naliczane	404 000,00	422 184,00	205 712,90	48,73
	- wydatki związane z realizacją zadań statutowych jednostek budżetowych	114 000,00	120 120,00	67 921,12	56,54
	świadczenia na rzecz osób fizycznych	15 000,00	15 000,00	0,00	0,00
80146	Dokształcanie i doskonalenie nauczycieli	48 500,00	48 500,00	19 340,55	39,88
	Wydatki bieżące	48 500,00	48 500,00	19 340,55	39,88
	wydatki jednostek budżetowych	48 500,00	48 500,00	19 340,55	39,88
	- wydatki związane z realizacją zadań statutowych jednostek budżetowych	48 500,00	48 500,00	19 340,55	39,88
80148	Stołówki szkolne i przedszkolne	1 205 000,00	1 215 078,00	683 353,15	56,24
	Wydatki bieżące	1 205 000,00	1 215 078,00	683 353,15	56,24
	wydatki jednostek budżetowych	1 205 000,00	1 215 078,00	683 353,15	56,24
	- wydatki na wynagrodzenia i składki od nich naliczane	690 000,00	700 078,00	388 286,91	55,46
	- wydatki związane z realizacją zadań statutowych jednostek budżetowych	515 000,00	515 000,00	295 066,24	57,29
80195	Pozostała działalność	200 336,00	378 836,00	263 648,04	69,59
	Wydatki bieżące	200 336,00	224 656,00	109 468,04	48,73

	wydatki jednostek budżetowych	124 000,00	124 320,00	46 851,42	37,69
	- wydatki na wynagrodzenia i składki od nich naliczane	0,00	320,00	0,00	0,00
	- wydatki związane z realizacją zadań statutowych jednostek budżetowych	124 000,00	124 000,00	46 851,42	37,78
	świadczenia na rzecz osób fizycznych	3 000,00	3 000,00	0,00	0,00
	wydatki na programy finansowane art. 5 ust. 1 pkt 2 i 3	73 336,00	97 336,00	62 616,62	64,33
	Wydatki majątkowe	0,00	154 180,00	154 180,00	100,00
	- inwestycje i zakupy inwestycyjne własne	0,00	154 180,00	154 180,00	100,00
851	Ochrona zdrowia	676 000,00	693 750,00	178 812,46	25,77
85149	Programy polityki zdrowotnej	6 000,00	18 500,00	7 213,76	38,99
	Wydatki bieżące	6 000,00	18 500,00	7 213,76	38,99
	wydatki jednostek budżetowych	6 000,00	18 500,00	7 213,76	38,99
	- wydatki na wynagrodzenia i składki od nich naliczane	0,00	4 150,00	1 554,15	37,45
	- wydatki związane z realizacją zadań statutowych jednostek budżetowych	6 000,00	14 350,00	5 659,61	39,44
85153	Zwalczanie narkomanii	13 800,00	13 800,00	4 140,00	30,00
	Wydatki bieżące	13 800,00	13 800,00	4 140,00	30,00
	wydatki jednostek budżetowych	13 800,00	13 800,00	4 140,00	30,00
	- wydatki na wynagrodzenia i składki od nich naliczane	5 000,00	5 000,00	4 140,00	82,80
	- wydatki związane z realizacją zadań statutowych jednostek budżetowych	8 800,00	8 800,00	0,00	0,00
85154	Przeciwdziałanie alkoholizmowi	656 200,00	661 450,00	167 458,70	25,32
	Wydatki bieżące	574 200,00	579 450,00	167 458,70	28,90
	wydatki jednostek budżetowych	517 200,00	516 700,00	130 233,90	25,20
	- wydatki na wynagrodzenia i składki od nich naliczane	335 100,00	339 600,00	92 182,60	27,14
	- wydatki związane z realizacją zadań statutowych jednostek budżetowych	182 100,00	177 100,00	38 051,30	21,49
	wydatki na dotacje na zadania bieżące	12 000,00	19 218,00	12 468,00	64,88
	świadczenia na rzecz osób fizycznych	45 000,00	43 532,00	24 756,80	56,87
	Wydatki majątkowe	82 000,00	82 000,00	0,00	0,00
	- inwestycje i zakupy inwestycyjne własne	82 000,00	82 000,00	0,00	0,00
852	Pomoc społeczna	4 823 356,00	4 890 616,00	2 227 781,84	45,55
85205	Zadania w zakresie przeciwdziałania przemocy w rodzinie	44 000,00	44 000,00	1 909,05	4,34
	Wydatki bieżące	44 000,00	44 000,00	1 909,05	4,34
	wydatki jednostek budżetowych	44 000,00	44 000,00	1 909,05	4,34
	- wydatki związane z realizacją zadań statutowych jednostek budżetowych	44 000,00	44 000,00	1 909,05	4,34
85212	Świadczenia rodzinne, świadczenie z funduszu alimentacyjnego oraz składki na ubezpieczenie emerytalne i rentowe z ubezpieczenia społecznego	2 387 602,00	2 419 602,00	1 185 737,91	49,01
	Wydatki bieżące	2 387 602,00	2 419 602,00	1 185 737,91	49,01
	wydatki jednostek budżetowych	103 368,00	112 068,00	61 448,16	54,83
	- wydatki na wynagrodzenia i składki od nich naliczane	92 423,00	92 423,00	52 563,22	56,87
	- wydatki związane z realizacją zadań statutowych jednostek budżetowych	10 945,00	19 645,00	8 884,94	45,23
	wydatki na dotacje na zadania bieżące	4 000,00	27 300,00	17 290,90	63,34
	świadczenia na rzecz osób fizycznych	2 280 234,00	2 280 234,00	1 106 998,85	48,55

85213	Składki na ubezpieczenie zdrowotne opłacane za osoby pobierające niektóre świadczenia z pomocy społecznej, niektóre świadczenia rodzinne oraz za osoby uczestniczące w zajęciach w centrum integracji społecznej	16 866,00	18 834,00	9 831,65	52,20
	Wydatki bieżące	16 866,00	18 834,00	9 831,65	52,20
	wydatki jednostek budżetowych	16 866,00	18 734,00	9 831,65	52,48
	- wydatki na wynagrodzenia i składki od nich naliczane	16 866,00	18 734,00	9 831,65	52,48
	wydatki na dotacje na zadania bieżące	0,00	100,00	0,00	0,00
85214	Zasiłki i pomoc w naturze oraz składki na ubezpieczenia emerytalne i rentowe	742 500,00	742 500,00	297 238,74	40,03
	Wydatki bieżące	742 500,00	742 500,00	297 238,74	40,03
	wydatki jednostek budżetowych	420 000,00	420 000,00	214 803,65	51,14
	- wydatki związane z realizacją zadań statutowych jednostek budżetowych	420 000,00	420 000,00	214 803,65	51,14
	świadczenia na rzecz osób fizycznych	322 500,00	322 500,00	82 435,09	25,56
85215	Dodatki mieszkaniowe	96 000,00	96 000,00	46 946,73	48,90
	Wydatki bieżące	96 000,00	96 000,00	46 946,73	48,90
	świadczenia na rzecz osób fizycznych	96 000,00	96 000,00	46 946,73	48,90
85216	Zasiłki stałe	148 675,00	153 786,00	73 726,70	47,94
	Wydatki bieżące	148 675,00	153 786,00	73 726,70	47,94
	świadczenia na rzecz osób fizycznych	147 675,00	152 786,00	73 726,70	48,25
	wydatki na dotacje na zadania bieżące	1 000,00	1 000,00	0,00	0,00
85219	Ośrodki pomocy społecznej	1 032 572,00	1 047 823,00	503 723,88	48,07
	Wydatki bieżące	1 032 572,00	1 047 823,00	503 723,88	48,07
	wydatki jednostek budżetowych	1 032 392,00	1 047 643,00	503 723,88	48,08
	- wydatki na wynagrodzenia i składki od nich naliczane	890 000,00	904 371,00	443 219,86	49,01
	- wydatki związane z realizacją zadań statutowych jednostek budżetowych	142 392,00	143 272,00	60 504,02	42,23
	świadczenia na rzecz osób fizycznych	180,00	180,00	0,00	0,00
85228	Usługi opiekuńcze i specjalistyczne usługi opiekuńcze	27 773,00	27 863,00	1 698,40	6,10
	Wydatki bieżące	27 773,00	27 863,00	1 698,40	6,10
	wydatki jednostek budżetowych	27 600,00	27 690,00	1 698,40	6,13
	- wydatki na wynagrodzenia i składki od nich naliczane	15 300,00	15 390,00	0,00	0,00
	- wydatki związane z realizacją zadań statutowych jednostek budżetowych	12 300,00	12 300,00	1 698,40	13,81
	świadczenia na rzecz osób fizycznych	173,00	173,00	0,00	0,00
85295	Pozostała działalność	327 368,00	340 208,00	106 968,78	31,44
	Wydatki bieżące	327 368,00	340 208,00	106 968,78	31,44
	wydatki jednostek budżetowych	199 773,00	201 213,00	16 114,18	8,01
	- wydatki na wynagrodzenia i składki od nich naliczane	84 773,00	89 213,00	0,00	0,00
	- wydatki związane z realizacją zadań statutowych jednostek budżetowych	115 000,00	112 000,00	16 114,18	14,39
	świadczenia na rzecz osób fizycznych	127 595,00	138 995,00	90 854,60	65,37
854	Edukacyjna opieka wychowawcza	396 053,00	430 466,00	228 644,23	53,12
85401	Świetlice szkolne	371 053,00	375 704,00	197 629,63	52,60
	Wydatki bieżące	371 053,00	375 704,00	197 629,63	52,60
	wydatki jednostek budżetowych	371 053,00	375 704,00	197 629,63	52,60
	- wydatki na wynagrodzenia i składki od nich naliczane	330 417,00	335 068,00	182 021,96	54,32
	- wydatki związane z realizacją zadań statutowych jednostek budżetowych	40 636,00	40 636,00	15 607,67	38,41

85415	Pomoc materialna dla uczniów	25 000,00	54 762,00	31 014,60	56,64
	Wydatki bieżące	25 000,00	54 762,00	31 014,60	56,64
	wydatki jednostek budżetowych	0,00	10,00	10,00	100,00
	- wydatki związane z realizacją zadań statutowych jednostek budżetowych	0,00	10,00	10,00	100,00
	świadczenia na rzecz osób fizycznych	25 000,00	50 741,00	26 994,24	53,20
	wydatki na dotacje na zadania bieżące	0,00	4 011,00	4 010,36	99,98
900	Gospodarka komunalna i ochrona środowiska	9 444 900,00	9 917 400,00	3 080 409,32	31,06
90001	Gospodarka ściekowa i ochrona wód	7 472 000,00	7 659 500,00	1 910 292,19	24,94
	Wydatki bieżące	72 000,00	273 000,00	30 746,69	11,26
	wydatki jednostek budżetowych	22 000,00	24 000,00	13 407,01	55,86
	- wydatki związane z realizacją zadań statutowych jednostek budżetowych	22 000,00	24 000,00	13 407,01	55,86
	wydatki na programy finansowane art. 5 ust. 1 pkt 2 i 3	0,00	49 000,00	13 628,55	27,81
	świadczenia na rzecz osób fizycznych	50 000,00	200 000,00	3 711,13	1,86
	Wydatki majątkowe	7 400 000,00	7 386 500,00	1 879 545,50	25,45
	- inwestycje i zakupy inwestycyjne własne	358 847,00	679 782,00	138 796,58	20,42
	- inwestycje i zakupy inwestycyjne na programy finansowane art. 5 ust 1 pkt 2 i 3	7 041 153,00	6 706 718,00	1 740 748,92	25,96
90002	Gospodarka odpadami	5 000,00	5 000,00	153,10	3,06
	Wydatki bieżące	5 000,00	5 000,00	153,10	3,06
	wydatki jednostek budżetowych	5 000,00	5 000,00	153,10	3,06
	- wydatki związane z realizacją zadań statutowych jednostek budżetowych	5 000,00	5 000,00	153,10	3,06
90003	Oczyszczanie miast i wsi	1 050 000,00	1 350 000,00	820 291,77	60,76
	Wydatki bieżące	1 050 000,00	1 350 000,00	820 291,77	60,76
	wydatki jednostek budżetowych	1 050 000,00	1 350 000,00	820 291,77	60,76
	- wydatki związane z realizacją zadań statutowych jednostek budżetowych	1 050 000,00	1 350 000,00	820 291,77	60,76
90004	Utrzymanie zieleni w miastach i gminach	200 000,00	200 000,00	53 980,77	26,99
	Wydatki bieżące	200 000,00	200 000,00	53 980,77	26,99
	wydatki jednostek budżetowych	200 000,00	200 000,00	53 980,77	26,99
	- wydatki związane z realizacją zadań statutowych jednostek budżetowych	200 000,00	200 000,00	53 980,77	26,99
90013	Schroniska dla zwierząt	42 000,00	52 000,00	15 339,50	29,50
	Wydatki bieżące	42 000,00	52 000,00	15 339,50	29,50
	wydatki jednostek budżetowych	42 000,00	52 000,00	15 339,50	29,50
	- wydatki związane z realizacją zadań statutowych jednostek budżetowych	42 000,00	52 000,00	15 339,50	29,50
90015	Oświetlenie ulic, placów i dróg	630 000,00	630 000,00	269 064,31	42,71
	Wydatki bieżące	630 000,00	630 000,00	269 064,31	42,71
	wydatki jednostek budżetowych	630 000,00	630 000,00	269 064,31	42,71
	- wydatki związane z realizacją zadań statutowych jednostek budżetowych	630 000,00	630 000,00	269 064,31	42,71
90095	Pozostała działalność	45 900,00	20 900,00	11 287,68	54,01
	Wydatki bieżące	10 900,00	10 900,00	1 778,98	16,32
	wydatki jednostek budżetowych	10 900,00	10 900,00	1 778,98	16,32
	- wydatki związane z realizacją zadań statutowych jednostek budżetowych	10 900,00	10 900,00	1 778,98	16,32
	Wydatki majątkowe	35 000,00	10 000,00	9 508,70	95,09
	- inwestycje i zakupy inwestycyjne własne	35 000,00	10 000,00	9 508,70	95,09

921	Kultura i ochrona dziedzictwa narodowego	1 319 000,00	1 494 962,00	952 787,00	63,73
92109	Domy i ośrodki kultury, świetlice i kluby	905 000,00	905 000,00	577 080,00	63,77
	Wydatki bieżące	905 000,00	905 000,00	577 080,00	63,77
	wydatki na dotacje na zadania bieżące	905 000,00	905 000,00	577 080,00	63,77
92116	Biblioteki	331 500,00	331 500,00	182 345,00	55,01
	Wydatki bieżące	331 500,00	331 500,00	182 345,00	55,01
	wydatki na dotacje na zadania bieżące	331 500,00	331 500,00	182 345,00	55,01
92120	Ochrona zabytków i opieka nad zabytkami	23 000,00	20 000,00	0,00	0,00
	Wydatki bieżące	23 000,00	20 000,00	0,00	0,00
	wydatki jednostek budżetowych	23 000,00	20 000,00	0,00	0,00
	- wydatki związane z realizacją zadań statutowych jednostek budżetowych	23 000,00	20 000,00	0,00	0,00
92195	Pozostała działalność	59 500,00	238 462,00	193 362,00	81,09
	Wydatki bieżące	59 500,00	188 120,00	143 020,00	76,03
	wydatki jednostek budżetowych	36 000,00	36 000,00	4 600,00	12,78
	- wydatki na wynagrodzenia i składki od nich naliczane	7 000,00	7 000,00	2 100,00	30,00
	- wydatki związane z realizacją zadań statutowych jednostek budżetowych	29 000,00	29 000,00	2 500,00	8,62
	wydatki na dotacje na zadania bieżące	15 000,00	143 620,00	135 620,00	94,43
	świadczenia na rzecz osób fizycznych	8 500,00	8 500,00	2 800,00	32,94
	Wydatki majątkowe	0,00	50 342,00	50 342,00	100,00
	- inwestycje i zakupy inwestycyjne własne		50 342,00	50 342,00	100,00
926	Kultura fizyczna	253 500,00	258 068,00	128 530,65	49,80
92695	Pozostała działalność	253 500,00	258 068,00	128 530,65	49,80
	Wydatki bieżące	253 500,00	233 068,00	107 530,65	46,14
	wydatki jednostek budżetowych	205 500,00	185 068,00	78 739,65	42,55
	- wydatki na wynagrodzenia i składki od nich naliczane	6 000,00	6 000,00	0,00	0,00
	- wydatki związane z realizacją zadań statutowych jednostek budżetowych	199 500,00	179 068,00	78 739,65	43,97
	wydatki na dotacje na zadania bieżące	40 000,00	40 000,00	26 600,00	66,50
	świadczenia na rzecz osób fizycznych	8 000,00	8 000,00	2 191,00	27,39
	Wydatki majątkowe	0,00	25 000,00	21 000,00	84,00
	- inwestycje i zakupy inwestycyjne własne	0,00	25 000,00	21 000,00	84,00
RAZEM		40 381 848,00	43 055 522,18	18 142 506,72	42,14

**Planowane i wykonane przychody i rozchody budżetu miasta
za pierwsze półrocze 2012 r.**

§	TREŚĆ	Plan	Wykonanie
<u>PRZYCHODY BUDŻETU</u>			
952	Przychody z zaciągniętych pożyczek i kredytów na rynku krajowym	3 536 016,00	470 000,00
	<i>pożyczka z Wojewódzkiego Funduszu Ochrony Środowiska i Gospodarki Wodnej</i>	2 711 016,00	470 000,00
	<i>kredyt bankowy</i>	825 000,00	0,00
955	Przychody z tytułu innych rozliczeń krajowych (z wolnych środków jako nadwyżki środków pieniężnych na rachunku bieżącym budżetu, wynikającej z rozliczeń kredytów i pożyczek z lat ubiegłych)	3 040 581,00	3 646 232,19
	Razem przychody	6 576 597,00	4 116 232,19
	Dochody budżetu	38 664 604,18	20 390 357,67
	RAZEM PRZYCHODY I DOCHODY BUDŻETU	<u>45 241 201,18</u>	<u>24 506 589,86</u>
<u>ROZCHODY BUDŻETU</u>			
992	Spląty otrzymanych krajowych pożyczek i kredytów	2 185 679,00	698 026,00
	<i>splata pożyczek</i>	575 679,00	238 026,00
	<i>splata kredytów</i>	1 610 000,00	460 000,00
	Wydatki budżetu	43 055 522,18	18 142 506,72
	RAZEM ROZCHODY I WYDATKI BUDŻETOWE	<u>45 241 201,18</u>	<u>18 840 532,72</u>

**Plan dochodów i wydatków na realizację zadań określonych w Programie Profilaktyki
i Rozwiązywania Problemów Alkoholowych oraz Przeciwdziałania Narkomanii
za I półrocze 2012 r.**

Dział	Rozdział	Treść	Dochody		Wydatki	
			plan	wykonanie	plan	wykonanie
756		Dochody od osób prawnych, od osób fizycznych i od innych jednostek nieposiadających osobowości prawnej oraz wydatki związane z ich poborem	<u>675 250,00</u>	<u>490 852,13</u>		
	75618	Wpływy z innych opłat stanowiących dochody jednostek samorządu terytorialnego na podstawie ustaw	675 250,00	490 852,13		
		wpływy z opłaty za zezwolenia na sprzedaż napojów alkoholowych (§ 0480)	675 250,00	490 852,13		
851		Ochrona zdrowia			<u>675 250,00</u>	<u>171 598,70</u>
	85153	Zwalczanie narkomanii			13 800,00	4 140,00
		wydatki bieżące			13 800,00	4 140,00
		wydatki jednostek budżetowych, w tym na:			13 800,00	4 140,00
		- wydatki na wynagrodzenia i składki od nich naliczane			5 000,00	4 140,00
		- wydatki związane z realizacją zadań statutowych			8 800,00	0,00
	85154	Przeciwdziałanie alkoholizmowi			661 450,00	167 458,70
		wydatki bieżące			579 450,00	167 458,70
		wydatki jednostek budżetowych, w tym na:			516 700,00	130 233,90
		- wydatki na wynagrodzenia i składki od nich naliczane			339 600,00	92 182,60
		- wydatki związane z realizacją zadań statutowych			177 100,00	38 051,30
		wydatki na dotacje			19 218,00	12 468,00
		świadczenia na rzecz osób fizycznych			43 532,00	24 756,80
		wydatki majątkowe			82 000,00	0,00
		inwestycje i zakupy inwestycyjne (własne)			82 000,00	0,00

**Zestawienie dochodów z opłat i kar pieniężnych za gospodarcze korzystanie ze środowiska
oraz wydatków w zakresie ochrony środowiska finansowanych z tych dochodów
za I półrocze 2012 r.**

Dział	Rozdział	§	Treść	Dochody		Wydatki	
				Plan	Wykonanie	Plan	Wykonanie
900			Gospodarka komunalna i ochrona środowiska	<u>55 000,00</u>	<u>24 659,60</u>	<u>7 366 500,00</u>	<u>1 859 619,50</u>
	90001	6050 6057 6059	Gospodarka ściekowa i ochrona wód			7 366 500,00	1 859 619,50
	90019	0970	Wpływy i wydatki związane z gromadzeniem środków z opłat i kar za korzystanie ze środowiska	55 000,00	24 659,60		

**Plan i wykonanie dochodów i wydatków związanych
z realizacją zadań z zakresu administracji rządowej
i innych zadań zleconych za I półrocze 2012 r.**

Dział	Rozdział	§	T R E Ś Ć	Dochody		Wydatki	
				Plan	Wykonanie	Plan	Wykonanie
010			Rolnictwo i łowiectwo	2 687,31	2 687,31	2 687,31	2 687,31
	01095		Pozostała działalność	2 687,31	2 687,31	2 687,31	2 687,31
		2010	Dotacje celowe otrzymane z budżetu państwa na realizację zadań bieżących z zakresu administracji rządowej oraz innych zadań zleconych gminie (związkom gmin) ustawami	2 687,31	2 687,31		
			Wydatki bieżące:			2 687,31	2 687,31
			wydatki jednostek budżetowych, w tym na:			2 687,31	2 687,31
			- wydatki związane z realizacją zadań statutowych			2 687,31	2 687,31
750			Administracja publiczna	69 525,00	37 521,00	69 525,00	35 847,67
	75011		Urzędy wojewódzkie	69 525,00	37 521,00	69 525,00	35 847,67
		2010	Dotacje celowe otrzymane z budżetu państwa na realizację zadań bieżących z zakresu administracji rządowej oraz innych zadań zleconych gminie (związkom gmin) ustawami	69 525,00	37 521,00		
			Wydatki bieżące:			69 525,00	35 847,67
			wydatki jednostek budżetowych, w tym na:			69 525,00	35 847,67
			- wydatki na wynagrodzenia i składki od nich naliczane			66 946,00	34 942,00
			- wydatki związane z realizacją zadań statutowych			2 579,00	905,67
	75056		Spis powszechny i inne				
		2010	Dotacje celowe otrzymane z budżetu państwa na realizację zadań bieżących z zakresu administracji rządowej oraz innych zadań zleconych gminie (związkom gmin) ustawami				
			Wydatki bieżące:				
			wydatki jednostek budżetowych, w tym na:				
			- wydatki na wynagrodzenia i składki od nich naliczane				
			- wydatki związane z realizacją zadań statutowych				
			świadczenia na rzecz osób fizycznych				
751			Urzędy naczelnych organów władzy państwowej, kontroli i ochrony prawa oraz sądownictwa	2 380,00	1 330,00	2 380,00	280,00
	75101		Urzędy naczelnych organów władzy państwowej, kontroli i ochrony prawa	2 100,00	1 050,00	2 100,00	
		2010	Dotacje celowe otrzymane z budżetu państwa na realizację zadań bieżących z zakresu administracji rządowej oraz innych zadań zleconych gminie (związkom gmin) ustawami	2 100,00	1 050,00		
			Wydatki bieżące:			2 100,00	
			wydatki jednostek budżetowych, w tym na:			2 100,00	
			- wydatki na wynagrodzenia i składki od nich naliczane			990,00	
			- wydatki związane z realizacją zadań statutowych			1 110,00	

75108	Wybory do Sejmu i Senatu	280,00	280,00	280,00	280,00
2010	Dotacje celowe otrzymane z budżetu państwa na realizację zadań bieżących z zakresu administracji rządowej oraz innych zadań zleconych gminie (związkom gmin) ustawami	280,00	280,00		
	Wydatki bieżące:			280,00	280,00
	wydatki jednostek budżetowych, w tym na:			280,00	280,00
	- wydatki związane z realizacją zadań statutowych			280,00	280,00
852	Pomoc społeczna	2 409 618,00	1 202 990,00	2 409 618,00	1 178 624,19
85212	Świadczenia rodzinne, świadczenie z funduszu alimentacyjnego oraz składki na ubezpieczenie emerytalne i rentowe z ubezpieczenia społecznego	2 381 602,00	1 187 000,00	2 381 602,00	1 163 232,29
2010	Dotacje celowe otrzymane z budżetu państwa na realizację zadań bieżących z zakresu administracji rządowej oraz innych zadań zleconych gminie (związkom gmin) ustawami	2 381 602,00	1 187 000,00		
	Wydatki bieżące:			2 381 602,00	1 163 232,29
	wydatki jednostek budżetowych, w tym na:			2 381 602,00	1 163 232,29
	- wydatki na wynagrodzenia i składki od nich naliczane			92 423,00	52 563,22
	- wydatki związane z realizacją zadań statutowych			8 945,00	3 670,22
	- świadczenia na rzecz osób fizycznych			2 280 234,00	1 106 998,85
85213	Składki na ubezpieczenie zdrowotne opłacane za osoby pobierające niektóre świadczenia z pomocy społecznej, niektóre świadczenia rodzinne oraz za osoby uczestniczące w zajęciach w centrum integracji społecznej	6 616,00	4 590,00	6 616,00	4 091,90
2010	Dotacje celowe otrzymane z budżetu państwa na realizację zadań bieżących z zakresu administracji rządowej oraz innych zadań zleconych gminie (związkom gmin) ustawami	6 616,00	4 590,00		
	Wydatki bieżące:			6 616,00	4 091,90
	wydatki jednostek budżetowych, w tym na:			6 616,00	4 091,90
	- wydatki na wynagrodzenia i składki od nich naliczane			6 616,00	4 091,90
85228	Usługi opiekuńcze i specjalistyczne usługi opiekuńcze	10 000,00		10 000,00	
2010	Dotacje celowe otrzymane z budżetu państwa na realizację zadań bieżących z zakresu administracji rządowej oraz innych zadań zleconych gminie (związkom gmin) ustawami	10 000,00			
	Wydatki bieżące:			10 000,00	
	wydatki jednostek budżetowych, w tym na:			10 000,00	
	- wydatki na wynagrodzenia i składki od nich naliczane			10 000,00	
85295	Pozostała działalność	11 400,00	11 400,00	11 400,00	11 300,00
2010	Dotacje celowe otrzymane z budżetu państwa na realizację zadań bieżących z zakresu administracji rządowej oraz innych zadań zleconych gminie (związkom gmin) ustawami	11 400,00	11 400,00		
	Wydatki bieżące:			11 400,00	11 300,00
	świadczenia na rzecz osób fizycznych			11 400,00	11 300,00
	Razem:	2 484 210,31	1 244 528,31	2 484 210,31	1 217 439,17

**Dochody i wydatki związane z realizacją zadań na mocy porozumień
z organami administracji rządowej za I półrocze 2012 r.**

Dział	Rozdział	§	T R E Ś Ć	dochody		wydatki	
				Plan	Wykonanie	Plan	Wykonanie
710			Działalność usługowa	1 500,00	0,00	1 500,00	0,00
	71035		Cmentarze	1 500,00	0,00	1 500,00	0,00
		2020	Dotacje celowe otrzymane z budżetu państwa na zadania bieżące realizowane przez gminę na podstawie porozumień z organami administracji rządowej	1 500,00	0,00		
			Wydatki bieżące:			1 500,00	0,00
			wydatki jednostek budżetowych, w tym na:			1 500,00	0,00
			- wydatki związane z realizacją zadań statutowych			1 500,00	0,00

**Plan i wykonanie dochodów i wydatków związanych z realizacją zadań realizowanych
w drodze umów lub porozumień między jednostkami samorządu terytorialnego
za I półrocze 2012 r.**

Dział	Rozdział	T R E Ś Ć	Dochody		Wydatki	
			Plan	Wykonanie	Plan	Wykonanie
600		Transport i łączność	850 799,00	163 830,55	950 799,00	294 780,30
	60014	Drogi publiczne powiatowe	850 799,00	163 830,55	950 799,00	294 780,30
		Dotacje celowe otrzymane z powiatu na zadania bieżące realizowane na podstawie porozumień (umów) między jednostkami samorządu terytorialnego (0 000,00)	850 799,00	163 830,55		
		Wydatki bieżące:			950 799,00	294 780,30
		wydatki jednostek budżetowych, w tym na:			850 799,00	294 780,30
		- wydatki związane z realizacją zadań statutowych			850 799,00	294 780,30
		Wydatki na dotacje na zadania bieżące			100 000,00	
754		Bezpieczeństwo publiczne i ochrona przeciwpożarowa	1 000,00	1 000,00	1 000,00	495,00
	75414	Obrona cywilna	1 000,00	1 000,00	1 000,00	495,00
		Dotacje celowe otrzymane z powiatu na zadania bieżące realizowane na podstawie porozumień (umów) między jednostkami samorządu terytorialnego (0 000,00)	1 000,00	1 000,00		
		Wydatki bieżące:			1 000,00	495,00
		wydatki jednostek budżetowych, w tym na:			1 000,00	495,00
		- wydatki związane z realizacją zadań statutowych			1 000,00	495,00
801		Oświata i wychowanie	0,00	0,00	22 680,00	12 605,96
	80101	Szkoły podstawowe	0,00	0,00	2 880,00	1 680,66
		Wydatki bieżące:			2 880,00	1 680,66
		wydatki na dotacje na zadania bieżące			2 880,00	1 680,66
	80104	Przedszkola	0,00	0,00	19 800,00	10 925,30
		Wydatki bieżące:			19 800,00	10 925,30
		wydatki na dotacje na zadania bieżące			19 800,00	10 925,30
		Kwoty dotacji razem	851 799,00	164 830,55	974 479,00	307 881,26

**Plan i wykonanie dochodów i wydatków związanych z realizacją
własnych zadań gmin dofinansowanych z dotacji celowych
otrzymanych z budżetu państwa za I półrocze 2012 r.**

Dział	Rozdział	§	T R E Ś Ć	Dochody		Wydatki	
				Plan	Wykonanie	Plan	Wykonanie
600			Transport i łączność	250 000,00	0,00	250 000,00	0,00
	60078		Usuwanie skutków klęsk żywiołowych	250 000,00	0,00	250 000,00	0,00
		2030	Dotacje celowe otrzymane z budżetu państwa na realizację własnych zadań bieżących gmin (związków gmin)	250 000,00	0,00		
			Wydatki bieżące:			250 000,00	0,00
			wydatki jednostek budżetowych, w tym na:			250 000,00	0,00
			- wydatki związane z realizacją zadań statutowych jednostek budżetowych			250 000,00	0,00
754			Bezpieczeństwo publiczne i ochrona przeciwpożarowa	18 000,00	0,00	26 000,00	0,00
	75478		Usuwanie skutków klęsk żywiołowych	18 000,00	0,00	26 000,00	0,00
		6330	Dotacje celowe otrzymane z budżetu państwa na realizację inwestycji i zakupów inwestycyjnych własnych gmin (związków gmin)	18 000,00	0,00		
			Wydatki majątkowe:			26 000,00	0,00
			wydatki jednostek budżetowych, w tym na:			26 000,00	0,00
			- inwestycje i zakupy inwestycyjne własne			26 000,00	0,00
758			Różne rozliczenia	50 189,80	25 094,90	0,00	0,00
	75814		Różne rozliczenia finansowe	50 189,80	25 094,90	0,00	0,00
		6330	Dotacje celowe otrzymane z budżetu państwa na realizację inwestycji i zakupów inwestycyjnych własnych gmin (związków gmin)	50 189,80	25 094,90		
			Wydatki majątkowe:			0,00	0,00
			wydatki jednostek budżetowych, w tym na:			0,00	0,00
			- inwestycje i zakupy inwestycyjne własne			0,00	0,00
801			Oświata i wychowanie	63 850,00	31 925,00	63 850,00	0,00
	80101		Szkoły podstawowe	63 850,00	31 925,00	63 850,00	0,00
		6330	Dotacje celowe otrzymane z budżetu państwa na realizację inwestycji i zakupów inwestycyjnych własnych gmin (związków gmin)	63 850,00	31 925,00		
			Wydatki majątkowe:			63 850,00	0,00
			- inwestycje i zakupy inwestycyjne (własne)			63 850,00	0,00
851			Ochrona zdrowia	0,00	0,00	82 000,00	0,00
	85154		Przeciwdziałanie alkoholizmowi	0,00	0,00	82 000,00	0,00
			Wydatki majątkowe:			82 000,00	0,00
			wydatki jednostek budżetowych, w tym na:			82 000,00	0,00
			- inwestycje i zakupy inwestycyjne własne			82 000,00	0,00

852	Pomoc społeczna	449 226,00	279 848,00	737 813,00	309 549,54
85213	Składki na ubezpieczenie zdrowotne opłacane za osoby pobierające niektóre świadczenia z pomocy społecznej, niektóre świadczenia rodzinne oraz za osoby uczestniczące w zajęciach w centrum integracji społecznej	10 068,00	5 200,00	12 118,00	5 739,75
2030	Dotacje celowe otrzymane z budżetu państwa na realizację własnych zadań bieżących gmin (związków gmin)	10 068,00	5 200,00		
	Wydatki bieżące:			12 118,00	5 739,75
	wydatki jednostek budżetowych, w tym na:			12 118,00	5 739,75
	- wydatki na wynagrodzenia i składki od nich naliczane			12 118,00	5 739,75
85214	Zasiłki i pomoc w naturze oraz składki na ubezpieczenia emerytalne i rentowe	70 638,00	49 000,00	322 500,00	82 435,09
2030	Dotacje celowe otrzymane z budżetu państwa na realizację własnych zadań bieżących gmin (związków gmin)	70 638,00	49 000,00		
	Wydatki bieżące:			322 500,00	82 435,09
	- świadczenia na rzecz osób fizycznych			322 500,00	82 435,09
85216	Zasiłki stałe	118 111,00	78 000,00	152 786,00	73 726,70
2030	Dotacje celowe otrzymane z budżetu państwa na realizację własnych zadań bieżących gmin (związków gmin)	118 111,00	78 000,00		
	Wydatki bieżące:			152 786,00	73 726,70
	- świadczenia na rzecz osób fizycznych			152 786,00	73 726,70
85219	Ośrodki pomocy społecznej	142 874,00	76 926,00	142 874,00	76 926,00
2030	Dotacje celowe otrzymane z budżetu państwa na realizację własnych zadań bieżących gmin (związków gmin)	142 874,00	76 926,00		
	Wydatki bieżące:			142 874,00	76 926,00
	wydatki jednostek budżetowych, w tym na:			142 874,00	76 926,00
	- wydatki na wynagrodzenia i składki od nich naliczane			142 874,00	76 926,00
85295	Pozostała działalność	107 535,00	70 722,00	107 535,00	70 722,00
2030	Dotacje celowe otrzymane z budżetu państwa na realizację własnych zadań bieżących gmin (związków gmin)	107 535,00	70 722,00		
	Wydatki bieżące:			107 535,00	70 722,00
	- świadczenia na rzecz osób fizycznych			107 535,00	70 722,00
854	Edukacyjna opieka wychowawcza	29 762,00	29 762,00	50 741,00	26 994,24
85415	Pomoc materialna dla uczniów	29 762,00	29 762,00	50 741,00	26 994,24
2030	Dotacje celowe otrzymane z budżetu państwa na realizację własnych zadań bieżących gmin (związków gmin)	29 762,00	29 762,00		
	Wydatki bieżące:				
	świadczenia na rzecz osób fizycznych			50 741,00	26 994,24
	Razem:	861 027,80	366 629,90	1 210 404,00	336 543,78

Planowane i wykonane wydatki majątkowe za I półrocze 2012 r.

Lp.	NAZWA ZADANIA	Klasyfikacja budżetowa			Plan			Wykonanie
		Dział	Rozdział	§	Ogółem	w tym na: programy finansowane art. 5 ust 1 pkt 2 i 3	przedsięwzięcia ujęte w WPF	Ogółem
I. WYDATKI NA INWESTYCJE								
1	Modernizacja dróg gminnych	600	60016	6050	460 440		460 440	3 690,00
2	Jabłonków-Wiśla na turystycznych ścieżkach transgranicznych - etap II	630	63003	6057	6 960	6 960		6 959,19
		630	63003	6059	6 940	6 940		6 939,76
		630	63003	6050	4 000			3 542,40
3	Infrastruktura turystyczna	630	63095	6050	40 000			0,00
4	MTB Beskidy, czyli rowerem przez Europę - utworzenie i promocja tras kolarstwa górskiego - etap 3	630	63095	6050	1 000			0,00
		630	63095	6057	19 125	19 125		0,00
		630	63095	6059	3 375	3 375		0,00
5	Adaptacja budynków przy ul. Kopydło na cele mieszkaniowe	700	70095	6050	355 348		355 348	165 416,67
6	Modernizacja budynków komunalnych	700	70095	6050	170 000			0,00
7	Budowa sieci szerokopasmowego Internetu	710	71095	6050	1 000			0,00
8	Wiślański e-Urząd. Modernizacja platformy informatycznej Urzędu Miejskiego w Wiśle celem wdrożenia nowoczesnych e-usług dostępnych dla społeczeństwa	750	75023	6050	25 000		25 000	22 140,00
9	Zabezpieczenie sieci komputerowej	750	75023	6050	9 478			9 477,15
10	Stabilizacja osuwiska w m. Wiśla, Osiedle Górne Głębcze 25 KDO 24-03-031-1	754	75478	6050	26 000			0,00
11	Poprawa zagospodarowania otoczenia SP-4	801	80101	6050	130 570			1 205,40
12	Poprawa zagospodarowania otoczenia SP-5	801	80101	6050	62 000			1 156,20
13	Termomodernizacja Szkoły Podstawowej Nr 2 w Czarnem	801	80101	6050	23 000		23 000	0,00
14	Termomodernizacja Szkoły Podstawowej Nr 3 w Malince	801	80101	6050	22 000		22 000	0,00
15	Termomodernizacja Szkoły Podstawowej Nr 5 w Jaworniku	801	80101	6050	690 000		690 000	0,00
16	Przystosowanie pomieszczeń szkolnych dla potrzeb przedszkola w ramach Zespołu Szkolno-Przedszkolnego nr 1 w Wiśle	801	80103	6050	50 000			0,00
17	Modernizacja placów zabaw	851	85154	6050	82 000			0,00
		801	80101	6050	63 850			0,00
19	Rozbudowa kanalizacji sanitarnej w aglomeracji Wiśla-etap IV	900	90001	6050	50 000		50 000	0,00

20	Rozbudowa sieci wodociągowej i kanalizacji sanitarnej w aglomeracji Wisła - Etap III	900	90001	6050	609 782		609 782	118 870,58
		900	90001	6057	4 462 004	4 462 004	4 462 004	959 300,67
		900	90001	6059	2 244 714	2 244 714	2 244 714	781 448,25
21	Wiślański szlak przyrodniczy - ochrona przyrody u źródeł	900	90095	6050	10 000		10 000	9 508,70
22	System monitoringu do części sportowej "Jonidło"	926	92695	6050	21 000			21 000,00
23	Wisła miejscem aktywnego spędzania czasu wolnego - modernizacja i rozbudowa lokalnej infrastruktury sportowej	926	92695	6050	4 000		4 000	0,00
Razem					9 653 586	6 743 118	8 956 288	2 110 655
II. WYDATKI NA ZAKUPY INWESTYCYJNE								
24	Zakup płyt drogowych	600	60016	6060	50 000			15 867,00
25	Zakup skraparki do asfaltu	600	60016	6060	56 000			55 965,00
26	Nabywanie nieruchomości na własność Gminy Wisła	700	70005	6060	130 000		130 000	77 490,00
27	Zakup kotłów CO na Reymonta 2b	700	70095	6060	40 000			2 460,00
28	Gospodarowanie odpadami komunalnymi: Zakup oprogramowania	750	75023	6060	15 000			0,00
29	Cyfrowa Szkoła - zakup pomocy dydaktycznych i wdrożenie technologii informacyjno-komunikacyjnych	801	80101	6060	10 000			0,00
30	Zakup klimatyzacji do pracowni komputerowej SP-5 w Jaworniku	801	80101	6060	5 000			0,00
31	Wymiana floty samochodowej: Zakup samochodu do przewozu dzieci	801	80195	6060	154 180		154 180	154 180,00
32	Modernizacja oczyszczalni ścieków w Wiśle Jaworniku	900	90001	6060	20 000		20 000	19 926,00
Razem					480 180,00	0,00	304 180,00	325 888,00
III. POZOSTAŁE WYDATKI MAJĄTKOWE								
34	Dotacja celowa dla Ochotniczej Straży Pożarnej w Wiśle Malince na dofinansowanie zakupu samochodu pożarniczego	754	75412	6230	100 000		0	84 958,35
35	Rezerwa celowa majątkowa	758	75818	6800	100 000		0	0,00
36	Rozliczenie projektu "Rozwój infrastruktury okołoturystycznej Miasta Wisły"	921	92195	6660	50 342			50 342,00
Razem					250 342	0	0	135 300,35
Razem wydatki majątkowe					10 384 108	6 743 118	9 260 468	2 571 843,32

I. 2.2. Dotacje celowe - wydatki majątkowe

Dział	Rozdział	Przeznaczenie	Dotowany	Plan	Wykonanie
921	92195	Rozliczenie dotacji celowej w ramach RPO WŚL	Województwo Śląskie	50 342	50 342

II. Dotacje dla jednostek spoza sektora finansów publicznych

II. 1. Dotacje podmiotowe - wydatki bieżące

Dział	Rozdział	Przeznaczenie	Dotowany	Plan	Wykonanie
801	80104	Prowadzenie Niepublicznego Przedszkola "Stumilowy Las" w Wiśle Jaworniku	Mentel Monika Ośrodek Opiekuńczo-Edukacyjno-Rehabilitacyjny NIP: 548-210-27-75	234 000	112 807,24

II. 2.1. Dotacje celowe - wydatki bieżące

Dział	Rozdział	Przeznaczenie	Dotowany	Plan	Wykonanie
630	63095	Powierzenie zadania własnego gminy z zakresu bezpieczeństwa turystów w górach i inncye zadań z zakresu turystyki	Podmioty wyłonione w trybie ustawy o działalności pożytku publicznego i o wolontariacie	30 000	30 000,00
851	85154	Powierzenie zadania własnego gminy z zakresu rozwiązywania problemów alkoholowych	Podmioty wyłonione w trybie ustawy o działalności pożytku publicznego i o wolontariacie	6 000	6 000,00
921	92195	Powierzenie zadania własnego gminy z zakresu upowszechniania kultury i sztuki	Podmioty wyłonione w trybie ustawy o działalności pożytku publicznego i o wolontariacie	15 000	7 000,00
926	92695	Powierzenie zadania własnego gminy z zakresu upowszechniania kultury fizycznej i sportu	Podmioty wyłonione w trybie ustawy o działalności pożytku publicznego i o wolontariacie	40 000	26 600,00
Razem				91 000	69 600,00

II. 2.2. Dotacje celowe - wydatki majątkowe

Dział	Rozdział	Przeznaczenie	Dotowany	Plan	Wykonanie
754	75412	Dofinansowanie zakupu samochodu pożarniczego	Ochotnicza Straż Pożarna w Wiśle Malince	100 000	84 958,35

Dotacje - wydatki bieżące	1 858 909	1 111 188,59
Dotacje - wydatki majątkowe	150 342	135 300,35

**Plan i wykonanie dochodów rachunku dochodów jednostek,
o których mowa w art. 223 ust. 1 ustawy o finansach publicznych,
oraz wydatków nimi finansowanych
za I półrocze 2012**

Lp.	Nazwa jednostki	Dochody		Wydatki	
		Plan	Wykonanie	Plan	Wykonanie
1	Zespół Szkół Nr 1	0,00	1 486,32	0,00	0,00
2	Szkoła Podstawowa Nr 2 Czarne	0,00	10,07	0,00	0,00
3	Szkoła Podstawowa Nr 3 Malinka	0,00	0,00	0,00	0,00
4	Szkoła Podstawowa Nr 4 Głębce	0,00	0,00	0,00	0,00
5	Szkoła Podstawowa Nr 5 Jawornik	6 530,00	6 576,73	6 530,00	0,00
6	Przedszkole Nr 1 Głębce	0,00	0,00	0,00	0,00
7	Przedszkole Nr 2 Centrum	0,00	0,00	0,00	0,00
8	Przedszkole Nr 3 Nowa Osada	0,00	0,00	0,00	0,00
9	Przedszkole Integracyjne Malinka	1 000,00	1 011,40	1 000,00	1 000,00
Razem		7 530,00	9 084,52	7 530,00	1 000,00

**Plan i wykonanie przychodów i kosztów samorządowych zakładów budżetowych
za I półrocze 2012**

Lp.		Wyszczególnienie	Stan środków obrotowych na początek roku	Przychody		Koszty		Stan środków obrotowych na koniec roku
				ogółem	w tym:	ogółem	w tym:	
					dotacje (rodzaj, zakres)		wpłata do budżetu	
1	Plan	----	0	0	0	0	0	0
	Wykonanie	----	0	0	0	0	0	0
Razem								

WYDATKI

L.p.	Nazwa placówki	Wydatki ogółem		Wydatki bieżące			
		Plan	Wykonanie	wydatki jednostek budżetowych			
				wydatki na wynagrodzenia i składki od nich naliczane		wydatki związane z realizacją zadań statutowych jednostek budżetowych	
				Plan	Wykonanie	Plan	Wykonanie
1.	ZS Nr 1 Centrum	235 138	135 694	116 138	59 327,40	119 000	76 366,23
2.	SP - 2 Czarne	130 652	75 618	83 277	46 834,13	47 375	28 783,58
3.	SP - 3 Malinka	136 596	76 439	87 421	50 588,75	49 175	25 850,73
4.	SP - 4 Głębce	164 576	91 588	81 914	46 609,25	82 662	44 978,33
5.	SP - 5 Jawornik	123 088	90 684	77 708	58 184,95	45 380	32 499,09
6.	P-1 Głębce	85 119	42 073	49 319	26 494,80	35 800	15 578,44
7.	P-2 Centrum	140 927	71 670	84 131	41 846,09	56 796	29 823,71
8.	P-3 Nowa Osada	117 936	58 901	71 349	32 446,89	46 587	26 454,49
9.	Przedszkole Integracyjne - Malinka	81 046	40 686	48 821	25 954,65	32 225	14 731,64
	Razem	1 215 078	683 353,15	700 078	388 286,91	515 000	295 066,24

Plan i wykonanie planów finansowych placówek oświatowych za I półrocze 2012 r.

Rozdział 85401 - Świetlice szkolne

WYDATKI

L.p.	Nazwa placówki	Wydatki ogółem		Wydatki bieżące			
				wydatki jednostek budżetowych			
		Plan	Wykonanie	wydatki na wynagrodzenia i składki od nich naliczane		wydatki związane z realizacją zadań statutowych jednostek budżetowych	
				Plan	Wykonanie	Plan	Wykonanie
1.	ZS Nr 1 Centrum	118 753	59 635,87	108 193	55 208,47	10 560	4 427,40
2.	SP - 2 Czarne	57 525	28 341,90	52 896	25 619,90	4 629	2 722,00
3.	SP - 3 Malinka	65 337	31 233,82	53 167	28 260,55	12 170	2 973,27
4.	SP - 4 Głębcze	61 076	39 753,56	55 679	36 428,56	5 397	3 325,00
5.	SP - 5 Jawornik	73 013	38 664,48	65 133	36 504,48	7 880	2 160,00
	Razem	375 704	197 629,63	335 068	182 021,96	40 636	15 607,67

Plan i wykonanie planów finansowych placówek oświatowych za I półrocze 2012 r.


Rozdział 92695 - Pozostała działalność

L.p.	Nazwa placówki	Wydatki ogółem		Wydatki bieżące			
				wydatki jednostek budżetowych			
		Plan	Wykonanie	wydatki na wynagrodzenia i składki od nich naliczane		wydatki związane z realizacją zadań statutowych jednostek	
				Plan	Wykonanie	Plan	Wykonanie
1.	ZS Nr 1 Centrum	7 000	0,00	0,00	0,00	7 000,00	0,00
2.	SP - 2 Czarne	6 000	3 981,10	0,00	0,00	6 000,00	3 981,10
3.	SP - 3 Malinka	3 500	216,00	0,00	0,00	3 500,00	216,00
4.	SP - 4 Głębcze	5 000	4 148,00	0,00	0,00	5 000,00	4 148,00
5.	SP - 5 Jawornik	3 000	1 539,00	0,00	0,00	3 000,00	1 539,00
6.	MZEAS	28 000	18 231,77	6 000,00	0,00	22 000,00	18 231,77
	Razem	52 500	28 115,87	6 000,00	0,00	46 500,00	28 115,87

Zmiany w planie wydatków na realizację programów finansowanych z udziałem środków, o których mowa w art. 5 ust. 1 pkt. 2 i 3 ustawy o finansach publicznych

Dział	Rozdział	Rodzaj wydatku	Plan wg Uchwały budżetowej	Plan po zmianach	Różnica
1	2	3	4	5	5
630		Turystyka	183 715,00	127 015,00	-56 700,00
	63003	Zadania w zakresie upowszechniania turystyki	25 000,00	22 300,00	-2 700,00
		Wydatki bieżące	0,00	8 400,00	8 400,00
		wydatki na programy finansowane art. 5 ust. 1 pkt 2 i 3	0,00	8 400,00	8 400,00
		Wydatki majątkowe	25 000,00	13 900,00	-11 100,00
		- inwestycje i zakupy inwestycyjne na programy finansowane art. 5 ust 1 pkt 2 i 3	25 000,00	13 900,00	-11 100,00
	63095	Pozostała działalność	158 715,00	104 715,00	-54 000,00
		Wydatki bieżące	136 215,00	82 215,00	-54 000,00
		wydatki na programy finansowane art. 5 ust. 1 pkt 2 i 3	136 215,00	82 215,00	-54 000,00
		Wydatki majątkowe	22 500,00	22 500,00	0,00
		- inwestycje i zakupy inwestycyjne na programy finansowane art. 5 ust 1 pkt 2 i 3	22 500,00	22 500,00	0,00
801		Oświata i wychowanie	73 336,00	97 336,00	24 000,00
	80195	Pozostała działalność	73 336,00	97 336,00	24 000,00
		Wydatki bieżące	73 336,00	97 336,00	24 000,00
		wydatki na programy finansowane art. 5 ust. 1 pkt 2 i 3	73 336,00	97 336,00	24 000,00
900		Gospodarka komunalna i ochrona środowiska	7 041 153,00	6 755 718,00	-285 435,00
	90001	Gospodarka ściekowa i ochrona wód	7 041 153,00	6 755 718,00	-285 435,00
		Wydatki bieżące	0,00	49 000,00	49 000,00
		wydatki na programy finansowane art. 5 ust. 1 pkt 2 i 3	0,00	49 000,00	49 000,00
		Wydatki majątkowe	7 041 153,00	6 706 718,00	-334 435,00
		- inwestycje i zakupy inwestycyjne na programy finansowane art. 5 ust 1 pkt 2 i 3	7 041 153,00	6 706 718,00	-334 435,00
RAZEM			7 298 204,00	6 980 069,00	-318 135,00

Wydatki bieżące	209 551,00	236 951,00	27 400,00
Wydatki majątkowe	7 088 653,00	6 743 118,00	-345 535,00
RAZEM	7 298 204,00	6 980 069,00	-318 135,00

Nazwa i adres jednostki sprawozdawczej <p style="text-align: center;">Burmistrz Miasta Wisły</p> <p style="text-align: center;">Pl.B. Hoffa 3</p> <p style="text-align: center;">43-460 WISŁA</p>	<p>Rb-27S MIESIĘCZNE SPRAWOZDANIE</p> <p>Z WYKONANIA PLANU DOCHODÓW BUDŻETOWYCH</p> <p>JEDNOSTKI SAMORZĄDU TERYTORIALNEGO</p> <p>jednostki samorządu terytorialnego</p>	Adresat: Regionalna Izba Obrachunkowa w Katowicach <p style="text-align: center;">86C0816A206A6E3E</p> 												
Numer identyfikacyjny REGON <p style="text-align: center;">000526831</p>	za okres od początku roku do dnia 30 czerwca roku 2012													
Nazwa województwa śląskie Nazwa powiatu / związku ¹⁾ cieszyński Nazwa gminy / związku ¹⁾ WISŁA	SYMBOLE <table border="1" style="width:100%; border-collapse: collapse;"> <tr> <td style="width:12.5%;">WOJ.</td> <td style="width:12.5%;">POWIAT</td> <td style="width:12.5%;">GMINA</td> <td style="width:12.5%;">TYP GM.</td> <td style="width:12.5%;">ZWIĄZEK JST</td> <td style="width:12.5%;">TYP ZW.</td> </tr> <tr> <td style="text-align: center;">24</td> <td style="text-align: center;">03</td> <td style="text-align: center;">03</td> <td style="text-align: center;">1</td> <td></td> <td></td> </tr> </table>	WOJ.	POWIAT	GMINA	TYP GM.	ZWIĄZEK JST	TYP ZW.	24	03	03	1			Przed wypełnieniem przeczytać instrukcję
WOJ.	POWIAT	GMINA	TYP GM.	ZWIĄZEK JST	TYP ZW.									
24	03	03	1											

Klasyfikacja budżetowa			Plan (po zmianach)	Należności ²⁾ (saldo początkowe plus przypisy minus odpisy)	Potrącenia ²⁾ (art. 65 i art. 66 §1 pkt 2 ustawy z dn. 29 sierpnia 1997r. - Ordynacja podatkowa)	Dochody wykonane (wpływy minus zwroty)	Dochody otrzymane	Saldo końcowe ²⁾			Skutki obniżenia górnych stawek podatków obliczone za okres sprawozdawczy ³⁾	Skutki udzielonych ulg i zwolnień obliczone za okres sprawozdawczy (bez ulg i zwolnień ³⁾ ustawowych)	Skutki decyzji wydanych przez organ podatkowy na podstawie ustawy - Ordynacja Podatkowa, ³⁾ obliczone za okres sprawozdawczy	
dział	rozdział	paragraf						naledności pozostałe do zapłaty	nadpłaty	umorzenie zaległości podatkowych			rozłożenie na raty, odroczenie terminu płatności, zwolnienie z obowiązku pobrania, ograniczenie poboru	
														ogółem
1	2	3	4	5	6	7	8	9	10	11	12	13	14	15
010	01095	0970	0,00	2 522,85	0,00	2 522,85	2 522,85	0,00	0,00	0,00	0,00	0,00	0,00	0,00
010	01095	2010	2 687,31	2 687,31	0,00	2 687,31	2 687,31	0,00	0,00	0,00	0,00	0,00	0,00	0,00
010	01095	4085	2 687,31	5 210,16	0,00	5 210,16	5 210,16	0,00	0,00	0,00	0,00	0,00	0,00	0,00
600	60014	0970	0,00	1 846,00	0,00	1 846,00	1 846,00	0,00	0,00	0,00	0,00	0,00	0,00	0,00
600	60014	2320	850 799,00	163 830,55	0,00	163 830,55	163 830,55	0,00	0,00	0,00	0,00	0,00	0,00	0,00
600	60014	63904	850 799,00	165 676,55	0,00	165 676,55	165 676,55	0,00	0,00	0,00	0,00	0,00	0,00	0,00
600	60016	0970	0,00	4 451,31	0,00	4 451,31	4 451,31	0,00	0,00	0,00	0,00	0,00	0,00	0,00
600	60016	61586	0,00	4 451,31	0,00	4 451,31	4 451,31	0,00	0,00	0,00	0,00	0,00	0,00	0,00

¹⁾ niepotrzebne skreślić

²⁾ wypełniać tylko za miesiące: marzec, czerwiec i wrzesień oraz za rok sprawozdawczy

³⁾ wypełniają tylko gminy i miasta na prawach powiatu

_____ Główny Księgowy / Skarbnik	_____ 0338552113 telefon	_____ 2012-07-19 rok m-c dzień	_____ Kierownik jednostki / Przewodniczący Zarządu
-------------------------------------	--------------------------------	--------------------------------------	---

1	2	3	4	5	6	7	8	9	10	11	12	13	14	15
600	60078	2030	250 000,00	0,00	0,00	0,00	0,00	0,00	0,00	0,00	0,00	0,00	0,00	0,00
600	60078	62708	250 000,00	0,00	0,00	0,00	0,00	0,00	0,00	0,00	0,00	0,00	0,00	0,00
630	63003	2007	105 706,70	105 706,70	0,00	105 706,70	105 706,70	0,00	0,00	0,00	0,00	0,00	0,00	0,00
630	63003	65640	105 706,70	105 706,70	0,00	105 706,70	105 706,70	0,00	0,00	0,00	0,00	0,00	0,00	0,00
630	63095	0970	0,00	2 934,00	0,00	2 934,00	2 934,00	0,00	0,00	0,00	0,00	0,00	0,00	0,00
630	63095	64695	0,00	2 934,00	0,00	2 934,00	2 934,00	0,00	0,00	0,00	0,00	0,00	0,00	0,00
700	70005	0470	185 000,00	251 548,09	0,00	196 092,92	196 092,92	55 459,49	55 459,49	4,32	0,00	0,00	0,00	0,00
700	70005	0750	1 200 000,00	696 884,14	0,00	551 163,87	551 163,87	149 289,53	147 879,43	3 569,26	0,00	0,00	0,00	0,00
700	70005	0760	70 000,00	3 987,65	0,00	1 067,00	1 067,00	2 921,10	787,10	0,45	0,00	0,00	0,00	0,00
700	70005	0770	1 000 000,00	50 235,10	0,00	37 857,00	37 857,00	12 378,10	3 378,10	0,00	0,00	0,00	0,00	0,00
700	70005	0830	220 000,00	150 668,88	0,00	118 561,66	118 561,66	32 107,22	31 803,96	0,00	0,00	0,00	0,00	0,00
700	70005	0920	7 000,00	7 477,66	0,00	7 477,66	7 477,66	0,00	0,00	0,00	0,00	0,00	0,00	0,00
700	70005	0970	50 000,00	93 000,86	0,00	33 968,84	33 968,84	59 983,10	59 552,13	951,08	0,00	0,00	0,00	0,00
700	70005	76175	2 732 000,00	1 253 802,38	0,00	946 188,95	946 188,95	312 138,54	298 860,21	4 525,11	0,00	0,00	0,00	0,00
710	71014	0970	70 000,00	0,00	0,00	0,00	0,00	0,00	0,00	0,00	0,00	0,00	0,00	0,00
710	71014	72694	70 000,00	0,00	0,00	0,00	0,00	0,00	0,00	0,00	0,00	0,00	0,00	0,00
710	71035	0690	22 000,00	6 814,78	0,00	6 814,78	6 814,78	0,00	0,00	0,00	0,00	0,00	0,00	0,00
710	71035	2020	1 500,00	0,00	0,00	0,00	0,00	0,00	0,00	0,00	0,00	0,00	0,00	0,00
710	71035	74455	23 500,00	6 814,78	0,00	6 814,78	6 814,78	0,00	0,00	0,00	0,00	0,00	0,00	0,00
750	75011	2010	69 525,00	37 521,00	0,00	37 521,00	37 521,00	0,00	0,00	0,00	0,00	0,00	0,00	0,00
750	75011	2360	0,00	13,95	0,00	13,95	13,95	0,00	0,00	0,00	0,00	0,00	0,00	0,00

1) niepotrzebne skreślić

2) wypełniać tylko za miesiące: marzec, czerwiec i wrzesień oraz za rok sprawozdawczy

3) wypełniają tylko gminy i miasta na prawach powiatu

Główny Księgowy / Skarbnik

0338552113

telefon

2012-07-19

rok m-c dzień

Kierownik jednostki / Przewodniczący Zarządu

BeSTia

86C0816A206A6E3E

Strona: 2

1	2	3	4	5	6	7	8	9	10	11	12	13	14	15
750	75011	80131	69 525,00	37 534,95	0,00	37 534,95	37 534,95	0,00	0,00	0,00	0,00	0,00	0,00	0,00
750	75023	0830	0,00	1 077,72	0,00	1 077,72	1 077,72	0,00	0,00	0,00	0,00	0,00	0,00	0,00
750	75023	0970	0,00	329,00	0,00	329,00	329,00	0,00	0,00	0,00	0,00	0,00	0,00	0,00
750	75023	77573	0,00	1 406,72	0,00	1 406,72	1 406,72	0,00	0,00	0,00	0,00	0,00	0,00	0,00
750	75075	0830	2 000,00	1 304,20	0,00	1 278,00	1 278,00	26,20	26,20	0,00	0,00	0,00	0,00	0,00
750	75075	0870	0,00	68,00	0,00	68,00	68,00	0,00	0,00	0,00	0,00	0,00	0,00	0,00
750	75075	0970	8 500,00	0,00	0,00	0,00	0,00	0,00	0,00	0,00	0,00	0,00	0,00	0,00
750	75075	2007	129 832,00	20 558,51	0,00	20 558,51	20 558,51	0,00	0,00	0,00	0,00	0,00	0,00	0,00
750	75075	80502	140 332,00	21 930,71	0,00	21 904,51	21 904,51	26,20	26,20	0,00	0,00	0,00	0,00	0,00
750	75095	0690	1 000,00	675,00	0,00	675,00	675,00	0,00	0,00	0,00	0,00	0,00	0,00	0,00
750	75095	0970	0,00	5,45	0,00	5,45	5,45	0,00	0,00	0,00	0,00	0,00	0,00	0,00
750	75095	6207	73 192,37	73 192,37	0,00	73 192,37	73 192,37	0,00	0,00	0,00	0,00	0,00	0,00	0,00
750	75095	83712	74 192,37	73 872,82	0,00	73 872,82	73 872,82	0,00	0,00	0,00	0,00	0,00	0,00	0,00
751	75101	2010	2 100,00	1 050,00	0,00	1 050,00	1 050,00	0,00	0,00	0,00	0,00	0,00	0,00	0,00
751	75101	77862	2 100,00	1 050,00	0,00	1 050,00	1 050,00	0,00	0,00	0,00	0,00	0,00	0,00	0,00
751	75108	2010	280,00	280,00	0,00	280,00	280,00	0,00	0,00	0,00	0,00	0,00	0,00	0,00
751	75108	77869	280,00	280,00	0,00	280,00	280,00	0,00	0,00	0,00	0,00	0,00	0,00	0,00
754	75412	0870	0,00	25,50	0,00	25,50	25,50	0,00	0,00	0,00	0,00	0,00	0,00	0,00
754	75412	77036	0,00	25,50	0,00	25,50	25,50	0,00	0,00	0,00	0,00	0,00	0,00	0,00
754	75414	2320	1 000,00	1 000,00	0,00	1 000,00	1 000,00	0,00	0,00	0,00	0,00	0,00	0,00	0,00
754	75414	78488	1 000,00	1 000,00	0,00	1 000,00	1 000,00	0,00	0,00	0,00	0,00	0,00	0,00	0,00

1) niepotrzebne skreślić

2) wypełniać tylko za miesiące: marzec, czerwiec i wrzesień oraz za rok sprawozdawczy

3) wypełniają tylko gminy i miasta na prawach powiatu

Główny Księgowy / Skarbnik

0338552113

telefon

2012-07-19

rok m-c dzień

Kierownik jednostki / Przewodniczący Zarządu

1	2	3	4	5	6	7	8	9	10	11	12	13	14	15
754	75416	0570	25 000,00	32 727,10	0,00	11 397,40	11 397,40	21 329,70	21 329,70	0,00	0,00	0,00	0,00	0,00
754	75416	76740	25 000,00	32 727,10	0,00	11 397,40	11 397,40	21 329,70	21 329,70	0,00	0,00	0,00	0,00	0,00
754	75478	6330	18 000,00	0,00	0,00	0,00	0,00	0,00	0,00	0,00	0,00	0,00	0,00	0,00
754	75478	82562	18 000,00	0,00	0,00	0,00	0,00	0,00	0,00	0,00	0,00	0,00	0,00	0,00
756	75601	0350	50 000,00	39 672,61	0,00	28 543,40	28 146,40	20 329,30	20 329,30	9 200,09	0,00	0,00	0,00	0,00
756	75601	0500	10 000,00	0,00	0,00	0,00	0,00	0,00	0,00	0,00	0,00	0,00	0,00	0,00
756	75601	0910	0,00	251,44	0,00	251,44	251,44	0,00	0,00	0,00	0,00	0,00	0,00	0,00
756	75601	78117	60 000,00	39 924,05	0,00	28 794,84	28 397,84	20 329,30	20 329,30	9 200,09	0,00	0,00	0,00	0,00
756	75615	0310	4 850 000,00	5 289 401,02	0,00	2 505 393,11	2 505 393,11	2 785 415,35	293 893,63	1 407,44	133 966,44	355 896,00	0,00	0,00
756	75615	0320	400,00	783,00	0,00	408,00	408,00	393,00	198,00	18,00	0,00	0,00	0,00	0,00
756	75615	0330	65 000,00	64 525,80	0,00	33 105,00	33 105,00	31 424,80	7,00	4,00	0,00	0,00	0,00	0,00
756	75615	0340	60 000,00	37 519,80	0,00	20 694,00	20 694,00	16 825,80	16 825,80	0,00	6 668,79	0,00	0,00	0,00
756	75615	0500	30 000,00	4 743,39	0,00	5 613,39	3 316,00	5,00	5,00	875,00	0,00	0,00	0,00	0,00
756	75615	0580	0,00	200,00	0,00	0,00	0,00	200,00	200,00	0,00	0,00	0,00	0,00	0,00
756	75615	0910	40 000,00	7 403,75	0,00	7 403,75	7 403,75	0,00	0,00	0,00	0,00	0,00	0,00	0,00
756	75615	2680	0,00	171,00	0,00	171,00	171,00	0,00	0,00	0,00	0,00	0,00	0,00	0,00
756	75615	82341	5 045 400,00	5 404 747,76	0,00	2 572 788,25	2 570 490,86	2 834 263,95	311 129,43	2 304,44	140 635,23	355 896,00	0,00	0,00
756	75616	0310	4 700 000,00	5 120 917,65	0,00	2 641 831,97	2 641 831,97	2 483 802,28	752 658,58	4 716,60	298 501,87	0,00	0,00	0,00
756	75616	0320	23 600,00	31 416,02	0,00	19 309,20	19 309,20	12 147,86	12 147,86	41,04	0,00	0,00	0,00	0,00
756	75616	0330	45 000,00	52 428,67	0,00	30 533,81	30 533,81	21 894,86	346,15	0,00	0,00	0,00	0,00	0,00
756	75616	0340	255 000,00	201 803,79	0,00	101 850,36	101 850,36	100 256,93	6 862,93	303,50	38 890,70	0,00	0,00	0,00
756	75616	0360	90 000,00	175 146,60	0,00	157 976,39	149 778,39	17 170,21	17 170,21	0,00	0,00	0,00	6 143,00	6 084,01
756	75616	0370	0,00	511,20	0,00	0,00	0,00	511,20	511,20	0,00	0,00	0,00	0,00	0,00

1) niepotrzebne skreślić

2) wypełniać tylko za miesiące: marzec, czerwiec i wrzesień oraz za rok sprawozdawczy

3) wypełniają tylko gminy i miasta na prawach powiatu

Główny Księgowy / Skarbnik

0338552113

telefon

2012-07-19

rok m-c dzień

Kierownik jednostki / Przewodniczący Zarządu

BeSTia

86C0816A206A6E3E

Strona: 4

1	2	3	4	5	6	7	8	9	10	11	12	13	14	15
758	75807	79485	375 036,00	187 518,00	0,00	187 518,00	187 518,00	0,00	0,00	0,00	0,00	0,00	0,00	0,00
758	75814	0920	52 000,00	71 647,04	0,00	71 647,04	71 647,04	0,00	0,00	0,00	0,00	0,00	0,00	0,00
758	75814	6330	50 189,80	25 094,90	0,00	25 094,90	25 094,90	0,00	0,00	0,00	0,00	0,00	0,00	0,00
758	75814	83822	102 189,80	96 741,94	0,00	96 741,94	96 741,94	0,00	0,00	0,00	0,00	0,00	0,00	0,00
758	75815	2980	0,00	-1 162,16	0,00	-799,88	-799,88	0,00	0,00	362,28	0,00	0,00	0,00	0,00
758	75815	79553	0,00	-1 162,16	0,00	-799,88	-799,88	0,00	0,00	362,28	0,00	0,00	0,00	0,00
801	80101	0750	72 010,00	34 496,01	0,00	34 496,01	34 496,01	0,00	0,00	0,00	0,00	0,00	0,00	0,00
801	80101	0830	10 800,00	6 394,31	0,00	6 394,31	6 394,31	0,00	0,00	0,00	0,00	0,00	0,00	0,00
801	80101	0920	600,00	1 095,19	0,00	1 095,19	1 095,19	0,00	0,00	0,00	0,00	0,00	0,00	0,00
801	80101	0970	0,00	696,91	0,00	696,91	696,91	0,00	0,00	0,00	0,00	0,00	0,00	0,00
801	80101	6207	127 528,00	67 622,16	0,00	67 622,16	67 622,16	0,00	0,00	0,00	0,00	0,00	0,00	0,00
801	80101	6330	63 850,00	31 925,00	0,00	31 925,00	31 925,00	0,00	0,00	0,00	0,00	0,00	0,00	0,00
801	80101	96909	274 788,00	142 229,58	0,00	142 229,58	142 229,58	0,00	0,00	0,00	0,00	0,00	0,00	0,00
801	80104	0750	1 753,00	3 001,12	0,00	3 001,12	3 001,12	0,00	0,00	0,00	0,00	0,00	0,00	0,00
801	80104	0830	178 450,00	83 081,00	0,00	83 081,00	83 081,00	0,00	0,00	0,00	0,00	0,00	0,00	0,00
801	80104	0920	0,00	672,62	0,00	672,62	672,62	0,00	0,00	0,00	0,00	0,00	0,00	0,00
801	80104	83405	180 203,00	86 754,74	0,00	86 754,74	86 754,74	0,00	0,00	0,00	0,00	0,00	0,00	0,00
801	80110	0690	0,00	63,00	0,00	63,00	63,00	0,00	0,00	0,00	0,00	0,00	0,00	0,00
801	80110	0750	10 000,00	11 701,86	0,00	11 701,86	11 701,86	0,00	0,00	0,00	0,00	0,00	0,00	0,00
801	80110	0920	1 000,00	637,88	0,00	637,88	637,88	0,00	0,00	0,00	0,00	0,00	0,00	0,00
801	80110	0970	0,00	1 221,27	0,00	1 221,27	1 221,27	0,00	0,00	0,00	0,00	0,00	0,00	0,00
801	80110	84241	11 000,00	13 624,01	0,00	13 624,01	13 624,01	0,00	0,00	0,00	0,00	0,00	0,00	0,00

1) niepotrzebne skreślić

2) wypełniać tylko za miesiące: marzec, czerwiec i wrzesień oraz za rok sprawozdawczy

3) wypełniają tylko gminy i miasta na prawach powiatu

Główny Księgowy / Skarbnik

0338552113

telefon

2012-07-19

rok m-c dzień

Kierownik jednostki / Przewodniczący Zarządu

BeSTia

86C0816A206A6E3E

Strona: 6

1	2	3	4	5	6	7	8	9	10	11	12	13	14	15
801	80114	0750	3 600,00	2 145,00	0,00	2 145,00	2 145,00	0,00	0,00	0,00	0,00	0,00	0,00	0,00
801	80114	0920	0,00	209,99	0,00	209,99	209,99	0,00	0,00	0,00	0,00	0,00	0,00	0,00
801	80114	82585	3 600,00	2 354,99	0,00	2 354,99	2 354,99	0,00	0,00	0,00	0,00	0,00	0,00	0,00
801	80148	0690	460 638,00	267 702,10	0,00	267 702,10	267 702,10	0,00	0,00	0,00	0,00	0,00	0,00	0,00
801	80148	0830	164 000,00	85 090,80	0,00	85 090,80	85 090,80	0,00	0,00	0,00	0,00	0,00	0,00	0,00
801	80148	82469	624 638,00	352 792,90	0,00	352 792,90	352 792,90	0,00	0,00	0,00	0,00	0,00	0,00	0,00
801	80195	2007	3 500,00	-3 121,62	0,00	-3 121,62	-3 121,62	0,00	0,00	0,00	0,00	0,00	0,00	0,00
801	80195	2009	0,00	532,82	0,00	532,82	532,82	0,00	0,00	0,00	0,00	0,00	0,00	0,00
801	80195	85012	3 500,00	-2 588,80	0,00	-2 588,80	-2 588,80	0,00	0,00	0,00	0,00	0,00	0,00	0,00
852	85212	0690	0,00	0,44	0,00	0,44	0,44	0,00	0,00	0,00	0,00	0,00	0,00	0,00
852	85212	0920	11 000,00	6 293,77	0,00	5 387,99	5 387,99	905,78	905,78	0,00	0,00	0,00	0,00	0,00
852	85212	0970	27 000,00	202 907,37	0,00	18 813,88	18 813,88	184 093,49	184 093,49	0,00	0,00	0,00	0,00	0,00
852	85212	0980	4 500,00	198 974,12	0,00	8 030,16	8 030,16	190 943,96	190 943,96	0,00	0,00	0,00	0,00	0,00
852	85212	2010	2 381 602,00	1 187 000,00	0,00	1 187 000,00	1 187 000,00	0,00	0,00	0,00	0,00	0,00	0,00	0,00
852	85212	91634	2 424 102,00	1 595 175,70	0,00	1 219 232,47	1 219 232,47	375 943,23	375 943,23	0,00	0,00	0,00	0,00	0,00
852	85213	0970	100,00	0,00	0,00	0,00	0,00	0,00	0,00	0,00	0,00	0,00	0,00	0,00
852	85213	2010	6 616,00	4 590,00	0,00	4 590,00	4 590,00	0,00	0,00	0,00	0,00	0,00	0,00	0,00
852	85213	2030	10 068,00	5 200,00	0,00	5 200,00	5 200,00	0,00	0,00	0,00	0,00	0,00	0,00	0,00
852	85213	91075	16 784,00	9 790,00	0,00	9 790,00	9 790,00	0,00	0,00	0,00	0,00	0,00	0,00	0,00
852	85214	0970	20 000,00	81 563,90	0,00	37 260,79	37 260,79	44 303,11	997,04	0,00	0,00	0,00	0,00	0,00
852	85214	2030	70 638,00	49 000,00	0,00	49 000,00	49 000,00	0,00	0,00	0,00	0,00	0,00	0,00	0,00
852	85214	89066	90 638,00	130 563,90	0,00	86 260,79	86 260,79	44 303,11	997,04	0,00	0,00	0,00	0,00	0,00

1) niepotrzebne skreślić

2) wypełniać tylko za miesiące: marzec, czerwiec i wrzesień oraz za rok sprawozdawczy

3) wypełniają tylko gminy i miasta na prawach powiatu

Główny Księgowy / Skarbnik

0338552113

telefon

2012-07-19

rok m-c dzień

Kierownik jednostki / Przewodniczący Zarządu

1	2	3	4	5	6	7	8	9	10	11	12	13	14	15
852	85216	2030	118 111,00	78 000,00	0,00	78 000,00	78 000,00	0,00	0,00	0,00	0,00	0,00	0,00	0,00
852	85216	88098	118 111,00	78 000,00	0,00	78 000,00	78 000,00	0,00	0,00	0,00	0,00	0,00	0,00	0,00
852	85219	0690	0,00	8,80	0,00	8,80	8,80	0,00	0,00	0,00	0,00	0,00	0,00	0,00
852	85219	0920	1 800,00	874,84	0,00	874,84	874,84	0,00	0,00	0,00	0,00	0,00	0,00	0,00
852	85219	2030	142 874,00	76 926,00	0,00	76 926,00	76 926,00	0,00	0,00	0,00	0,00	0,00	0,00	0,00
852	85219	89711	144 674,00	77 809,64	0,00	77 809,64	77 809,64	0,00	0,00	0,00	0,00	0,00	0,00	0,00
852	85228	0830	20 000,00	19 357,80	0,00	19 060,80	19 060,80	378,00	378,00	81,00	0,00	0,00	0,00	0,00
852	85228	2010	10 000,00	0,00	0,00	0,00	0,00	0,00	0,00	0,00	0,00	0,00	0,00	0,00
852	85228	88920	30 000,00	19 357,80	0,00	19 060,80	19 060,80	378,00	378,00	81,00	0,00	0,00	0,00	0,00
852	85295	2010	11 400,00	11 400,00	0,00	11 400,00	11 400,00	0,00	0,00	0,00	0,00	0,00	0,00	0,00
852	85295	2030	107 535,00	70 722,00	0,00	70 722,00	70 722,00	0,00	0,00	0,00	0,00	0,00	0,00	0,00
852	85295	90187	118 935,00	82 122,00	0,00	82 122,00	82 122,00	0,00	0,00	0,00	0,00	0,00	0,00	0,00
854	85415	2030	29 762,00	29 762,00	0,00	29 762,00	29 762,00	0,00	0,00	0,00	0,00	0,00	0,00	0,00
854	85415	88299	29 762,00	29 762,00	0,00	29 762,00	29 762,00	0,00	0,00	0,00	0,00	0,00	0,00	0,00
900	90001	0830	480 000,00	120 000,00	0,00	120 000,00	120 000,00	0,00	0,00	0,00	0,00	0,00	0,00	0,00
900	90001	0970	150 000,00	2 029,50	0,00	2 029,50	2 029,50	0,00	0,00	0,00	0,00	0,00	0,00	0,00
900	90001	6207	3 062 229,00	3 009 424,14	0,00	3 009 424,14	3 009 424,14	0,00	0,00	0,00	0,00	0,00	0,00	0,00
900	90001	98908	3 692 229,00	3 131 453,64	0,00	3 131 453,64	3 131 453,64	0,00	0,00	0,00	0,00	0,00	0,00	0,00
900	90019	0970	55 000,00	24 659,60	0,00	24 659,60	24 659,60	0,00	0,00	0,00	0,00	0,00	0,00	0,00
900	90019	91889	55 000,00	24 659,60	0,00	24 659,60	24 659,60	0,00	0,00	0,00	0,00	0,00	0,00	0,00
900	90095	0690	25 000,00	25 508,32	0,00	25 745,90	25 745,90	494,40	494,40	731,98	0,00	0,00	0,00	0,00

1) niepotrzebne skreślić

2) wypełniać tylko za miesiące: marzec, czerwiec i wrzesień oraz za rok sprawozdawczy

3) wypełniają tylko gminy i miasta na prawach powiatu

Główny Księgowy / Skarbnik

0338552113

telefon

2012-07-19

rok m-c dzień

Kierownik jednostki / Przewodniczący Zarządu

BeSTia

86C0816A206A6E3E

Strona: 8

1	2	3	4	5	6	7	8	9	10	11	12	13	14	15
900	90095	0920	0,00	143,14	0,00	143,14	143,14	0,00	0,00	0,00	0,00	0,00	0,00	0,00
900	90095	92605	25 000,00	25 651,46	0,00	25 889,04	25 889,04	494,40	494,40	731,98	0,00	0,00	0,00	0,00
921	92195	6207	201 818,00	147 958,70	0,00	147 958,70	147 958,70	0,00	0,00	0,00	0,00	0,00	0,00	0,00
921	92195	99323	201 818,00	147 958,70	0,00	147 958,70	147 958,70	0,00	0,00	0,00	0,00	0,00	0,00	0,00
926	92695	0920	0,00	34,52	0,00	34,52	34,52	0,00	0,00	0,00	0,00	0,00	0,00	0,00
926	92695	6207	103 740,00	0,00	0,00	0,00	0,00	0,00	0,00	0,00	0,00	0,00	0,00	0,00
926	92695	100748	103 740,00	34,52	0,00	34,52	34,52	0,00	0,00	0,00	0,00	0,00	0,00	0,00

1) niepotrzebne skreślić

2) wypełniać tylko za miesiące: marzec, czerwiec i wrzesień oraz za rok sprawozdawczy

3) wypełniają tylko gminy i miasta na prawach powiatu

Główny Księgowy / Skarbnik

0338552113

telefon

2012-07-19

rok m-c dzień

Kierownik jednostki / Przewodniczący Zarządu

Nazwa i adres jednostki sprawozdawczej Burmistrz Miasta Wisły Pl.B. Hoffa 3 43-460 WISŁA		Rb-27S MIESIĘCZNE SPRAWOZDANIE Z WYKONANIA PLANU DOCHODÓW BUDŻETOWYCH JEDNOSTKI SAMORZĄDU TERYTORIALNEGO zbiorczo				Adresat: Regionalna Izba Obrachunkowa w Katowicach 86C0816A206A6E3E 			
Numer identyfikacyjny REGON 000526831		za okres od początku roku do dnia 30 czerwca roku 2012							
Nazwa województwa śląskie		SYMBOLE				Przed wypełnieniem przeczytać instrukcję			
Nazwa powiatu / związku ¹⁾ cieszyński		WOJ.	POWIAT	GMINA	TYP GM.			ZWIĄZEK JST	TYP ZW.
Nazwa gminy / związku ¹⁾ WISŁA		24	03	03	1				

Klasyfikacja budżetowa			Plan (po zmianach)	Należności ²⁾ (saldo początkowe plus przypisy minus odpisy)	Potrącenia ²⁾ (art. 65 i art. 66 §1 pkt 2 ustawy z dn. 29 sierpnia 1997r. - Ordynacja podatkowa)	Dochody wykonane (wpływy minus zwroty)	Dochody otrzymane	Saldo końcowe ²⁾		Skutki obniżenia górnych stawek podatków obliczone za okres sprawozdawczy ³⁾	Skutki udzielonych ulg i zwolnień obliczone za okres sprawozdawczy (bez ulg i zwolnień ustawowych) ³⁾	Skutki decyzji wydanych przez organ podatkowy na podstawie ustawy - Ordynacja Podatkowa. ³⁾ obliczone za okres sprawozdawczy		
dział	rozdział	paragraf						naledności pozostałe do zapłaty	nadpłaty			umorzenie zaległości podatkowych	rozłożenie na raty, odroczenie terminu płatności, zwolnienie z obowiązku pobrania, ograniczenie poboru	
														ogółem
1	2	3	4	5	6	7	8	9	10	11	12	13	14	15
Razem dział	010		2 687,31	5 210,16	0,00	5 210,16	5 210,16	0,00	0,00	0,00	0,00	0,00	0,00	0,00
Razem dział	600		1 100 799,00	170 127,86	0,00	170 127,86	170 127,86	0,00	0,00	0,00	0,00	0,00	0,00	0,00
Razem dział	630		105 706,70	108 640,70	0,00	108 640,70	108 640,70	0,00	0,00	0,00	0,00	0,00	0,00	0,00
Razem dział	700		2 732 000,00	1 253 802,38	0,00	946 188,95	946 188,95	312 138,54	298 860,21	4 525,11	0,00	0,00	0,00	0,00
Razem dział	710		93 500,00	6 814,78	0,00	6 814,78	6 814,78	0,00	0,00	0,00	0,00	0,00	0,00	0,00
Razem dział	750		284 049,37	134 745,20	0,00	134 719,00	134 719,00	26,20	26,20	0,00	0,00	0,00	0,00	0,00
Razem dział	751		2 380,00	1 330,00	0,00	1 330,00	1 330,00	0,00	0,00	0,00	0,00	0,00	0,00	0,00
Razem dział	754		44 000,00	33 752,60	0,00	12 422,90	12 422,90	21 329,70	21 329,70	0,00	0,00	0,00	0,00	0,00
Razem dział	756		20 507 421,00	16 031 315,72	0,00	10 014 970,64	10 002 348,86	6 034 575,43	1 662 942,50	18 098,56	478 027,80	355 896,00	6 731,00	6 097,50
Razem dział	758		5 643 538,80	3 462 369,78	0,00	3 462 732,06	3 064 034,06	0,00	0,00	362,28	0,00	0,00	0,00	0,00

¹⁾ niepotrzebne skreślić

²⁾ wypełniać tylko za miesiące: marzec, czerwiec i wrzesień oraz za rok sprawozdawczy

³⁾ wypełniają tylko gminy i miasta na prawach powiatu

Główny Księgowy / Skarbnik

0338552113

telefon

2012-07-19

rok m-c dzień

Kierownik jednostki / Przewodniczący Zarządu

1	2	3	4	5	6	7	8	9	10	11	12	13	14	15
Razem dział	801	1 097 729,00	595 167,42	0,00	595 167,42	595 167,42	0,00	0,00	0,00	0,00	0,00	0,00	0,00	0,00
Razem dział	852	2 943 244,00	1 992 819,04	0,00	1 572 275,70	1 572 275,70	420 624,34	377 318,27	81,00	0,00	0,00	0,00	0,00	0,00
Razem dział	854	29 762,00	29 762,00	0,00	29 762,00	29 762,00	0,00	0,00	0,00	0,00	0,00	0,00	0,00	0,00
Razem dział	900	3 772 229,00	3 181 764,70	0,00	3 182 002,28	3 182 002,28	494,40	494,40	731,98	0,00	0,00	0,00	0,00	0,00
Razem dział	921	201 818,00	147 958,70	0,00	147 958,70	147 958,70	0,00	0,00	0,00	0,00	0,00	0,00	0,00	0,00
Razem dział	926	103 740,00	34,52	0,00	34,52	34,52	0,00	0,00	0,00	0,00	0,00	0,00	0,00	0,00
RAZEM		38 664 604,18	27 155 615,56	0,00	20 390 357,67	19 979 037,89	6 789 188,61	2 360 971,28	23 798,93	478 027,80	355 896,00	6 731,00	6 097,50	

- 1) niepotrzebne skreślić
2) wypełniać tylko za miesiące: marzec, czerwiec i wrzesień oraz za rok sprawozdawczy
3) wypełniają tylko gminy i miasta na prawach powiatu

Główny Księgowy / Skarbnik

0338552113
telefon

2012-07-19
rok m-c dzień

Kierownik jednostki / Przewodniczący Zarządu

Główny Księgowy / Skarbnik


0338552113

telefon

2012-07-19

rok m-c dzień

Kierownik jednostki / Przewodniczący Zarządu

Nazwa i adres jednostki sprawozdawczej Burmistrz Miasta Wisły Pl.B. Hoffa 3 43-460 WISŁA	Rb-28S MIESIĘCZNE SPRAWOZDANIE Z WYKONANIA PLANU WYDATKÓW BUDŻETOWYCH JEDNOSTKI SAMORZĄDU TERYTORIALNEGO jednostki samorządu terytorialnego	Adresat: Regionalna Izba Obrachunkowa w Katowicach 55135049E2515BDD 
Numer identyfikacyjny REGON 000526831	za okres od początku roku do dnia 30 czerwca roku 2012	

Nazwa województwa śląskie Nazwa powiatu / związku ¹⁾ cieszyński Nazwa gminy / związku ¹⁾ WISŁA	SYMBOLE <table border="1"> <tr> <th>WOJ.</th> <th>POWIAT</th> <th>GMINA</th> <th>TYP GM.</th> <th>ZWIĄZEK JST</th> <th>TYP ZW.</th> </tr> <tr> <td>24</td> <td>03</td> <td>03</td> <td>1</td> <td></td> <td></td> </tr> </table>	WOJ.	POWIAT	GMINA	TYP GM.	ZWIĄZEK JST	TYP ZW.	24	03	03	1			Przed wypełnieniem przeczytać instrukcję
WOJ.	POWIAT	GMINA	TYP GM.	ZWIĄZEK JST	TYP ZW.									
24	03	03	1											

Klasyfikacja budżetowa			Plan (po zmianach)	Zaangażowanie	Wydatki wykonane	Zobowiązania wg stanu na koniec okresu spraw.			Wydatki, zrealizowane w ramach funduszu sołectkiego ²⁾	Wydatki, które nie wygasły z upływem roku budżetowego ²⁾ (art.263 ust 1. ustawy o finansach publicznych)
dział	rozdział	paragraf				ogółem	w tym wymagalne:			
1	2	3	4	5	6	7	8	9	10	11
010	01030	2850	480,00	361,13	361,13	0,00	0,00	0,00	0,00	0,00
010	01030	3890	480,00	361,13	361,13	0,00	0,00	0,00	0,00	0,00
010	01095	4300	52,69	52,69	52,69	0,00	0,00	0,00	0,00	0,00
010	01095	4430	2 634,62	2 634,62	2 634,62	0,00	0,00	0,00	0,00	0,00
010	01095	9835	2 687,31	2 687,31	2 687,31	0,00	0,00	0,00	0,00	0,00
020	02095	4210	5 500,00	0,00	0,00	0,00	0,00	0,00	0,00	0,00
020	02095	6325	5 500,00	0,00	0,00	0,00	0,00	0,00	0,00	0,00
600	60014	2710	100 000,00	100 000,00	0,00	0,00	0,00	0,00	0,00	0,00

¹⁾ niepotrzebne skreślić

²⁾ wypełniać tylko za rok sprawozdawczy

_____ Główny Księgowy / Skarbnik	0338552113 telefon	2012-07-18 rok m-c dzień	_____ Kierownik jednostki / Przewodniczący Zarządu
-------------------------------------	-----------------------	-----------------------------	---

1	2	3	4	5	6	7	8	9	10	11
600	60014	4210	108 542,00	90 000,00	87 251,43	0,00	0,00	0,00	0,00	0,00
600	60014	4270	540 000,00	80 000,00	79 995,50	0,00	0,00	0,00	0,00	0,00
600	60014	4300	200 000,00	169 721,00	126 733,37	1 499,20	0,00	0,00	0,00	0,00
600	60014	4430	2 257,00	800,00	800,00	0,00	0,00	0,00	0,00	0,00
600	60014	80534	950 799,00	440 521,00	294 780,30	1 499,20	0,00	0,00	0,00	0,00
600	60016	3020	0,00	0,00	0,00	0,00	0,00	0,00	0,00	0,00
600	60016	4210	216 100,00	108 607,60	61 455,77	7 747,15	0,00	0,00	0,00	0,00
600	60016	4270	200 000,00	200 000,00	199 969,96	0,00	0,00	0,00	0,00	0,00
600	60016	4280	0,00	0,00	0,00	0,00	0,00	0,00	0,00	0,00
600	60016	4300	265 000,00	129 800,46	35 574,80	8 703,46	0,00	0,00	0,00	0,00
600	60016	4360	0,00	0,00	0,00	0,00	0,00	0,00	0,00	0,00
600	60016	4370	0,00	0,00	0,00	0,00	0,00	0,00	0,00	0,00
600	60016	4410	0,00	0,00	0,00	0,00	0,00	0,00	0,00	0,00
600	60016	4430	5 900,00	5 776,00	5 776,00	0,00	0,00	0,00	0,00	0,00
600	60016	4590	1 500,00	0,00	0,00	0,00	0,00	0,00	0,00	0,00
600	60016	4700	0,00	0,00	0,00	0,00	0,00	0,00	0,00	0,00
600	60016	6050	460 440,00	395 625,97	3 690,00	0,00	0,00	0,00	0,00	0,00
600	60016	6060	106 000,00	105 965,00	71 832,00	0,00	0,00	0,00	0,00	0,00
600	60016	119666	1 254 940,00	945 775,03	378 298,53	16 450,61	0,00	0,00	0,00	0,00
600	60078	4270	250 000,00	224 337,01	0,00	0,00	0,00	0,00	0,00	0,00
600	60078	64948	250 000,00	224 337,01	0,00	0,00	0,00	0,00	0,00	0,00
600	60095	4300	1 000,00	0,00	0,00	0,00	0,00	0,00	0,00	0,00
600	60095	64995	1 000,00	0,00	0,00	0,00	0,00	0,00	0,00	0,00
630	63003	4210	100,00	0,00	0,00	0,00	0,00	0,00	0,00	0,00

1) niepotrzebne skreślić

2) wypełniać tylko za rok sprawozdawczy

Główny Księgowy / Skarbnik

0338552113

telefon

2012-07-18

rok m-c dzień

Kierownik jednostki / Przewodniczący Zarządu

BeSTia

55135049E2515BDD

Strona: 2

1	2	3	4	5	6	7	8	9	10	11
630	63003	4217	100,00	0,00	0,00	0,00	0,00	0,00	0,00	0,00
630	63003	4219	100,00	0,00	0,00	0,00	0,00	0,00	0,00	0,00
630	63003	4300	100,00	0,00	0,00	0,00	0,00	0,00	0,00	0,00
630	63003	4307	4 100,00	3 605,04	3 605,04	0,00	0,00	0,00	0,00	0,00
630	63003	4309	4 100,00	3 594,96	3 594,96	0,00	0,00	0,00	0,00	0,00
630	63003	4430	500,00	81,00	81,00	0,00	0,00	0,00	0,00	0,00
630	63003	6050	4 000,00	3 542,40	3 542,40	0,00	0,00	0,00	0,00	0,00
630	63003	6057	6 960,00	6 959,19	6 959,19	0,00	0,00	0,00	0,00	0,00
630	63003	6059	6 940,00	6 939,76	6 939,76	0,00	0,00	0,00	0,00	0,00
630	63003	111791	27 000,00	24 722,35	24 722,35	0,00	0,00	0,00	0,00	0,00
630	63095	2820	30 000,00	30 000,00	30 000,00	0,00	0,00	0,00	0,00	0,00
630	63095	4210	19 800,00	264,44	264,44	0,00	0,00	0,00	0,00	0,00
630	63095	4217	8 521,00	0,00	0,00	0,00	0,00	0,00	0,00	0,00
630	63095	4219	1 504,00	0,00	0,00	0,00	0,00	0,00	0,00	0,00
630	63095	4300	24 700,00	9 139,78	6 310,78	369,00	0,00	0,00	0,00	0,00
630	63095	4307	61 362,00	0,00	0,00	0,00	0,00	0,00	0,00	0,00
630	63095	4309	10 828,00	0,00	0,00	0,00	0,00	0,00	0,00	0,00
630	63095	6050	41 000,00	0,00	0,00	0,00	0,00	0,00	0,00	0,00
630	63095	6057	19 125,00	0,00	0,00	0,00	0,00	0,00	0,00	0,00
630	63095	6059	3 375,00	0,00	0,00	0,00	0,00	0,00	0,00	0,00
630	63095	110273	220 215,00	39 404,22	36 575,22	369,00	0,00	0,00	0,00	0,00
700	70005	4300	147 500,00	105 409,62	24 490,60	0,00	0,00	0,00	0,00	0,00
700	70005	4390	5 000,00	0,00	0,00	0,00	0,00	0,00	0,00	0,00
700	70005	4480	54 000,00	54 000,00	54 000,00	0,00	0,00	0,00	0,00	0,00
700	70005	4510	7 455,00	7 454,27	7 454,27	0,00	0,00	0,00	0,00	0,00
700	70005	4590	366 545,00	183 839,33	128 519,33	55 320,00	0,00	0,00	0,00	0,00

1) niepotrzebne skreślić

2) wypełniać tylko za rok sprawozdawczy

Główny Księgowy / Skarbnik

0338552113

telefon

2012-07-18

rok m-c dzień

Kierownik jednostki / Przewodniczący Zarządu

1	2	3	4	5	6	7	8	9	10	11
710	71095	6050	1 000,00	0,00	0,00	0,00	0,00	0,00	0,00	0,00
710	71095	77855	1 000,00	0,00	0,00	0,00	0,00	0,00	0,00	0,00
750	75011	4010	53 388,00	53 388,00	26 703,24	0,00	0,00	0,00	0,00	0,00
750	75011	4040	3 520,00	3 520,00	3 520,00	0,00	0,00	0,00	0,00	0,00
750	75011	4110	8 645,00	8 645,00	4 062,82	0,00	0,00	0,00	0,00	0,00
750	75011	4120	1 393,00	1 393,00	655,94	0,00	0,00	0,00	0,00	0,00
750	75011	4210	1 379,00	705,17	705,17	0,00	0,00	0,00	0,00	0,00
750	75011	4300	800,00	0,00	0,00	0,00	0,00	0,00	0,00	0,00
750	75011	4350	7 000,00	5 535,00	4 674,00	0,00	0,00	0,00	0,00	0,00
750	75011	4360	200,00	200,00	98,00	0,00	0,00	0,00	0,00	0,00
750	75011	4370	200,00	200,00	102,50	0,00	0,00	0,00	0,00	0,00
750	75011	113631	76 525,00	73 586,17	40 521,67	0,00	0,00	0,00	0,00	0,00
750	75022	3030	155 000,00	71 676,00	71 676,00	0,00	0,00	0,00	0,00	0,00
750	75022	4210	25 000,00	10 351,68	9 705,12	646,56	0,00	0,00	0,00	0,00
750	75022	4300	20 000,00	4 277,50	4 277,50	0,00	0,00	0,00	0,00	0,00
750	75022	87312	200 000,00	86 305,18	85 658,62	646,56	0,00	0,00	0,00	0,00
750	75023	3020	2 500,00	525,00	525,00	0,00	0,00	0,00	0,00	0,00
750	75023	4010	3 513 226,00	3 315 809,95	1 658 680,03	0,00	0,00	0,00	0,00	0,00
750	75023	4040	254 000,00	247 568,70	247 568,70	0,00	0,00	0,00	0,00	0,00
750	75023	4100	384 500,00	194 486,02	179 592,12	14 893,90	0,00	0,00	0,00	0,00
750	75023	4110	648 534,87	596 843,58	254 297,91	0,00	0,00	0,00	0,00	0,00
750	75023	4120	92 447,00	85 377,68	34 614,87	0,00	0,00	0,00	0,00	0,00
750	75023	4170	44 248,00	41 784,00	28 784,00	0,00	0,00	0,00	0,00	0,00
750	75023	4210	188 910,00	147 022,59	144 365,34	2 657,25	0,00	0,00	0,00	0,00
750	75023	4260	97 200,00	97 200,00	51 132,66	344,48	0,00	0,00	0,00	0,00

1) niepotrzebne skreślić

2) wypełniać tylko za rok sprawozdawczy

Główny Księgowy / Skarbnik

0338552113

telefon

2012-07-18

rok m-c dzień

Kierownik jednostki / Przewodniczący Zarządu

1	2	3	4	5	6	7	8	9	10	11
751	75101	4110	126,00	0,00	0,00	0,00	0,00	0,00	0,00	0,00
751	75101	4120	24,00	0,00	0,00	0,00	0,00	0,00	0,00	0,00
751	75101	4170	840,00	0,00	0,00	0,00	0,00	0,00	0,00	0,00
751	75101	4300	1 110,00	0,00	0,00	0,00	0,00	0,00	0,00	0,00
751	75101	92552	2 100,00	0,00	0,00	0,00	0,00	0,00	0,00	0,00
751	75108	4300	280,00	280,00	280,00	0,00	0,00	0,00	0,00	0,00
751	75108	80159	280,00	280,00	280,00	0,00	0,00	0,00	0,00	0,00
754	75412	3020	26 000,00	11 016,00	11 016,00	0,00	0,00	0,00	0,00	0,00
754	75412	4110	2 415,00	2 415,00	1 039,24	0,00	0,00	0,00	0,00	0,00
754	75412	4120	400,00	400,00	31,40	0,00	0,00	0,00	0,00	0,00
754	75412	4170	26 185,00	26 184,00	10 910,00	0,00	0,00	0,00	0,00	0,00
754	75412	4210	43 500,00	30 583,17	30 583,17	0,00	0,00	0,00	0,00	0,00
754	75412	4260	20 900,00	20 900,00	14 472,44	0,00	0,00	0,00	0,00	0,00
754	75412	4270	11 000,00	10 151,50	10 151,50	0,00	0,00	0,00	0,00	0,00
754	75412	4280	2 500,00	905,00	905,00	0,00	0,00	0,00	0,00	0,00
754	75412	4300	13 400,00	3 554,40	3 554,40	0,00	0,00	0,00	0,00	0,00
754	75412	4360	800,00	800,00	463,50	0,00	0,00	0,00	0,00	0,00
754	75412	4370	1 900,00	1 900,00	707,26	0,00	0,00	0,00	0,00	0,00
754	75412	4430	26 000,00	15 033,00	15 033,00	0,00	0,00	0,00	0,00	0,00
754	75412	4480	19 553,00	18 175,45	18 175,45	0,00	0,00	0,00	0,00	0,00
754	75412	6230	100 000,00	100 000,00	84 958,35	0,00	0,00	0,00	0,00	0,00
754	75412	136776	294 553,00	242 017,52	202 000,71	0,00	0,00	0,00	0,00	0,00
754	75414	4210	1 000,00	0,00	0,00	0,00	0,00	0,00	0,00	0,00
754	75414	4300	6 000,00	2 472,00	987,00	495,00	0,00	0,00	0,00	0,00
754	75414	4700	500,00	0,00	0,00	0,00	0,00	0,00	0,00	0,00

1) niepotrzebne skreślić

2) wypełniać tylko za rok sprawozdawczy

Główny Księgowy / Skarbnik

0338552113

telefon

2012-07-18

rok m-c dzień

Kierownik jednostki / Przewodniczący Zarządu

BeSTia

55135049E2515BDD

Strona: 7

1	2	3	4	5	6	7	8	9	10	11
754	75414	89378	7 500,00	2 472,00	987,00	495,00	0,00	0,00	0,00	0,00
754	75416	3020	2 100,00	1 050,00	1 050,00	0,00	0,00	0,00	0,00	0,00
754	75416	4210	25 350,00	8 868,61	8 575,90	292,71	0,00	0,00	0,00	0,00
754	75416	4260	7 700,00	7 700,00	3 067,74	4,34	0,00	0,00	0,00	0,00
754	75416	4270	6 800,00	809,34	809,34	0,00	0,00	0,00	0,00	0,00
754	75416	4280	1 000,00	0,00	0,00	0,00	0,00	0,00	0,00	0,00
754	75416	4300	3 700,00	2 256,23	1 997,93	0,00	0,00	0,00	0,00	0,00
754	75416	4350	4 800,00	1 987,50	1 987,50	0,00	0,00	0,00	0,00	0,00
754	75416	4360	2 000,00	2 000,00	689,32	116,28	0,00	0,00	0,00	0,00
754	75416	4370	2 700,00	2 700,00	961,38	0,00	0,00	0,00	0,00	0,00
754	75416	4410	3 500,00	1 369,51	1 369,51	0,00	0,00	0,00	0,00	0,00
754	75416	4430	5 000,00	2 459,00	2 459,00	0,00	0,00	0,00	0,00	0,00
754	75416	4440	0,00	0,00	0,00	0,00	0,00	0,00	0,00	0,00
754	75416	4700	3 000,00	1 620,00	1 620,00	0,00	0,00	0,00	0,00	0,00
754	75416	131570	67 650,00	32 820,19	24 587,62	413,33	0,00	0,00	0,00	0,00
754	75421	4210	2 000,00	1 330,09	1 330,09	0,00	0,00	0,00	0,00	0,00
754	75421	4300	0,00	0,00	0,00	0,00	0,00	0,00	0,00	0,00
754	75421	84685	2 000,00	1 330,09	1 330,09	0,00	0,00	0,00	0,00	0,00
754	75478	6050	26 000,00	19 680,00	0,00	0,00	0,00	0,00	0,00	0,00
754	75478	82282	26 000,00	19 680,00	0,00	0,00	0,00	0,00	0,00	0,00
757	75702	8070	180 000,00	81 769,41	81 769,41	0,00	0,00	0,00	0,00	0,00
757	75702	84529	180 000,00	81 769,41	81 769,41	0,00	0,00	0,00	0,00	0,00
758	75818	4810	311 650,00	0,00	0,00	0,00	0,00	0,00	0,00	0,00

1) niepotrzebne skreślić

2) wypełniać tylko za rok sprawozdawczy

Główny Księgowy / Skarbnik

0338552113

telefon

2012-07-18

rok m-c dzień

Kierownik jednostki / Przewodniczący Zarządu

BeSTia

55135049E2515BDD

Strona: 8

1	2	3	4	5	6	7	8	9	10	11
801	80103	4040	20 384,00	19 522,72	19 522,72	0,00	0,00	0,00	0,00	0,00
801	80103	4110	45 606,00	45 606,00	22 728,27	0,00	0,00	0,00	0,00	0,00
801	80103	4120	6 613,00	6 613,00	3 353,61	0,00	0,00	0,00	0,00	0,00
801	80103	4210	4 500,00	625,39	625,39	0,00	0,00	0,00	0,00	0,00
801	80103	4240	600,00	599,01	599,01	0,00	0,00	0,00	0,00	0,00
801	80103	4440	14 400,00	14 400,00	10 800,00	0,00	0,00	0,00	0,00	0,00
801	80103	6050	50 000,00	0,00	0,00	0,00	0,00	0,00	0,00	0,00
801	80103	116124	391 628,00	336 891,12	182 912,44	0,00	0,00	0,00	0,00	0,00
801	80104	2310	19 800,00	10 925,30	10 925,30	0,00	0,00	0,00	0,00	0,00
801	80104	2540	234 000,00	234 000,00	112 807,24	0,00	0,00	0,00	0,00	0,00
801	80104	4010	792 901,00	792 901,00	389 472,83	0,00	0,00	0,00	0,00	0,00
801	80104	4040	63 066,00	60 776,92	60 776,92	0,00	0,00	0,00	0,00	0,00
801	80104	4110	144 977,00	144 977,00	73 580,11	0,00	0,00	0,00	0,00	0,00
801	80104	4120	20 362,00	20 362,00	9 270,60	0,00	0,00	0,00	0,00	0,00
801	80104	4170	1 000,00	0,00	0,00	0,00	0,00	0,00	0,00	0,00
801	80104	4210	59 288,00	33 085,13	33 085,13	0,00	0,00	0,00	0,00	0,00
801	80104	4240	5 500,00	3 701,84	3 701,84	0,00	0,00	0,00	0,00	0,00
801	80104	4260	81 500,00	50 758,76	49 576,10	1 182,66	0,00	0,00	0,00	0,00
801	80104	4270	60 500,00	28 685,79	28 685,79	0,00	0,00	0,00	0,00	0,00
801	80104	4280	2 400,00	497,00	497,00	0,00	0,00	0,00	0,00	0,00
801	80104	4300	57 170,00	27 587,95	27 587,95	0,00	0,00	0,00	0,00	0,00
801	80104	4350	2 630,00	1 038,72	1 003,72	35,00	0,00	0,00	0,00	0,00
801	80104	4360	2 100,00	967,36	967,36	0,00	0,00	0,00	0,00	0,00
801	80104	4370	3 850,00	1 783,88	1 783,88	0,00	0,00	0,00	0,00	0,00
801	80104	4410	1 650,00	412,13	412,13	0,00	0,00	0,00	0,00	0,00
801	80104	4430	945,00	782,00	782,00	0,00	0,00	0,00	0,00	0,00
801	80104	4440	57 624,00	57 624,00	43 218,00	0,00	0,00	0,00	0,00	0,00

1) niepotrzebne skreślić

2) wypełniać tylko za rok sprawozdawczy

Główny Księgowy / Skarbnik

0338552113

telefon

2012-07-18

rok m-c dzień

Kierownik jednostki / Przewodniczący Zarządu

BeSTia

55135049E2515BDD

Strona: 10

1	2	3	4	5	6	7	8	9	10	11
801	80104	4700	3 600,00	612,00	612,00	0,00	0,00	0,00	0,00	0,00
801	80104	162825	1 614 863,00	1 471 478,78	848 745,90	1 217,66	0,00	0,00	0,00	0,00
801	80110	2540	0,00	0,00	0,00	0,00	0,00	0,00	0,00	0,00
801	80110	3240	2 520,00	840,00	840,00	0,00	0,00	0,00	0,00	0,00
801	80110	4010	1 473 741,00	1 473 741,00	744 848,53	0,00	0,00	0,00	0,00	0,00
801	80110	4040	116 291,00	100 352,98	100 352,98	0,00	0,00	0,00	0,00	0,00
801	80110	4110	268 322,00	268 322,00	135 408,71	0,00	0,00	0,00	0,00	0,00
801	80110	4120	38 956,00	38 956,00	16 202,98	0,00	0,00	0,00	0,00	0,00
801	80110	4210	19 850,00	5 973,42	5 973,42	0,00	0,00	0,00	0,00	0,00
801	80110	4240	2 000,00	1 208,16	1 208,16	0,00	0,00	0,00	0,00	0,00
801	80110	4260	81 500,00	63 685,91	63 685,91	0,00	0,00	0,00	0,00	0,00
801	80110	4270	10 000,00	0,00	0,00	0,00	0,00	0,00	0,00	0,00
801	80110	4280	1 700,00	0,00	0,00	0,00	0,00	0,00	0,00	0,00
801	80110	4300	14 500,00	13 028,36	13 028,36	0,00	0,00	0,00	0,00	0,00
801	80110	4350	2 000,00	1 515,50	1 515,50	0,00	0,00	0,00	0,00	0,00
801	80110	4360	2 600,00	1 041,10	1 041,10	0,00	0,00	0,00	0,00	0,00
801	80110	4370	2 000,00	753,19	753,19	0,00	0,00	0,00	0,00	0,00
801	80110	4410	1 300,00	1 161,14	1 161,14	0,00	0,00	0,00	0,00	0,00
801	80110	4430	3 000,00	3 000,00	3 000,00	0,00	0,00	0,00	0,00	0,00
801	80110	4440	106 500,00	106 500,00	79 875,00	0,00	0,00	0,00	0,00	0,00
801	80110	4700	1 000,00	255,00	255,00	0,00	0,00	0,00	0,00	0,00
801	80110	159591	2 147 780,00	2 080 333,76	1 169 149,98	0,00	0,00	0,00	0,00	0,00
801	80113	4300	156 820,00	80 248,70	80 248,70	0,00	0,00	0,00	0,00	0,00
801	80113	85214	156 820,00	80 248,70	80 248,70	0,00	0,00	0,00	0,00	0,00
801	80114	3020	15 000,00	0,00	0,00	0,00	0,00	0,00	0,00	0,00

1) niepotrzebne skreślić

2) wypełniać tylko za rok sprawozdawczy

Główny Księgowy / Skarbnik

0338552113

telefon

2012-07-18

rok m-c dzień

Kierownik jednostki / Przewodniczący Zarządu

1	2	3	4	5	6	7	8	9	10	11
801	80148	4220	465 000,00	265 635,55	265 635,55	0,00	0,00	0,00	0,00	0,00
801	80148	4280	296,00	0,00	0,00	0,00	0,00	0,00	0,00	0,00
801	80148	4300	5 000,00	2 016,47	2 016,47	0,00	0,00	0,00	0,00	0,00
801	80148	4440	24 904,00	24 904,00	18 678,00	0,00	0,00	0,00	0,00	0,00
801	80148	118679	1 215 078,00	999 082,33	683 353,15	0,00	0,00	0,00	0,00	0,00
801	80195	3260	3 000,00	0,00	0,00	0,00	0,00	0,00	0,00	0,00
801	80195	4170	320,00	320,00	0,00	0,00	0,00	0,00	0,00	0,00
801	80195	4177	3 400,00	2 975,00	2 975,00	0,00	0,00	0,00	0,00	0,00
801	80195	4179	600,00	525,00	525,00	0,00	0,00	0,00	0,00	0,00
801	80195	4210	29 200,00	3 994,35	3 994,35	0,00	0,00	0,00	0,00	0,00
801	80195	4217	3 200,00	3 200,00	1 473,90	0,00	0,00	0,00	0,00	0,00
801	80195	4247	12 000,00	12 000,00	6 680,56	0,00	0,00	0,00	0,00	0,00
801	80195	4300	86 000,00	34 071,57	34 071,57	0,00	0,00	0,00	0,00	0,00
801	80195	4307	29 128,00	29 041,65	29 041,65	0,00	0,00	0,00	0,00	0,00
801	80195	4367	200,00	0,00	0,00	0,00	0,00	0,00	0,00	0,00
801	80195	4427	48 108,00	34 069,51	21 461,51	0,00	0,00	0,00	0,00	0,00
801	80195	4430	8 800,00	8 785,50	8 785,50	0,00	0,00	0,00	0,00	0,00
801	80195	4437	700,00	459,00	459,00	0,00	0,00	0,00	0,00	0,00
801	80195	4440	0,00	0,00	0,00	0,00	0,00	0,00	0,00	0,00
801	80195	6060	154 180,00	154 180,00	154 180,00	0,00	0,00	0,00	0,00	0,00
801	80195	146224	378 836,00	283 621,58	263 648,04	0,00	0,00	0,00	0,00	0,00
851	85149	4110	650,00	222,30	222,30	0,00	0,00	0,00	0,00	0,00
851	85149	4120	150,00	31,85	31,85	0,00	0,00	0,00	0,00	0,00
851	85149	4170	3 350,00	2 300,00	1 300,00	0,00	0,00	0,00	0,00	0,00
851	85149	4210	4 000,00	1 459,31	1 459,31	0,00	0,00	0,00	0,00	0,00
851	85149	4300	10 350,00	4 200,30	4 200,30	0,00	0,00	0,00	0,00	0,00

1) niepotrzebne skreślić

2) wypełniać tylko za rok sprawozdawczy

Główny Księgowy / Skarbnik

0338552113

telefon

2012-07-18

rok m-c dzień

Kierownik jednostki / Przewodniczący Zarządu

1	2	3	4	5	6	7	8	9	10	11
851	85149	106910	18 500,00	8 213,76	7 213,76	0,00	0,00	0,00	0,00	0,00
851	85153	4170	5 000,00	5 000,00	4 140,00	0,00	0,00	0,00	0,00	0,00
851	85153	4210	1 000,00	0,00	0,00	0,00	0,00	0,00	0,00	0,00
851	85153	4300	7 800,00	0,00	0,00	0,00	0,00	0,00	0,00	0,00
851	85153	98684	13 800,00	5 000,00	4 140,00	0,00	0,00	0,00	0,00	0,00
851	85154	2710	13 218,00	6 468,00	6 468,00	0,00	0,00	0,00	0,00	0,00
851	85154	2820	6 000,00	6 000,00	6 000,00	0,00	0,00	0,00	0,00	0,00
851	85154	3110	43 532,00	24 757,00	24 756,80	0,00	0,00	0,00	0,00	0,00
851	85154	4010	195 809,00	167 497,00	48 430,32	0,00	0,00	0,00	0,00	0,00
851	85154	4040	10 153,00	8 042,91	8 042,91	0,00	0,00	0,00	0,00	0,00
851	85154	4110	37 238,00	34 908,00	10 253,18	0,00	0,00	0,00	0,00	0,00
851	85154	4120	5 446,00	4 427,00	1 366,19	0,00	0,00	0,00	0,00	0,00
851	85154	4170	90 954,00	53 140,00	24 090,00	0,00	0,00	0,00	0,00	0,00
851	85154	4210	42 203,00	12 062,40	12 061,71	0,00	0,00	0,00	0,00	0,00
851	85154	4260	1 000,00	0,00	0,00	0,00	0,00	0,00	0,00	0,00
851	85154	4280	500,00	180,00	180,00	0,00	0,00	0,00	0,00	0,00
851	85154	4300	110 050,00	43 543,70	16 543,32	0,00	0,00	0,00	0,00	0,00
851	85154	4370	1 050,00	0,00	0,00	0,00	0,00	0,00	0,00	0,00
851	85154	4390	4 000,00	840,00	840,00	0,00	0,00	0,00	0,00	0,00
851	85154	4410	2 600,00	530,00	529,70	0,00	0,00	0,00	0,00	0,00
851	85154	4430	1 700,00	0,00	0,00	0,00	0,00	0,00	0,00	0,00
851	85154	4440	9 697,00	9 119,00	7 556,57	0,00	0,00	0,00	0,00	0,00
851	85154	4610	1 500,00	200,00	200,00	0,00	0,00	0,00	0,00	0,00
851	85154	4700	2 800,00	140,00	140,00	0,00	0,00	0,00	0,00	0,00
851	85154	6050	82 000,00	0,00	0,00	0,00	0,00	0,00	0,00	0,00

1) niepotrzebne skreślić

2) wypełniać tylko za rok sprawozdawczy

Główny Księgowy / Skarbnik

0338552113

telefon

2012-07-18

rok m-c dzień

Kierownik jednostki / Przewodniczący Zarządu

BeSTia

55135049E2515BDD

Strona: 14

1	2	3	4	5	6	7	8	9	10	11
851	85154	169545	661 450,00	371 855,01	167 458,70	0,00	0,00	0,00	0,00	0,00
852	85205	4210	10 000,00	270,00	269,05	0,00	0,00	0,00	0,00	0,00
852	85205	4280	500,00	0,00	0,00	0,00	0,00	0,00	0,00	0,00
852	85205	4300	25 000,00	1 640,00	1 640,00	0,00	0,00	0,00	0,00	0,00
852	85205	4370	500,00	0,00	0,00	0,00	0,00	0,00	0,00	0,00
852	85205	4410	1 000,00	0,00	0,00	0,00	0,00	0,00	0,00	0,00
852	85205	4700	7 000,00	0,00	0,00	0,00	0,00	0,00	0,00	0,00
852	85205	112327	44 000,00	1 910,00	1 909,05	0,00	0,00	0,00	0,00	0,00
852	85212	2910	27 300,00	17 290,90	17 290,90	0,00	0,00	0,00	0,00	0,00
852	85212	3110	2 280 234,00	1 787 062,00	1 106 998,85	0,00	0,00	0,00	0,00	0,00
852	85212	4010	47 274,00	47 274,00	21 311,00	0,00	0,00	0,00	0,00	0,00
852	85212	4040	4 019,00	4 019,00	4 019,00	0,00	0,00	0,00	0,00	0,00
852	85212	4110	39 873,00	39 873,00	26 612,78	0,00	0,00	0,00	0,00	0,00
852	85212	4120	1 257,00	1 257,00	620,44	0,00	0,00	0,00	0,00	0,00
852	85212	4210	3 758,00	1 568,00	1 567,47	0,00	0,00	0,00	0,00	0,00
852	85212	4300	700,00	184,00	183,08	0,00	0,00	0,00	0,00	0,00
852	85212	4440	1 725,00	1 231,00	1 230,67	0,00	0,00	0,00	0,00	0,00
852	85212	4560	0,00	0,00	0,00	0,00	0,00	0,00	0,00	0,00
852	85212	4580	10 700,00	5 214,72	5 214,72	0,00	0,00	0,00	0,00	0,00
852	85212	4700	2 762,00	689,00	689,00	0,00	0,00	0,00	0,00	0,00
852	85212	135154	2 419 602,00	1 905 662,62	1 185 737,91	0,00	0,00	0,00	0,00	0,00
852	85213	2910	100,00	0,00	0,00	0,00	0,00	0,00	0,00	0,00
852	85213	4130	18 734,00	14 676,77	9 831,65	0,00	0,00	0,00	0,00	0,00
852	85213	4560	0,00	0,00	0,00	0,00	0,00	0,00	0,00	0,00

1) niepotrzebne skreślić

2) wypełniać tylko za rok sprawozdawczy

Główny Księgowy / Skarbnik

0338552113

telefon

2012-07-18

rok m-c dzień

Kierownik jednostki / Przewodniczący Zarządu

BeSTia

55135049E2515BDD

Strona: 15

1	2	3	4	5	6	7	8	9	10	11
852	85213	97665	18 834,00	14 676,77	9 831,65	0,00	0,00	0,00	0,00	0,00
852	85214	3110	322 500,00	100 978,29	82 435,09	0,00	0,00	0,00	0,00	0,00
852	85214	4330	420 000,00	419 036,00	214 803,65	0,00	0,00	0,00	0,00	0,00
852	85214	93506	742 500,00	520 014,29	297 238,74	0,00	0,00	0,00	0,00	0,00
852	85215	3110	96 000,00	78 047,00	46 946,73	0,00	0,00	0,00	0,00	0,00
852	85215	89177	96 000,00	78 047,00	46 946,73	0,00	0,00	0,00	0,00	0,00
852	85216	2910	1 000,00	0,00	0,00	0,00	0,00	0,00	0,00	0,00
852	85216	3110	152 786,00	105 115,00	73 726,70	0,00	0,00	0,00	0,00	0,00
852	85216	92088	153 786,00	105 115,00	73 726,70	0,00	0,00	0,00	0,00	0,00
852	85219	3020	180,00	0,00	0,00	0,00	0,00	0,00	0,00	0,00
852	85219	4010	694 164,00	694 164,00	337 037,99	0,00	0,00	0,00	0,00	0,00
852	85219	4040	58 611,00	53 801,49	53 801,49	0,00	0,00	0,00	0,00	0,00
852	85219	4110	129 261,00	129 261,00	43 341,86	0,00	0,00	0,00	0,00	0,00
852	85219	4120	18 335,00	18 335,00	7 238,52	0,00	0,00	0,00	0,00	0,00
852	85219	4170	4 000,00	3 600,00	1 800,00	0,00	0,00	0,00	0,00	0,00
852	85219	4210	47 550,00	16 943,00	16 942,70	0,00	0,00	0,00	0,00	0,00
852	85219	4260	39 600,00	12 111,00	12 110,78	0,00	0,00	0,00	0,00	0,00
852	85219	4280	1 100,00	80,00	80,00	0,00	0,00	0,00	0,00	0,00
852	85219	4300	9 050,00	6 356,00	6 355,05	0,00	0,00	0,00	0,00	0,00
852	85219	4370	3 000,00	846,00	845,18	0,00	0,00	0,00	0,00	0,00
852	85219	4410	5 000,00	2 303,00	2 302,02	0,00	0,00	0,00	0,00	0,00
852	85219	4430	1 400,00	1 384,00	1 384,00	0,00	0,00	0,00	0,00	0,00
852	85219	4440	22 042,00	14 299,00	14 289,46	0,00	0,00	0,00	0,00	0,00
852	85219	4480	1 430,00	1 430,00	1 430,00	0,00	0,00	0,00	0,00	0,00

1) niepotrzebne skreślić

2) wypełniać tylko za rok sprawozdawczy

Główny Księgowy / Skarbnik

0338552113

telefon

2012-07-18

rok m-c dzień

Kierownik jednostki / Przewodniczący Zarządu

BeSTia

55135049E2515BDD

Strona: 16

1	2	3	4	5	6	7	8	9	10	11
852	85295	4410	2 500,00	0,00	0,00	0,00	0,00	0,00	0,00	0,00
852	85295	4440	2 300,00	0,00	0,00	0,00	0,00	0,00	0,00	0,00
852	85295	4510	100,00	0,00	0,00	0,00	0,00	0,00	0,00	0,00
852	85295	4700	3 000,00	0,00	0,00	0,00	0,00	0,00	0,00	0,00
852	85295	148237	340 208,00	118 137,00	106 968,78	0,00	0,00	0,00	0,00	0,00
854	85401	4010	257 735,00	257 735,00	136 955,08	0,00	0,00	0,00	0,00	0,00
854	85401	4040	23 734,00	17 138,13	17 138,13	0,00	0,00	0,00	0,00	0,00
854	85401	4110	46 799,00	46 799,00	25 268,58	0,00	0,00	0,00	0,00	0,00
854	85401	4120	6 800,00	6 800,00	2 660,17	0,00	0,00	0,00	0,00	0,00
854	85401	4210	16 900,00	804,67	804,67	0,00	0,00	0,00	0,00	0,00
854	85401	4300	4 000,00	0,00	0,00	0,00	0,00	0,00	0,00	0,00
854	85401	4440	19 736,00	19 736,00	14 803,00	0,00	0,00	0,00	0,00	0,00
854	85401	115485	375 704,00	349 012,80	197 629,63	0,00	0,00	0,00	0,00	0,00
854	85415	2910	4 011,00	4 010,36	4 010,36	0,00	0,00	0,00	0,00	0,00
854	85415	3240	50 741,00	26 994,24	26 994,24	0,00	0,00	0,00	0,00	0,00
854	85415	4560	10,00	10,00	10,00	0,00	0,00	0,00	0,00	0,00
854	85415	96979	54 762,00	31 014,60	31 014,60	0,00	0,00	0,00	0,00	0,00
900	90001	3030	200 000,00	45 211,13	3 711,13	0,00	0,00	0,00	0,00	0,00
900	90001	4219	5 000,00	0,00	4 585,44	0,00	0,00	0,00	0,00	0,00
900	90001	4260	3 900,00	3 900,00	1 528,64	0,00	0,00	0,00	0,00	0,00
900	90001	4300	600,00	182,01	0,00	182,01	0,00	0,00	0,00	0,00
900	90001	4309	44 000,00	39 342,82	9 043,11	714,27	0,00	0,00	0,00	0,00
900	90001	4430	1 380,00	1 275,00	1 275,00	0,00	0,00	0,00	0,00	0,00
900	90001	4520	18 120,00	10 603,37	10 603,37	0,00	0,00	0,00	0,00	0,00
900	90001	6050	659 782,00	329 950,85	118 870,58	1 785,47	0,00	0,00	0,00	0,00

1) niepotrzebne skreślić

2) wypełniać tylko za rok sprawozdawczy

Główny Księgowy / Skarbnik

0338552113

telefon

2012-07-18


rok m-c dzień

Kierownik jednostki / Przewodniczący Zarządu

BeSTia

55135049E2515BDD

Strona: 18

Nazwa i adres jednostki sprawozdawczej		Rb-28S MIESIĘCZNE SPRAWOZDANIE Z WYKONANIA PLANU WYDATKÓW BUDŻETOWYCH JEDNOSTKI SAMORZĄDU TERYTORIALNEGO <i>zbiorczo</i>				Adresat:			
Burmistrz Miasta Wisły Pl.B. Hoffa 3 43-460 WISŁA						Regionalna Izba Obrachunkowa w Katowicach 55135049E2515BDD 			
Numer identyfikacyjny REGON		za okres od początku roku do dnia 30 czerwca roku 2012							
000526831									
Nazwa województwa <i>śląskie</i>		SYMBOLE				Przed wypełnieniem przeczytać instrukcję			
Nazwa powiatu / związku ¹⁾ <i>cieszyński</i>		WOJ.	POWIAT	GMINA	TYP GM.			ZWIĄZEK JST	TYP ZW.
Nazwa gminy / związku ¹⁾ <i>WISŁA</i>		24	03	03	1				

Klasyfikacja budżetowa			Plan (po zmianach)	Zaangażowanie	Wydatki wykonane	Zobowiązania wg stanu na koniec okresu spraw.			Wydatki, zrealizowane w ramach funduszu sołeckiego ²⁾	Wydatki, które nie wygasły z upływem roku budżetowego ²⁾ (art.263 ust 1. ustawy o finansach publicznych)
dział	rozdział	paragraf				ogółem	w tym wymagalne:			
1	2	3	4	5	6	7	8	9	10	11
Razem dział	010		3 167,31	3 048,44	3 048,44	0,00	0,00	0,00	0,00	0,00
Razem dział	020		5 500,00	0,00	0,00	0,00	0,00	0,00	0,00	0,00
Razem dział	600		2 456 739,00	1 610 633,04	673 078,83	17 949,81	0,00	0,00	0,00	0,00
Razem dział	630		247 215,00	64 126,57	61 297,57	369,00	0,00	0,00	0,00	0,00
Razem dział	700		1 898 348,00	1 305 427,00	831 224,34	192 064,12	0,00	0,00	0,00	0,00
Razem dział	710		623 500,00	573 713,77	23 181,13	0,00	0,00	0,00	0,00	0,00
Razem dział	750		6 341 352,87	5 432 636,21	3 150 717,61	24 460,00	0,00	0,00	0,00	0,00
Razem dział	751		2 380,00	280,00	280,00	0,00	0,00	0,00	0,00	0,00
Razem dział	754		397 703,00	298 319,80	228 905,42	908,33	0,00	0,00	0,00	0,00
Razem dział	757		180 000,00	81 769,41	81 769,41	0,00	0,00	0,00	0,00	0,00

¹⁾ niepotrzebne skreślić

²⁾ wypełniać tylko za rok sprawozdawczy

Główny Księgowy / Skarbnik


0338552113

telefon

2012-07-18

rok m-c dzień

Kierownik jednostki / Przewodniczący Zarządu

Ministerstwo Finansów, ul. Świętokrzyska 12, 00-916 Warszawa		Rb-N KWARTALNE SPRAWOZDANIE O STANIE NALEŻNOŚCI ORAZ WYBRANYCH AKTYWÓW FINANSOWYCH										Adresat: Regionalna Izba Obrachunkowa w Katowicach		
Nazwa i adres jednostki sprawozdawczej Burmistrz Miasta Wisły Pl.B. Hoffa 3 43-460 WISŁA		jednostki samorządu terytorialnego										C30BFF76E5FC6176		
Numer identyfikacyjny REGON 000526831		a) sprawozdanie jednostkowe			b) sprawozdanie zbiorcze				c) sprawozdanie łączne ¹⁾					Przed wypełnieniem przeczytać instrukcję 
Nazwa województwa ¹⁾ śląskie		wg stanu na koniec II kwartału 2012 roku												
Nazwa powiatu / związku ¹⁾ cieszyński		WOJ. ²⁾	POWIĄT ²⁾	GMINA ²⁾	TYP GM. ²⁾	ZWIĄZEK JST ²⁾	TYP ZW. ²⁾	Grupa ²⁾	część bud. ²⁾					
Nazwa gminy / związku WISŁA		24	03	03	1									

A. Należności oraz wybrane aktywa finansowe

Wyszczególnienie	kwota należności ogółem (kol.3+15)	dłużnicy krajowi												dłużnicy zagraniczni		
		ogółem (kol. 4+9+10+11+12+13+14)	sektor finansów publicznych ogółem (kol.5+6+7+8)	grupa I	grupa II	grupa III	grupa IV	bank centralny	banki	pozostałe krajowe instytucje finansowe	przedsiębiorstwa niefinansowe	gospodarstwa domowe	instytucje niekomercyjne działające na rzecz gospodarstw domowych	ogółem (kol. 16+17)	podmioty należące do strefy euro	pozostałe podmioty zagraniczne
1	2	3	4	5	6	7	8	9	10	11	12	13	14	15	16	17
N1 papiery wartościowe (N1.1+N1.2)	0,00	0,00	0,00	0,00	0,00	0,00	0,00	0,00	0,00	0,00	0,00	0,00	0,00	0,00	0,00	0,00
N1.1 krótkoterminowe	0,00	0,00	0,00	0,00	0,00	0,00	0,00	0,00	0,00	0,00	0,00	0,00	0,00	0,00	0,00	0,00
N1.2 długoterminowe	0,00	0,00	0,00	0,00	0,00	0,00	0,00	0,00	0,00	0,00	0,00	0,00	0,00	0,00	0,00	0,00
N2 pożyczki (N2.1+N2.2)	0,00	0,00	0,00	0,00	0,00	0,00	0,00	0,00	0,00	0,00	0,00	0,00	0,00	0,00	0,00	0,00
N2.1 krótkoterminowe	0,00	0,00	0,00	0,00	0,00	0,00	0,00	0,00	0,00	0,00	0,00	0,00	0,00	0,00	0,00	0,00
N2.2 długoterminowe	0,00	0,00	0,00	0,00	0,00	0,00	0,00	0,00	0,00	0,00	0,00	0,00	0,00	0,00	0,00	0,00
N3 gotówka i depozyty (N3.1+N3.2+N3.3)	8 040 488,93	8 040 488,93	2 850,00	0,00	0,00	2 850,00	0,00	0,00	8 037 638,93	0,00	0,00	0,00	0,00	0,00	0,00	0,00
N3.1 gotówka	2 850,00	2 850,00	2 850,00	0,00	0,00	2 850,00	0,00	0,00	0,00	0,00	0,00	0,00	0,00	0,00	0,00	0,00
N3.2 depozyty na żądanie	7 037 638,93	7 037 638,93	0,00	0,00	0,00	0,00	0,00	0,00	7 037 638,93	0,00	0,00	0,00	0,00	0,00	0,00	0,00
N3.3 depozyty terminowe	1 000 000,00	1 000 000,00	0,00	0,00	0,00	0,00	0,00	0,00	1 000 000,00	0,00	0,00	0,00	0,00	0,00	0,00	0,00
N4 należności wymagalne (N4.1+N4.2)	3 190 994,08	3 190 994,08	796,00	794,00	0,00	2,00	0,00	0,00	0,00	0,00	984 638,07	2 202 488,31	3 071,70	0,00	0,00	0,00
N4.1 z tytułu dostaw towarów i usług	742 875,63	742 875,63	0,00	0,00	0,00	0,00	0,00	0,00	0,00	0,00	26 647,76	716 227,87	0,00	0,00	0,00	0,00
N4.2 pozostałe	2 448 118,45	2 448 118,45	796,00	794,00	0,00	2,00	0,00	0,00	0,00	0,00	957 990,31	1 486 260,44	3 071,70	0,00	0,00	0,00
N5 pozostałe należności (N5.1+N5.2+N5.3)	3 291 067,50	3 291 067,50	136 510,36	109 069,76	0,00	27 440,60	0,00	0,00	25 694,00	0,00	2 810 835,28	274 394,94	43 632,92	0,00	0,00	0,00
N5.1 z tytułu dostaw towarów i usług	1 713,36	1 713,36	0,00	0,00	0,00	0,00	0,00	0,00	0,00	0,00	533,00	1 180,36	0,00	0,00	0,00	0,00
N5.2 z tytułu podatków i składek na ubezpieczenia społ.	3 234 483,10	3 234 483,10	136 510,36	109 069,76	0,00	27 440,60	0,00	0,00	25 694,00	0,00	2 810 302,28	218 343,54	43 632,92	0,00	0,00	0,00
N5.3 z tytułu innych niż wymienione powyżej	54 871,04	54 871,04	0,00	0,00	0,00	0,00	0,00	0,00	0,00	0,00	0,00	54 871,04	0,00	0,00	0,00	0,00

Główny Księgowy */ Skarbnik
*nie dotyczy sprawozdań zbiorczych sporządzonych przez RIO

0338552113

telefon

2012-07-19

rok m-c dzień

Kierownik jednostki / Przewodniczący Zarządu

BeSTia

C30BFF76E5FC6176

Strona: 1

B. Należności z tytułu udzielonych poręczeń i gwarancji

Wyszczególnienie	kwota należności ogółem (kol. 3+8)	dłużnicy					
		podmioty sektora finansów publicznych (kol. 4+5+6+7)	grupa I	grupa II	grupa III	grupa IV	pozostałe podmioty
1	2	3	4	5	6	7	8
B1 należność główna z tytułu udzielonych gwarancji i poręczeń	0,00	0,00	0,00	0,00	0,00	0,00	0,00
B2 odsetki ustawowe od należności głównej z tytułu udzielonych gwarancji i poręczeń	0,00	0,00	0,00	0,00	0,00	0,00	0,00
B3 wartość spłat dokonanych w okresie sprawozdawczym za dłużników z tytułu udzielonych poręczeń i gwarancji (wydatki)	0,00	0,00	0,00	0,00	0,00	0,00	0,00
B4 kwota odzyskanych wierzytelności w okresie sprawozdawczym od dłużników z tytułu poręczeń lub gwarancji (dochody)	0,00	0,00	0,00	0,00	0,00	0,00	0,00

1) Niepotrzebne skreślić
2) Wypełnić gdy dotyczy


Główny Księgowy / Skarbnik
*nie dotyczy sprawozdań zbiorczych sporządzonych przez RIO

0338552113
telefon

2012-07-19
rok m-c dzień

Kierownik jednostki / Przewodniczący Zarządu

C30BFF76E5FC6176



Wyjaśnienia do sprawozdania Rb-Z

Uwagi do części : "D.Uzupełniające dane o zobowiązaniach jednostek samorządu terytorialnego wynikających z zawartych umów, na okres dłuższy niż 6 miesięcy, o terminie płatności przypadającym w latach następnych"

LP	UwagaJST
2	Visbud-1 - przebudowa budynków komunalnych przy ul.Kopydło
3	Tractebel Engineeing S.A - nadzór inwestorski nad kontraktem: roboty budowlane w zakresie - rozbudowa kanalizacji, wymiana, budowa urządzeń wodociągowych
1	Biuro Usług Budowlanych Miczko - Nadzór inwestorski-przebudowa budynków komunalnych przy ul.Kopydło
4	Probud Sp. Z O.O - Rozbudowa sieci wodociągowej i kanalizacji sanitarnej w aglomeracji Wiśła

Główny Księgowy / Skarbnik
nie dotyczy sprawozdań zbiorczych sporządzonych przez RIO

0338552113

telefon

2012-07-18

rok m-c dzień

Kierownik jednostki / Przewodniczący Zarządu

BeSTia

D819339665DD1F9B



Strona: 3

Nazwa i adres jednostki sprawozdawczej

Burmistrz Miasta Wisły
Pl.B. Hoffa 3
43-460 WISŁA

**Rb-NDS KWARTALNE SPRAWOZDANIE
O NADWYŻCIE / DEFICYCIE ¹⁾**

jednostki samorządu terytorialnego

za okres od początku roku do dnia 30 czerwca roku
2012

Adresat:

Regionalna Izba Obrachunkowa w Katowicach

3F2D4612E0868B30



Przed wypełnieniem przeczytać instrukcję

Numer identyfikacyjny REGON

000526831

Nazwa województwa

śląskie

Nazwa powiatu / związku ¹⁾

cieszyński

Nazwa gminy / związku ¹⁾

WISŁA

SYMBOLE

WOJ.	POWIAT	GMINA	TYP GM.	ZWIĄZEK JST	TYP ZW.
24	03	03	1		

Wyszczególnienie	Plan (po zmianach)	Wykonanie od początku roku
1	2	3
A. DOCHODY (A1+A2)	38 664 604,18	20 390 357,67
A1. Dochody bieżące	33 894 057,01	16 996 122,90
A2. Dochody majątkowe	4 770 547,17	3 394 234,77
B. WYDATKI (B1+B2)	43 055 522,18	18 142 506,72
B1. Wydatki bieżące	32 671 414,18	15 570 663,40
B2. Wydatki majątkowe	10 384 108,00	2 571 843,32
C. NADWYŻKA/DEFICYT (A-B)	-4 390 918,00	2 247 850,95
D. FINANSOWANIE (D1-D2)	4 390 918,00	3 418 206,19
D1. Przychody ogółem z tego:	6 576 597,00	4 116 232,19
D11. kredyty i pożyczki w tym:	3 536 016,00	470 000,00
D111. na realizację programów i projektów realizowanych z udziałem środków, o których mowa w art.5 ust.1 pkt 2 ustawy o finansach publicznych	3 536 016,00	470 000,00
D12. spłata pożyczek udzielonych	0,00	0,00
D13. nadwyżka z lat ubiegłych w tym:	0,00	0,00
D131. środki na pokrycie deficytu	0,00	0,00
D14. papiery wartościowe w tym:	0,00	0,00
D141. na realizację programów i projektów realizowanych z udziałem środków, o których mowa w art.5 ust.1 pkt 2 ustawy o finansach publicznych	0,00	0,00
D15. obligacje jednostek samorządowych oraz związków komunalnych w tym:	0,00	0,00
D151. na realizację programów i projektów realizowanych z udziałem środków, o których mowa w art. 5 ust.1 pkt 2 ustawy o finansach publicznych	0,00	0,00
D16. prywatyzacja majątku jst	0,00	0,00
D17. inne źródła w tym:	3 040 581,00	3 646 232,19
D171. środki na pokrycie deficytu	854 902,00	0,00
D2. Rozchody ogółem z tego:	2 185 679,00	698 026,00
D21. spłaty kredytów i pożyczek w tym:	2 185 679,00	698 026,00
D211. na realizację programów i projektów realizowanych z udziałem środków, o których mowa w art.5 ust.1 pkt 2 ustawy o finansach publicznych	2 185 679,00	698 026,00
D22. pożyczki (udzielone)	0,00	0,00
D23. wykup papierów wartościowych w tym:	0,00	0,00
D231. na realizację programów i projektów realizowanych z udziałem środków, o których mowa w art.5 ust.1 pkt 2 ustawy o finansach publicznych	0,00	0,00
D24. wykup obligacji samorządowych w tym:	0,00	0,00
D241. na realizację programów i projektów realizowanych z udziałem środków, o których mowa w art. 5 ust.1 pkt 2 ustawy o finansach publicznych	0,00	0,00
D25. inne cele	0,00	0,00

¹⁾ niepotrzebne skreślić

Główny Księgowy / Skarbnik

0338552113
telefon2012-07-19
rok m-c dzieńKierownik jednostki /
Przewodniczący Zarządu

BeSTia

3F2D4612E0868B30

Strona: 1

Wyjaśnienia do sprawozdania Rb-NDS

Główny Księgowy / Skarbnik

033852113
telefon

2012-07-19
rok m-c dzień

Kierownik jednostki/
Przewodniczący Zarządu

BeSTia

3F2D4612E0868B30

Strona: 2

**Informacja o przebiegu wykonania planu finansowego
Wiślańskiego Centrum Kultury
za I półrocze 2012 r.**

Rodzaj	Plan	Wykonanie
1 Stan funduszu obrotowego na: 01.01.2012	1 000,00	49 016,02
Środki pieniężne	5 000,00	41 721,08
Należności	8 000,00	14 141,94
Zobowiązania	12 000,00	6 847,00
<i>w tym: zobowiązania wymagalne</i>	0,00	0,00
2 Przychody:	1 066 000,00	672 543,59
a) Przychody własne	131 000,00	55 463,59
przychody z reklam i od sponsorów	25 000,00	2 110,00
Prowizja z opłaty targowej	0,00	3 758,29
Przychody z kina	0,00	0,00
Przychody z domu kultury	3 000,00	5 503,17
Przychody z "Echa Wisły"	15 000,00	13 988,00
Refakturowanie energii i wody	48 000,00	17 276,16
Organizacja imprez	32 000,00	7 774,28
Sprzedaż wydawnictw	6 000,00	1 233,34
Pozostałe przychody	2 000,00	3 820,35
b) Dotacje	935 000,00	617 080,00
Z budżetu miasta	905 000,00	577 080,00
Inne	30 000,00	40 000,00
OGÓŁEM	1 067 000,00	721 559,61
3 Koszty działalności	1 066 000,00	352 641,30
Wynagrodzenia	445 000,00	161 455,17
Pochodne od wynagrodzeń	53 000,00	22 066,82
Zakup materiałów	30 000,00	34 865,72
Zakup energii	129 000,00	40 505,98
Zakup usług obcych	379 000,00	74 854,90
Zakładowy Fundusz Świadczeń Socjalnych	9 000,00	9 000,00
Podatki i opłaty	9 000,00	4 205,65
Zakupy środków trwałych	5 000,00	0,00
Pozostałe koszty	7 000,00	5 687,06
4 Fundusz obrotowy na koniec okresu	6 000,00	374 970,43
Środki pieniężne	7 000,00	353 231,09
Należności	5 000,00	21 739,34
Zobowiązania	6 000,00	0,00
<i>w tym: zobowiązania wymagalne</i>	0,00	0,00
5 Zmiana stanu zapasów na koniec okresu	-5 000,00	-6 052,12
OGÓŁEM	1 067 000,00	721 559,61

**INFORMACJA O PRZEBIEGU WYKONANIA PLANU FINANSOWEGO
WIŚLAŃSKIEGO CENTRUM KULTURY
ZA I PÓŁROCZE 2012 roku**

Celem działalności Wiślańskiego Centrum Kultury jest zaspakajanie potrzeb kulturalnych mieszkańców oraz licznie przybywających do Wisły turystów. Cele jakie założyliśmy i imprezy jakie zostały zaplanowane na pierwszą połowę 2012 roku udało się nam zrealizować, co ma swoje odzwierciedlenie po stronie przychodów i kosztów.

CHARAKTERYSTYKA PRZYCHODÓW

Institucja Kultury zgodnie z nadanym jej statutem, finansowana jest głównie z dotacji Gminy Wisła (otrzymaliśmy 65% zakładanych na 2012 rok przychodów). Pozyskaliśmy także dodatkowe fundusze z Ministerstwa Kultury i Dziedzictwa Narodowego na rozwój Domu Kultury w wysokości 40 000,00 zł. Część źródeł finansowania stanowią dochody własne, które na dzień 30 czerwca 2012 roku wynoszą 55 463,59 zł. czyli 10 % przychodów ogółem. Po stronie przychodów na najwyższym poziomie kształtują się wpływy z tytułu sprzedaży miesięcznika „ECHO WISŁY” i zamieszczanych w nim ogłoszeń (25 % dochodów własnych) oraz refakturowanie kosztów energii elektrycznej i wody (30 % dochodów własnych).

CHARAKTERYSTYKA KOSZTÓW

Koszty Wiślańskiego Centrum Kultury kształtują się następująco: koszty organizacji imprez przypadających na pierwszą połowę 2012 roku sięgają kwoty 94 126,10, czyli 27 % ogółem poniesionych kosztów. Wynagrodzenia pracowników i artystów występujących na podstawie umów o dzieło to kwota 161 345,17 czyli 45 % poniesionych kosztów. Koszty energii elektrycznej to kwota 40 505,97 która wynosi 12 % poniesionych za ½ roku kosztów. Po stronie kosztów zauważyć można wzrost wydatków w związku z remontem i modernizacją pomieszczeń Domu Kultury.

**Zestawienie kosztów wydarzeń artystycznych zorganizowanych w I półroczu 2012 roku
obciążających budżet Wiślańskiego Centrum Kultury
wg wielkości poniesionych kosztów**

Rock and Roll	25 094,71
Majówka	12 238,34
Powitanie Lata	11 235,00
WOŚP	10 123,00
Kabaret "Młodych Panów"	9 459,83
Koncert Noworoczny	5 401,55
Przeгляд Zespołów Folklorystycznych	2 802,00
„Ballady i Romanse”	2 349,00
Imprezy dla dzieci	2 146,46
“Powróćmy jak za dawnych lat”	2 100,00
Sylwester	2 032,00
Jasełka	1 803,41
Wernisaże, Imprezy rekreacyjne	1 443,45
Kino plenerowe	882,57
Festiwal „Nasza Szansa”	835,93
Koncert Orkiestr Dętych	770,34
Pozostałe imprezy	3 408,51

Przebieg wykonania planu finansowego za I półrocze 2021 roku

Informując o przebiegu wykonania planu finansowego za I półrocze 2012 roku można stwierdzić, iż ogółem przychody stanowią 63% przychodów zakładanych w całorocznym planie finansowym. Koszty stanowią 33% kosztów zaplanowanych na rok bieżący. Wynika to z faktu oszczędnej gospodarki i gromadzenia środków pieniężnych na organizację imprez

przypadający na druga połowę 2012 roku. Najbardziej kosztowne wydarzenia kulturalne organizowane przez Wiślańskie Centrum Kultury w okresie od 1 lipca 2012 to Tydzień Kultury Beskidzkiej, Piknik Country, Dożynki i Dni Wisły. W tych dniach przewidujemy wpływy z reklam i darowizny od sponsorów, przychody z tytułu sprzedawanych pamiątek oraz wpływy z tytułu korzystania z energii elektrycznej przez handlujących.

Przeciętne miesięczne zatrudnienie do 30 czerwca 2012 roku wyniosło 8 osób, w tym pracownicy na stanowiskach nierobotniczych – 6 osób, pracownicy na stanowiskach robotniczych – 2 osoby.

W okresie do 30 czerwca 2012 roku zawarto:

15 umów o dzieło na łączną wartość: 38 658,00

6 umów zlecenia na łączną wartość: 9 442,00

**Informacja o przebiegu wykonania planu finansowego
Miejskiej Biblioteki Publicznej
za I półrocze 2012 r.**

Rodzaj	Plan	Wykonanie
1 Stan funduszu obrotowego na: 01.01.2012	12 000,00	13 926,98
Środki pieniężne	12 000,00	13 956,98
Należności	0,00	240,00
Zobowiązania	0,00	270,00
<i>w tym: zobowiązania wymagalne</i>	0,00	0,00
2 Przychody:	335 500,00	186 012,24
a) Przychody własne	4 000,00	2 377,87
Pozostałe przychody	4 000,00	2 377,87
b) Dotacje	331 500,00	183 634,37
Z budżetu miasta	331 500,00	182 345,00
z Ministerstwa Kultury "Działaj Lokalnie"	0,00	1 289,37
OGÓŁEM	347 500,00	199 939,22
3 Koszty działalności	346 500,00	159 035,42
Wynagrodzenia	219 760,00	105 963,37
Pochodne od wynagrodzeń	44 780,00	19 819,20
Zakup energii	14 000,00	9 319,54
Zakup materiałów	13 800,00	2 681,15
Zakup usług obcych	7 000,00	2 686,72
Zakup usług pozostałych (telef., internet, poczta)	4 000,00	1 271,27
Zakładowy Fundusz Świadczeń Socjalnych	8 000,00	0,00
Zakup książek bibliotecznych	23 000,00	12 859,46
Promocja czytelnictwa	6 000,00	2 535,51
Podatek od nieruchomości, ubezpieczenie	2 500,00	1 323,40
Delegacje i szkolenia	1 510,00	575,80
Amortyzacja	2 150,00	0,00
4 Fundusz obrotowy na koniec okresu	1 000,00	40 903,80
Środki pieniężne	1 000,00	41 497,08
Należności	0,00	240,00
Zobowiązania	0,00	833,28
<i>w tym: zobowiązania wymagalne</i>	0,00	0,00
OGÓŁEM	347 500,00	199 939,22

**Informacja opisowa do sprawozdania z wykonania planu finansowego
Miejskiej Biblioteki Publicznej w Wiśle
na dzień 30.06.2012 roku**

1. Plan finansowy Miejskiej Biblioteki Publicznej jest realizowany zgodnie z założeniami.
2. Uzyskane dochody własne (usługi kserograficzne, wydruki komputerowe) wyniosły 1.729,30 zł.
3. Poniesione koszty wyniosły ogółem 159.035,42 zł.
4. Na zakup książek wydano ponad połowę planowanej kwoty, gdyż w drugim półroczu biblioteka uzyskała dotację celową na zakup nowości książkowych z Programu Biblioteki Narodowej w wysokości 5.500 zł.
5. Biblioteka złożyła wniosek i w drugim półroczu otrzymała także dotację z Fundacji Orange na pokrycie kosztów związanych z zapewnieniem dostępu do Internetu w wysokości 474,27 zł (w tym roku zostanie zakończony ten program dotacyjny).
6. W ramach środków przeznaczonych na działalność promocyjną zorganizowano wszystkie ujęte w planie pracy imprezy biblioteczne, tj.:
 - a) warsztaty fotograficzne w ramach projektu „Świat ludzi pozytywnie zakręconych” (trzy spotkania dla młodzieży i dorosłych);
 - b) spotkanie autorskie dla dorosłych z prof. R. Zenderowskim;
 - c) cykl zajęć dla dzieci podczas ferii zimowych „Fantastyczne bajkowe ferie” („Czytanie na śniadanie” i spotkanie z gawędziarkami ludowymi);
 - d) konferencja naukowa „Maria Pilch (1912-1990). W setną rocznicę urodzin”;
 - e) wystawa fotograficzna podsumowująca projekt „Świat ludzi pozytywnie zakręconych”;
 - f) spotkanie z podróżnikiem („Krym z daleka i blisko, czyli rekonesans razy dwa”);
 - g) cykl imprez bibliotecznych w ramach Tygodnia Bibliotek 2012 pt. „Biblioteka ciągle w grze” (wycieczka literacka, gra terenowa dla dzieci, z okazji 65-lecie działalności biblioteki wystawa, spotkanie z czytelnikami i wykład prof. W. Szturca);
 - h) wystawa biograficzno-literacka „Joseph Conrad. Między lądem a morzem” z okazji 155 rocznicy urodzin pisarza;
 - i) poza planem pracy biblioteka współorganizowała także przy pomocy sponsorów spotkanie autorskie ze światowej sławy podróżnikiem Jackiem Pałkiewiczem.

Ponadto do 30 czerwca 2012 r. odbyło się: pięć spotkań grupy dyskusyjnej o tematyce sportowej, muzycznej i historyczno-biograficznej (m.in. ks. bp. J. Bursche), 3 spotkania z przedszkolakami (zwiedzanie biblioteki), 5 lekcji bibliotecznych dla dzieci i młodzieży szkół ze podstawowych i gimnazjum oraz jeden wykład biblioteczny dla studentów WSES.

**INFORMACJA O KSZTAŁTOWANIU SIĘ
WIELOLETNIEJ PROGNOZY FINANSOWEJ MIASTA WISŁY
ZA I PÓŁROCZE 2012 ROKU**

Część tabelaryczna

Tabela główna

Ip.	Wyszczególnienie	Wykonanie 2011	Plan 2012	Wykonanie I półrocze 2012	Procent wykonania
I	Dochody	45 694 821,37	38 664 604	20 390 357,67	52,74%
a	bieżące	35 060 418,93	33 894 057	16 996 122,90	50,14%
	w tym środki, o których mowa w art. 5 ust. 1 pkt 2 uofp		239 039	123 676,41	51,74%
b	majątkowe	10 634 402,44	4 770 547	3 394 234,77	71,15%
	w tym sprzedaż majątku	311 945,42	1 000 000	37 857	3,79%
	środkami, o których mowa w art. 5 ust. 1 pkt 2 uofp		3 568 507	3 298 197,37	92,43%
II	Wydatki	46 126 496,40	43 055 522	18 142 506,72	42,14%
a	bieżące	30 889 364,45	32 671 414	15 570 663,40	47,66%
	w tym obsługa długu	179 062,10	180 000	93 213,86	51,79%
	gwarancje i poręczenia w roku budżetowym	0	0	0	-
	wynagrodzenia i składki od nich naliczane	14 227 783,64	15 406 518	7 668 688,04	49,78%
	w tym wydatki związane z funkcjonowaniem organów j.s.t.	4 351 358,66	5 959 350	3 387 329,33	56,84%
	na projekty realizowane przy udziale środków, o których mowa w art. 5 ust. 1 pkt 2 uofp		236 951	83 445,17	35,22%
	Przedsięwzięcia (projekty, programy, zadania wieloletnie) - jak w załączniku nr 3		2 564 517	1 270 842	49,55%
	Przedsięwzięcia (ciągłość działania jednostki) - jak w załączniku nr 3		1 496 334	864 184	57,75%
	Przedsięwzięcia (wieloletnie poręczenia i gwarancje) - jak w załączniku nr 3		0	0	-
b	majątkowe	15 237 131,95	10 384 108	2 571 843,32	24,77%
	w tym Przedsięwzięcia (programy, projekty, zadania wieloletnie) - jak w załączniku nr 3	24 429 868,00	9 260 468	2 311 971	24,97%
	na projekty realizowane przy udziale środków, o których mowa w art. 5 ust. 1 pkt 2 uofp		6 743 118	1 754 647,87	26,02%
III	Przychody	5 317 907,22	6 576 597	4 116 232,19	62,59%
a	zaciągany dług	4 748 429,00	3 536 016	470 000	13,29%
	w tym pożyczki	2 748 429,00	2 711 016	470 000	17,34%
	kredyty	2 000 000,00	825 000	0	0,00%
	emisja obligacji				
b	spłata udzielonych pożyczek				
c	nadwyżka budżetowa z lat poprzednich				
d	wolne środki	569 478,22	3 040 581	3 646 232,19	119,92%
IV	Rozchody	1 240 000,00	2 185 679	698 026	31,94%
a	spłata długu	1 240 000,00	2 185 679	698 026	31,94%
	w tym pożyczki	320 000,00	575 679	238 026	41,35%
	kredyty	920 000,00	1 610 000	460 000	28,57%
	wykup obligacji				
b	pożyczki do udzielenia				
V	Wynik budżetu (+ nadwyżka; - deficyt)	-431 675,03	-4 390 918	2 247 850,95	-51,19%
Va	Finansowanie deficytu	431 675,03	4 390 918	0	0,00%
	pożyczki	431 675,03	2 711 016	0	0,00%
	kredyty	0,00	825 000	0	0,00%
	emisja obligacji	0,00	0	0	-
	spłata udzielonych pożyczek	0,00	0	0	-
	nadwyżka budżetowa z lat poprzednich	0,00	0	0	-
	wolne środki	0,00	854 902	0	0,00%
Vb	Przeznaczenie nadwyżki	0,00	0	2 247 850,95	-
	spłata zaciągniętego długu	0,00	0	2 247 850,95	-
	udzielenie pożyczek	0,00	0	0	-

VI	Prognoza kwoty długu	8 295 671,00	9 646 008	8 067 645,00	83,64%
a	umorzenie pożyczek (-) w latach 2012+ tylko informacyjnie (zakładane umorzenie - aktualnie nie zmniejsza rozchodów)		281 738	0	0,00%
VII	Relacja z art. 169 ustawy o finansach publicznych z dnia 30 czerwca 2005r (max 15%)	3,11%	6,12%	3,88%	
VIII	Relacja z art. 170 ustawy o finansach publicznych z dnia 30 czerwca 2005r (max 60%)	18,15%	24,95%	39,57%	
IX.	Obciążenia spłatami wg art. 243 ust 1 ustawy o finansach publicznych - część wzoru w treści: (R + O)/D	x	x	x	
X.	Limit obciążeń budżetu spłatą długu, kosztami jego obsługi oraz poręczeniami i gwarancjami - zgodnie z art. 243 ust. 1 ustawy o finansach publicznych - średnia z trzech poprzednich lat	x	x	x	
XI.	Relacja o której mowa w art. 243 ustawy z dnia 27 sierpnia 2009r o finansach publicznych (poz. X minus poz. IX)- nie może być ze znakiem "minus"	x	x	x	
XII.	Sposób sfinansowania długu	dług do spłaty w danym roku	1 240 000	2 185 679	698 026
		dług spłacany z nadwyżki budżetowej, nadwyżki z lat poprzednich, spłacanych pożyczek i wolnych środków (pomniejszonych o pożyczki do udzielenia)	569 478	2 185 679	698 026
		dług spłacany nowozaciąganym długiem	670 522	0	0

Tabela pomocnicza

Wielkości kontrolne i informacyjne				
A.	Obciążenia spłatami wg art. 243 ust 1 ustawy o finansach publicznych - część wzoru w treści: (R + O)/D	3,11%	6,12%	3,88%
B.	Limit obciążeń budżetu spłatą długu, kosztami jego obsługi oraz poręczeniami i gwarancjami-średnia z trzech lat	12,67%	9,60%	9,60%
C.	Relacja o której mowa w art. 243 ustawy z dnia 27 sierpnia 2009r o finansach publicznych (Dz. U. Nr 157, poz. 1240) - od roku 2014 nie może być ze znakiem "minus"	9,56%	3,48%	5,72%
D.	(Dochody bieżące + sprzedaż majątku - wydatki bieżące) / dochody ogółem: (Db+Sm-Wb)/D - dla danego roku	9,81%	5,75%	7,18%
E.	Równowaga budżetowa D+ P - W - R = 0	3 646 232,19	0,00	5 666 057,14
F.	Różnica dochody bieżące + nadwyżka z lat ubiegłych+ wolne środki - wydatki bieżące (art. 242 ust. 1 ufp) - od roku 2011 nie może być ze znakiem "minus"	4 740 533	4 263 224	5 071 691,69
G.	Obsługa długu związana z UE	203 800	334 816	173 401
H.	Spłata długu związana z UE	1 120 000	1 192 000	380 725
I.	Gwarancje i poręczenia związane z UE -sam. os. prawne	0	0	0
J.	Dług na koniec roku związany z UE.	8 032 000	9 071 000	8 856 811
K.	Relacja z art. 169 ustawy o finansach publicznych z dnia 30 czerwca 2005r (max 15%) bez UE	0,21%	2,17%	1,16%
L.	Relacja z art. 170 ustawy o finansach publicznych z dnia 30 czerwca 2005r (max 60%) bez UE	0,58%	1,49%	3,87%
M.	(R + O) / D bez UE	x	x	x
N.	Relacja o której mowa w art. 243 ustawy z dnia 27 sierpnia 2009r o finansach publicznych (Dz. U. Nr 157, poz. 1240) - od roku 2014 nie może być ze znakiem "minus" - bez UE	x	x	x
O.	Przypadające na jednostkę kwoty zobowiązań związków j.s.t.	x	x	x

Lp.	Nazwa i cel przedsięwzięcia	Jednostka organizacyjna odpowiedzialna za realizację lub koordynująca wykonywanie przedsięwzięcia	Okres realizacji	Łączne nakłady finansowe do poniesienia	Nakłady w poszczególnych latach	Limit zobowiązań	Wykonanie I półrocza 2012	Przebieg realizacji (krótko)
					2012			
I	Umowy, o których mowa w art. 226, ust. 4 pkt 2 ufp (zapewnienie ciągłości działania jednostki)							
1a	umowy o dostawę energii do budynków	jednostki oświatowe	2010-2015	448 000	105 000	448 000	61 306,00	zgodnie z umowami
1b	umowy o dostawę energii do budynków	MZEAS	2010-2015	33 000	8 000	33 000	2 503,00	zgodnie z umowami
1c	umowy o dostawę energii do budynków komunalnych	GMK	2010-2015	64 500	15 200	64 500	12 523,00	zgodnie z umowami
1d	umowy o dostawę energii targowiska i stoisk handlowych	GMK	2010-2015	9 000	2 100	9 000	363,00	zgodnie z umowami
1e	umowa o dostawę energii do oświetlenia ulic i placów	GK	2010-2015	2 150 000	500 000	2 150 000	215 709,00	zgodnie z umowami
2a	umowy o dostawę wody i odbiór ścieków	jednostki oświatowe	2010-2015	185 000	44 000	185 000	28 221,00	zgodnie z umowami
2b	umowy o dostawę wody i odbiór ścieków	MZEAS	2010-2015	11 000	2 000	11 000	1 263,00	zgodnie z umowami
2c	umowy o dostawę wody i odbiór ścieków	GMK	2010-2015	286 600	66 300	286 600	30 979,00	zgodnie z umowami
3a	umowy o dostawę gazu	jednostki oświatowe	2010-2015	1 235 000	310 000	1 235 000	239 347,00	zgodnie z umowami
3b	umowy o dostawę gazu	MZEAS	2010-2015	123 000	22 000	123 000	24 900,00	zgodnie z umowami
3c	umowy o dostawę gazu do budynków komunalnych	GMK	2010-2015	737 100	170 600	737 100	109 171,00	zgodnie z umowami
3d	umowy o dostawę gazu do Domu Zdrowego	GMK	2010-2015	216 100	50 100	216 100	40 386,00	zgodnie z umowami
3e	umowy o dostawę gazu do budynku urzędu	GMK	2010-2015	11 250	2 600	11 250	7 970,00	zgodnie z umowami
4a	umowy na zakup usług telefoni stacjonarnej	jednostki oświatowe	2010-2015	40 000	10 000	40 000	5 995,00	zgodnie z umowami
4b	umowy na zakup usług telefoni stacjonarnej	MZEAS	2010-2015	8 000	2 000	8 000	935,00	zgodnie z umowami
4c	umowa na zakup usług telefonii stacjonarnej	MOPS	2010-2013	1 656	828	1 656	390,00	zgodnie z umowami
5a	umowy na zakup usług telefoni komórkowej	jednostki oświatowe	2010-2015	28 000	7 000	28 000	5 192,00	zgodnie z umowami
5b	umowy na zakup usług telefoni komórkowej	MZEAS	2010-2015	4 800	1 200	4 800	565,00	zgodnie z umowami
6a	umowy na zakup usług internetowych	jednostki oświatowe	2010-2015	26 000	6 500	26 000	5 452,00	zgodnie z umowami
6b	umowy na zakup usług internetowych	MZEAS	2010-2015	6 000	1 500	6 000	565,00	zgodnie z umowami
6c	umowy na zakup usług internetowych	Or/PTS/SM	2010-2015	108 000	27 000	108 000	13 600,00	zgodnie z umowami
7a	umowy - serwis oprogramowania komputerowego	jednostki oświatowe	2010-2015	9 200	2 300	9 200	3 176,00	zgodnie z umowami
7b	umowy - serwis oprogramowania komputerowego	MZEAS	2010-2015	33 200	8 300	33 200	1 590,00	zgodnie z umowami
7c	umowy - serwis oprogramowania komputerowego	Or	2012-2015	168 000	42 000	168 000	25 506,00	zgodnie z umowami
8	umowy o abonament GPS	GK	2010-2012	8 389	8 389	8 389	5 859,00	zgodnie z umowami
9	umowa najmu powierzchni pod kamerę do monitoringu na ul. 1 Maja	SM	2010-2013	1 600	800	1 600	806,56	zgodnie z umową
10	umowa na świadczenie usługi oświetleniowej	GK	2012-2013	201 543	80 617	0	19 911,00	zgodnie z umową
Suma		X	X	6 153 938	1 496 334	5 952 395	864 184	

Lp.	Nazwa i cel przedsięwzięcia	Jednostka organizacyjna odpowiedzialna za realizację lub koordynująca wykonywanie przedsięwzięcia	Okres realizacji	Łączne nakłady finansowe do poniesienia	Nakłady w poszczególnych latach	Limit zobowiązań	Wykonanie I półrocza 2012	Przebieg realizacji (krótko)
					2012			
II Przedsięwzięcia, o których mowa w art. 226, ust. 4 pkt 1 ufp (wydatki bieżące)								
1	Komputer jest dobry na wszystko (rozwoj wykształcenia i kompetencji w regionach)	RGŚ	2011-2012	4 000	4 000	4 000	3 500	zgodnie z harmonogramem i zawartymi umowami
2	"Uczenie się przez całe życie - program COMENIUS" (wyrównanie szans edukacyjnych i zapewnienie wysokiej jakości usług edukacyjnych świadczonych w systemie oświaty)	SP-2/MZEAS	2010-2013	61 500	54 000	61 500	5 392	zgodnie z harmonogramem i zawartymi umowami
3	"Zdrowy styl życia - program COMENIUS" (wyrównanie szans edukacyjnych i zapewnienie wysokiej jakości usług edukacyjnych świadczonych w systemie oświaty)	ZS1/MZEAS	2011-2013	83 336	75 336	83 336	53 725	zgodnie z harmonogramem i zawartymi umowami
4	Program Współpracy Miasta Wisły z organizacjami pozarządowymi oraz podmiotami, o których mowa w ustawie z dnia 24 kwietnia 2003r. o działalności pożytku publicznego i o wolontariacie (współpracy organów administracji publicznej z organizacjami pozarządowymi)	PTKiŚ/SO	2011-2015	340 000	85 000	340 000	63 600,00	zgodnie z harmonogramem i zawartymi umowami
5	Aktualizacja miejscowych planów zagospodarowania przestrzennego (kształtowanie polityki przestrzennej przez jednostki samorządu terytorialnego)	GPN	2012-2013	575 600	440 600	575 600	1 876,55	zgodnie z harmonogramem i zawartymi umowami
6	Realizacja programu opieki nad zwierzętami bezdomnymi oraz zapobiegania bezdomności zwierząt (zapewnianie opieki bezdomnym zwierzętom oraz ich wyłapywanie)	GK	2012-2015	178 500	43 500	178 500	10 965,50	zgodnie z harmonogramem i zawartymi umowami
7	Remonty częściowe dróg na obszarze Miasta Wisły (utrzymanie należytego standardu dróg publicznych)	GK	2012-2014	880 000	280 000	880 000	279 965,00	zgodnie z harmonogramem i zawartymi umowami
8	Ochrona ubezpieczeniowa Miasta Wisły (umożliwienie sprawnej realizacji zadań gminy)	wszyscy	2011-2013	150 924	75 462	150 924	17 501,00	zgodnie z harmonogramem i zawartymi umowami
9	Utrzymanie terenów zielonych na obszarze Miasta Wisły (utrzymanie należytego standardu terenów publicznych)	GK	2011-2013	169 735	141 578	169 735	29 775,00	zgodnie z harmonogramem i zawartymi umowami
10	Zimowe utrzymanie dróg na obszarze Miasta Wisły (utrzymanie należytego standardu dróg publicznych)	GK	2012-2015	3 680 000	980 000	3 680 000	620 703,00	zgodnie z harmonogramem i zawartymi umowami
11	Optymalizacja funkcjonowania oświetlenia ulicznego na obszarze Miasta Wisły (utrzymanie należytego standardu dróg publicznych)	GK	2013-2015	150 000	0	150 000	0,00	realizacja od roku 2013
12	Wypłata odszkodowań za grunty zajęte pod drogi publiczne gminne (regulowanie stanu prawnego nieruchomości stanowiących drogi publiczne)	GPN/GK	2012-2013	516 545	366 545	516 545	183 839,33	zgodnie z harmonogramem i zawartymi umowami
13	Odbieranie odpadów komunalnych od właścicieli nieruchomości na obszarze Miasta Wisły, na których zamieszkuje mieszkańcy (gospodarowanie odpadami komunalnymi przez gminę)	RGŚ/Fn/KSM	2012-2014	1 700 000	18 496	1 700 000	0,00	realizacja od drugiego półrocza 2012 roku
Suma		X	X	8 490 140	2 564 517	8 490 140	1 270 842	
III Przedsięwzięcia, o których mowa w art. 226, ust. 4 pkt 1 ufp (wydatki majątkowe)								
1	Modernizacja dróg gminnych (poprawa infrastruktury drogowej)	RGS/MSD	2012-2015	1 660 440	460 440	1 660 440	3 690,00	zgodnie z harmonogramem i zawartymi umowami
2	Modernizacja kompleksu sportowego "Jonidio" (poprawa warunków aktywnego spędzania czasu wolnego)	RGS/PTKiŚ	2007-2015	820 540	0	820 540	0,00	w roku 2012 nie przewidziano wydatków
3	Rozbudowa sieci tras turystycznych na terenie Miasta Wisły (poprawa warunków aktywnego spędzania czasu wolnego, tworzenie i rozwój regionalnych produktów turystycznych)	RGS/PTKiŚ	2007-2015	710 500	0	710 500	0,00	w roku 2012 nie przewidziano wydatków
4	Wisła-Nydek: transgraniczny system informacji turystycznej (zwiększenie dostępu do informacji turystycznej)	RGS/PTKiŚ	2007-2013	47 888	0	47 888	0,00	w roku 2012 nie przewidziano wydatków
5	Budowa oraz modernizacje boisk wielofunkcyjnych i placów zabaw dla dzieci (poprawa warunków aktywnego spędzania czasu wolnego)	RGS/PTKiŚ	2007-2015	375 000	0	375 000	0,00	w roku 2012 nie przewidziano wydatków
6	Rewitalizacja budynków użyteczności publicznej - Dom Zdrojowy (rewitalizacja obszarów zdegradowanych)	RGS/GK	2008-2014	235 298	0	235 298	0,00	w roku 2012 nie przewidziano wydatków
7	Zacznij zwiedzanie Polski od źródeł. Rewitalizacja Parku Kopczyńskiego w Wiśle (rewitalizacja obszarów zdegradowanych)	RGS/GK	2008-2015	6 900 000	0	6 900 000	0,00	w roku 2012 nie przewidziano wydatków
8	Modernizacja oczyszczalni ścieków w Wiśle Jaworniku. (ochrona środowiska)	RGS	2009-2014	303 000	20 000	303 000	19 926,00	zgodnie z harmonogramem i zawartymi umowami
9	Termomodernizacja Szkoły Podstawowej w Jaworniku (poprawa efektywności energetycznej i warunków kształcenia na poziomie podstawowym)	RGS/SP5	2010-2012	690 000	690 000	690 000	0,00	realizacja od drugiego półrocza 2012 roku
10	Adaptacja budynków przy ul. Kopydło na cele mieszkaniowe (zwiększenie zasobów budynków komunalnych)	RGS/GK	2010-2015	934 878	355 348	934 878	165 416,67	zgodnie z harmonogramem i zawartymi umowami
11	Modernizacja budynku przy ul. Dziechcinka 4 (poprawa stanu technicznego budynków komunalnych)	RGS/GK	2010-2015	351 910	0	351 910	0,00	w roku 2012 nie przewidziano wydatków

Lp.	Nazwa i cel przedsięwzięcia	Jednostka organizacyjna odpowiedzialna za realizację lub koordynująca wykonywanie przedsięwzięcia	Okres realizacji	Łączne nakłady finansowe do poniesienia	Nakłady w poszczególnych latach	Limit zobowiązań	Wykonanie I półrocza 2012	Przebieg realizacji (krótko)
					2012			
12	Ochrona infrastruktury miasta przed zagrożeniami powodziowymi (ochrona przed zagrożeniami powodziowymi)	RGS	2010-2015	60 000	0	60 000	0,00	w roku 2012 nie przewidziano wydatków
13	Rozbudowa sieci wodociągowej i kanalizacji sanitarnej w aglomeracji Wisła – etap III (ochrona środowiska i zaopatrzenie w wodę)	RGS	2006-2012	7 316 500	7 316 500	7 316 500	1 859 619,50	zgodnie z harmonogramem i zawartymi umowami
14	Rozbudowa kanalizacji sanitarnej w aglomeracji Wisła-etap IV (ochrona środowiska)	RGS	2010-2014	500 000	50 000	500 000	0,00	zgodnie z harmonogramem i zawartymi umowami
15	Budowa sieci szerokopasmowego Internetu na terenie gmin powiatu cieszyńskiego (rozbudowa infrastruktury telekomunikacyjnej)	RGŚ/Or	2011-2015	1 400 000	0	1 400 000	0,00	w roku 2012 nie przewidziano wydatków
16	Termomodernizacja budynku Szkoły Podstawowej nr 2 w Wiśle Czarne (poprawa efektywności energetycznej i warunków kształcenia na poziomie podstawowym)	RGŚ/SP2	2011-2013	723 000	23 000	723 000	0,00	zgodnie z harmonogramem i zawartymi umowami
17	Termomodernizacja budynku Szkoły Podstawowej nr 3 w Wiśle Malince (poprawa efektywności energetycznej i warunków kształcenia na poziomie podstawowym)	RGŚ/SP3	2012-2013	522 000	22 000	522 000	0,00	zgodnie z harmonogramem i zawartymi umowami
18	Termomodernizacja budynków Przedszkoli Publicznych w Wiśle (poprawa efektywności energetycznej i warunków kształcenia na poziomie przedszkolnym)	RGŚ/MZEAS	2013-2014	315 000	0	315 000	0,00	w roku 2012 nie przewidziano wydatków
19	Termomodernizacja budynku komunalnego "Beskid" w Wiśle Centrum (poprawa efektywności energetycznej i warunków kształcenia muzycznego)	RGŚ/MZEAS	2013-2014	495 000	0	495 000	0,00	w roku 2012 nie przewidziano wydatków
20	Termomodernizacja budynku Urzędu Miejskiego w Wiśle (poprawa efektywności energetycznej i warunków świadczenia usług publicznych)	RGŚ/Or	2014-2015	135 000	0	135 000	0,00	w roku 2012 nie przewidziano wydatków
21	Rozwój infrastruktury okolicy turystycznej Miasta Wisły - etap II (rozbudowa infrastruktury turystycznej)	RGS/PTKiS	2011-2013	400 000	0	400 000	0,00	w roku 2012 nie przewidziano wydatków
22	Wymiana floty samochodowej (umożliwienie sprawnej realizacji zadań gminy)	Or/KSM/MZEAS/GK	2012-2015	394 180	154 180	394 180	154 180	zgodnie z harmonogramem i zawartymi umowami
23	Wiślański szlak przyrodniczy - ochrona przyrody u źródeł (promocja i ochrona obszarów chronionych)	RGŚ/PTKiS	2012-2013	460 000	10 000	460 000	9 508,70	zgodnie z harmonogramem i zawartymi umowami
24	Wiślański e-Urząd. Modernizacja platformy informatycznej Urzędu Miejskiego w Wiśle celem wdrożenia nowoczesnych e-usług dostępnych dla społeczeństwa (poprawienie jakości wykonywania zadań publicznych)	RGŚ/Or/Fn	2012-2014	1 155 000	25 000	1 155 000	22 140,00	zgodnie z harmonogramem i zawartymi umowami
25	Wisła miejscem aktywnego spędzania czasu wolnego - modernizacja i rozbudowa lokalnej infrastruktury sportowej (poprawa warunków aktywnego spędzania czasu wolnego)	RGŚ/PTKiS	2008-2013	2 504 000	4 000	2 504 000	0,00	realizacja od drugiego półrocza 2012 roku
26	Nabywanie nieruchomości na własność Gminy Wisła (poprawa dostępności do terenów i obiektów użyteczności publicznej)	GPN/GK	2012-2013	180 000	130 000	180 000	77 490,00	zgodnie z harmonogramem i zawartymi umowami
Suma		X	X	29 589 134	9 260 468	29 589 134	2 311 971	
IV	Wieloletnie poręczenia i gwarancje, o których mowa w art. 226, ust. 4 pkt 3 ufp							
1	-	-	-	-	-	-	-	
Suma		X	X	0	0	0	0	
Łącznie (I + II + III+IV)		X	X	44 233 212	13 321 319	44 031 669	4 446 997	

INFORMACJA O KSZTAŁTOWANIU SIĘ
WIELOLETNIEJ PROGNOZY FINANSOWEJ MIASTA WISŁY
ZA I PÓŁROCZE 2012 ROKU

Część opisowa

1. Wykonanie planu dochodów i planu wydatków omówiono w informacji z wykonania budżetu za I półrocze 2012 roku.

Na uwagę zasługuje jednak fakt wyższego wykonania dochodów bieżących, co jest pozytywne w kontekście warunku zapisanego w art. 242 ust. 2 ustawy z dnia 27 sierpnia 2009 roku o finansach publicznych (Dz.U. z 2009 r. Nr 157 poz. 1240 z późn. zm., zwana dalej „uofp”) – różnica pomiędzy dochodami bieżącymi, powiększonymi o nadwyżkę budżetową z lat ubiegłych i wolne środki, a wydatkami bieżącymi wyniosła 5.071.692,50 PLN.

2. Wykonanie przychodów wynosi aktualnie 4. 116.232,19 PLN, tj. 62,59% planu i obejmuje:
 - 1) w zakresie pożyczek w kwocie 470 tys. PLN (13,29% planu) następowały wypłaty kolejnych transz ze środków Wojewódzkiego Funduszu Ochrony Środowiska i Gospodarki Wodnej w Katowicach – zgodnie z zawartą w roku ubiegłym umową;
 - 2) w zakresie wolnych środków (jako nadwyżki środków pieniężnych na rachunku bieżącym jednostki samorządu terytorialnego, wynikających z rozliczeń kredytów i pożyczek z lat ubiegłych) w kwocie 3.646.232,19 PLN, tj. uzyskując dodatkowe środki stanowiące równowartość wolnych środków roku ubiegłego.

W pierwszym półroczu nie zaciągnięto żadnych kredytów bankowych zakładając, że w wyniku kolejnych zmian budżetu nie będzie to konieczne.

3. Wykonanie rozchodów wynosi aktualnie 698.026 PLN, tj. 31,94% planu i obejmuje:
 - 1) w zakresie pożyczek w kwocie 238.026 PLN (41,35% planu) następowały spłaty kolejnych rat na rzecz Wojewódzkiego Funduszu Ochrony Środowiska i Gospodarki Wodnej w Katowicach – zgodnie z zawartymi umowami;
 - 2) w zakresie kredytów w kwocie 460 tys. PLN (28,57% planu) następowały spłaty kolejnych rat na rzecz ING Bank Śląski – zgodnie z zawartą umową.
4. Wynik budżetu jest dodatni, tzn. Gmina osiągnęła nadwyżkę w wysokości 2.247.850,95 PLN, jednakże jest dwukrotnie niższy niż w analogicznym okresie roku ubiegłego.
5. Zadłużenie zmalało w okresie sprawozdawczym o 228.026 PLN i wynosi aktualnie 8.067.645,00 PLN, niemniej planuje się jego wzrost na koniec roku do kwoty 9.646.008,00 PLN.
6. Wskaźniki zadłużenia pozostały na bezpiecznym poziomie i wynoszą odpowiednio:
 - 1) obciążenie rocznych dochodów spłatami pożyczonego kapitału i odsetek (max 15%): 3,88%, tj. nieznacznie więcej niż w roku 2011 i mniej niż zakłada plan na rok 2012;
 - 2) obciążenie rocznych dochodów całkowitym pożyczonym kapitałem (max 60%): 39,57%, tj. więcej niż wykonanie roku 2011 i plan 2012;
 - 3) obciążenie budżetu spłatą długu oraz kosztami jego obsługi w porównaniu do średniej z lat 2009-2011 (min 0%): 5,72%, tj. o ponad 2% lepiej niż zakłada plan.

**UCHWAŁA NR XX/295/2012
RADY MIASTA WISŁY**

z dnia 27 września 2012 r.

**w sprawie wyboru Pana Cezarego Drzewieckiego na laureata nagrody Laur Gmin Ziemi
Cieszyńskiej „Srebrna Cieszynianka”**

Na podstawie art. 18 ust.1 ustawy z dnia 8 marca 1990r. o samorządzie gminnym (Dz.U. Nr 142 poz. 1591)

**Rada Miasta Wisły,
uchwala co następuje:**

- § 1. Dokonać wyboru na laureata Laur Gmin Ziemi Cieszyńskiej „Srebrna Cieszynianka” Pana Cezarego Drzewieckiego zam. w Wiśle.
- § 2. Uzasadnienie wyboru wraz z kwestionariuszem Curriculum Vitae zawiera załącznik do niniejszej uchwały.
- § 3. Wykonanie uchwały powierza się Burmistrzowi Miasta Wisły.
- § 4. Uchwała wchodzi w życie z dniem podjęcia.

Przewodniczący Rady Miasta
Wisły

Janusz Podzorski

„Laur Gmin Ziemi Cieszyńskiej”

I. Dane personalne

1. Imię i nazwisko: CEZARY DRZEWIECKI
2. Adres: WISŁA, UL. SPACEROWA 5
3. Telefon: 605 538 505
4. Data urodzenia: 7 LUTEGO 1959
5. Miejsce urodzenia: KATOWICE
6. Stan cywilny: KAWALER

II. Aktywność zawodowa

1. Wykształcenie: WYŻSZE
2. Zawód: MUZYK, NAUCZYCIEL, CHÓRMISTRZ
3. Miejsce pracy: PAŃSTWOWA SZKOŁA MUZYCZNA I STOPNIA W CIESZYNIE FILIA W WIŚLE

III. Uzasadnienie: Cezary Drzewiecki w latach 1980-85 pełnił funkcję II dyrygenta Akademickiego Chóru „Harmonia” przy Filii UŚ w Cieszynie. Następnie w roku 1985 został kierownikiem artystycznym i dyrygentem Cieszyńskiej Orkiestry Symfonicznej. W latach 1985-98 oraz od 2006 roku jest kierownikiem artystycznym i dyrygentem Polskiego Zespołu Śpiewaczego „Hutnik” w Trzyńcu. W latach 1989-1991 pełnił funkcję kierownika Filii Społecznego Ogniska Muzycznego w Wiśle, którego został dyrektorem i pełnił tę funkcję do roku 1995. W latach 1992-1996 był dyrektorem Wiślańskiego Centrum Kultury a od 1993 kieruje wiślańską Filią Państwowej Szkoły Muzycznej I Stopnia w Cieszynie.

Cezary Drzewiecki od 1981 r. był nauczycielem fortepianu w Filii Społecznego Ogniska Muzycznego w Wiśle. Gdy przejął kierownictwo nad Ogniskiem dążył do usamodzielnienia placówki, która dzięki osiągnięciom wiślańskich dzieci szybko stała się wiodącą w regionie. Na jej bazie utworzono Filię Państwowej Szkoły Muzycznej w Wiśle. Cezary Drzewiecki był mocno zaangażowany w sprawę powołania w Wiśle Państwowej Szkoły Muzycznej. Prowadził bezpośrednie rozmowy z ówczesnym Ministerstwem Kultury i Sztuki doprowadzając w 1992 roku do spotkania w Wiśle Wiceministra Kultury z jej władzami. Czynn timer uczestniczył w pracach projektowych szkoły, służąc architektowi swoją wiedzą merytoryczną na temat potrzeb lokalowych szkoły o muzycznym profilu artystycznym. We wrześniu 1993 r. objął funkcję kierownika Państwowej Szkoły Muzycznej I stopnia w Cieszynie Filia w Wiśle w wyremontowanym i uroczystie otwartym budynku „Beskid” (uroczyste ogłoszenie powołania szkoły i nominacji kierowniczej odebrał bezpośrednio od Ministra Kultury i Sztuki na Zamku Królewskim w Warszawie). Dzięki Jego inicjatywie, co roku w wiślańskich „zerówkach” przeprowadzane są testy umuzykalniające, które sprawdzają zdolności muzyczne i umożliwiają wychycenie muzycznych talentów. Obecnie w wiślańskiej Filii PSM kształci się ponad 100 dzieci a 80% uczniów, to dzieci z Wisły, które dzięki środkom pozyskanym z Ministerstwa Kultury na funkcjonowanie placówki, otrzymują wykształcenie muzyczne za darmo, mając jednocześnie możliwość obcowania ze sztuką i pożytecznego spędzania wolnego czasu. Wysoki poziom kształcenia dzieci co roku potwierdzają, zdobywając najwyższe laury w konkursach krajowych i międzynarodowych, ubarwiając życie artystyczne Wisły corocznym koncertem dla jej mieszkańców i koncertując podczas ważnych uroczystości gminnych. Absolwenci Szkoły, dzięki rzetelnemu wykształceniu, współtworzą, często stanowiąc ich filary, wszystkie formacje muzyczne w Wiśle: chóry, zespoły regionalne, orkiestry misyjne, dzięki czemu możliwe jest zachowanie i krzewienie wiślańskich tradycji.

Jako dyrektor nowopowstałego Wiślańskiego Centrum Kultury, poza organizacją wielu festiwali i imprez oraz promocją Wisły (m.in. na Międzynarodowych Targach Poznańskich), był inicjatorem i doprowadził do remontu zabytkowych organów w Kościele Ewangelicko-Augsburskim w Wiśle, sprowadzając najwybitniejszych fachowców, za sprawą których organy nie tylko odzyskały dawną świetność, ale ich dyspozycja (autorstwa prof. Juliana Gembalskiego) została poszerzona o sześć głosów, w tym trzy głosy językowe niezbędne m.in. do wykonywania muzyki francuskiego baroku. Dzięki renowacji organów możliwa stała się kontynuacja w Wiśle Dni Muzyki Organowej - corocznego wielkiego wydarzenia kulturalnego.

W ciągu ponad 30 lat działalności na terenie Wisły poza pracą zawodową Cezary Drzewiecki służył zawsze radą i pomocą w sprawach artystycznych. Był jurorem w wielu konkursach muzycznych na terenie miasta, służył pomocą lokalnym zespołom m.in. po „aksamitnej rewolucji” w Republice Czeskiej doprowadził do wspólnych koncertów w Wiśle i w Trzyńcu chóru trzynieckiego i chóru ewangelickiego z Wisły Centrum, przygotowując w programie m.in. utwory na chóry połączone. Był konsultantem chóru ewangelickiego w Wiśle-Jaworniku, prowadził dwudniowe seminarium dla dyrygentów chórów ewangelickich powiatu cieszyńskiego również w ośrodku w Wiśle-Jaworniku. Pomógł wiślańskim kołom łowieckim w nagraniu płyty „Hej, hej do kniej” z pieśniami myśliwskimi, prowadząc próby i kierując artystycznie nagraniem. Zawsze otwarty na pomoc artystyczną, często udzielał konsultacji z dziedziny muzyki twórcom ludowym z terenu Wisły i okolic.

Jako kierownik artystyczny i dyrygent Polskiego Zespołu Śpiewaczego „Hutnik” w Trzyńcu dał ponad 200 koncertów w Republice Czeskiej i w 10 krajach Europy w tym odbył z zespołem kilka znaczących tournée koncertowych po Słowacji, Austrii, Holandii, Szwajcarii, Francji, Niemczech, Belgii, Wielkiej Brytanii, Czechach, Włoszech i Polsce. Brał udział w koncertach w znakomitych miejscach jak: „Klementinum” w Pradze, Bazylika Mariacka w Krakowie, Bazylika Jasnogórska w Częstochowie, Bazylika Świętego Krzyża w Warszawie, kościół św. Ducha w Rzymie, kościół przy Devonian Road w Londynie, Bazylika św. Jana Chrzciciela w Berlinie, Filharmonia Berlińska, Katedra Winchester (pierwszy, w historii tej największej brytyjskiej katedry występ zespołu z Europy Wschodniej) oraz w wielu festiwalach i konkursach chóralnych m.in.: Światowy Festiwal Chórów Polonijnych w Koszalinie (1988, 1994, 1997, 2009, 2012), Międzynarodowy Festiwal Pieśni Chóralnej w Międzyzdrojach (1989 - Nagroda Specjalna oraz Nagroda Dziennikarzy), Międzynarodowy Festiwal Pieśni Chóralnej w Usti nad Łabą, Górnośląskie Konfrontacje Chóralne w Katowicach (1997 - Nagroda w kategorii chórów mieszanych), Międzynarodowy Festiwal Pieśni Adwentowej i Bożonarodzeniowej w Pradze (2006 - Brązowe Pasma), Międzynarodowy Konkurs Chóralny „Mundi Cantant” w Ołomuńcu (2007- Srebrny Medal) i Międzynarodowy Festiwal „Lago di Garda” w Riva del Garda (2010). Zespół nagrał i wydał trzy płyty: „Znasz-li ten kraj” – 1990, „Tu jest mój dom” – 1995 i „Słyszę z nieba muzykę” – 2008. Ponadto zespół ma za sobą nagrania dla radia i telewizji czeskiej, polskiej i austriackiej.

Za swoje osiągnięcia Cezary Drzewiecki otrzymał liczne nagrody i wyróżnienia: Złota Odznaka z Laurem PZChO, Międzynarodowa Nagroda im. Stanisława Moniuszki, Zasłużony dla Województwa Bielskiego, Zasłużony Działacz Kultury i Zasłużony dla Kultury Polskiej.

**UCHWAŁA NR XX/296/2012
RADY MIASTA WISŁY**

z dnia 27 września 2012 r.

w sprawie podziału Gminy Wisła na okręgi wyborcze oraz ustalenia ich granic, numerów i liczby radnych wybieranych w każdym okręgu

Na podstawie art. 419 § 2 i 4 ustawy z dnia 5 stycznia 2011 r. - Kodeks wyborczy (Dz. U. Nr 21, poz. 112, ze zmianami) oraz art. 13 ustawy z dnia 5 stycznia 2011 r. Przepisy wprowadzające ustawę - Kodeks wyborczy (Dz. U. Nr 21, poz. 113 ze zmianami) - działając na wniosek burmistrza

**Rada Miasta Wisły
uchwala, co następuje:**

§ 1. Dokonuje się podziału Gminy Wisła na 15 jednomandatowych okręgów wyborczych.

§ 2. 1. Numery, granice oraz liczbę radnych wybieranych w poszczególnych okręgach wyborczych określa załącznik nr 1 do niniejszej uchwały.

2. Graficzną mapę podziału gminy Wisła na okręgi wyborcze, ich granice i numery określa załącznik nr 2 do niniejszej uchwały.

§ 3. Wykonanie uchwały powierza się Burmistrzowi Miasta Wisła.

§ 4. Uchwała podlega przekazaniu Wojewodzie Śląskiemu i Komisarzowi Wyborczemu w Bielsku-Białej.

§ 5. Uchwała podlega ogłoszeniu w Dzienniku Urzędowym Województwa Śląskiego oraz na tablicy ogłoszeń w Urzędzie Miejskim w Wiśle.

§ 6. 1. Uchwała wchodzi w życie z dniem podjęcia i ma zastosowanie do wyborów zarządzonych dla kadencji następującej po kadencji, podczas której została podjęta.

2. Traci moc uchwała Rady Miasta Wisły Nr XLVII/335/2002 z dnia 18 lipca 2002 roku w sprawie podziału miasta na okręgi wyborcze, ustalenia ich granic i numerów oraz liczby radnych wybieranych w każdym okręgu z dniem zakończenia obecnej kadencji organów samorządowych.

Przewodniczący Rady Miasta

Janusz Podzorski

Podział gminy Wisła na okręgi wyborcze

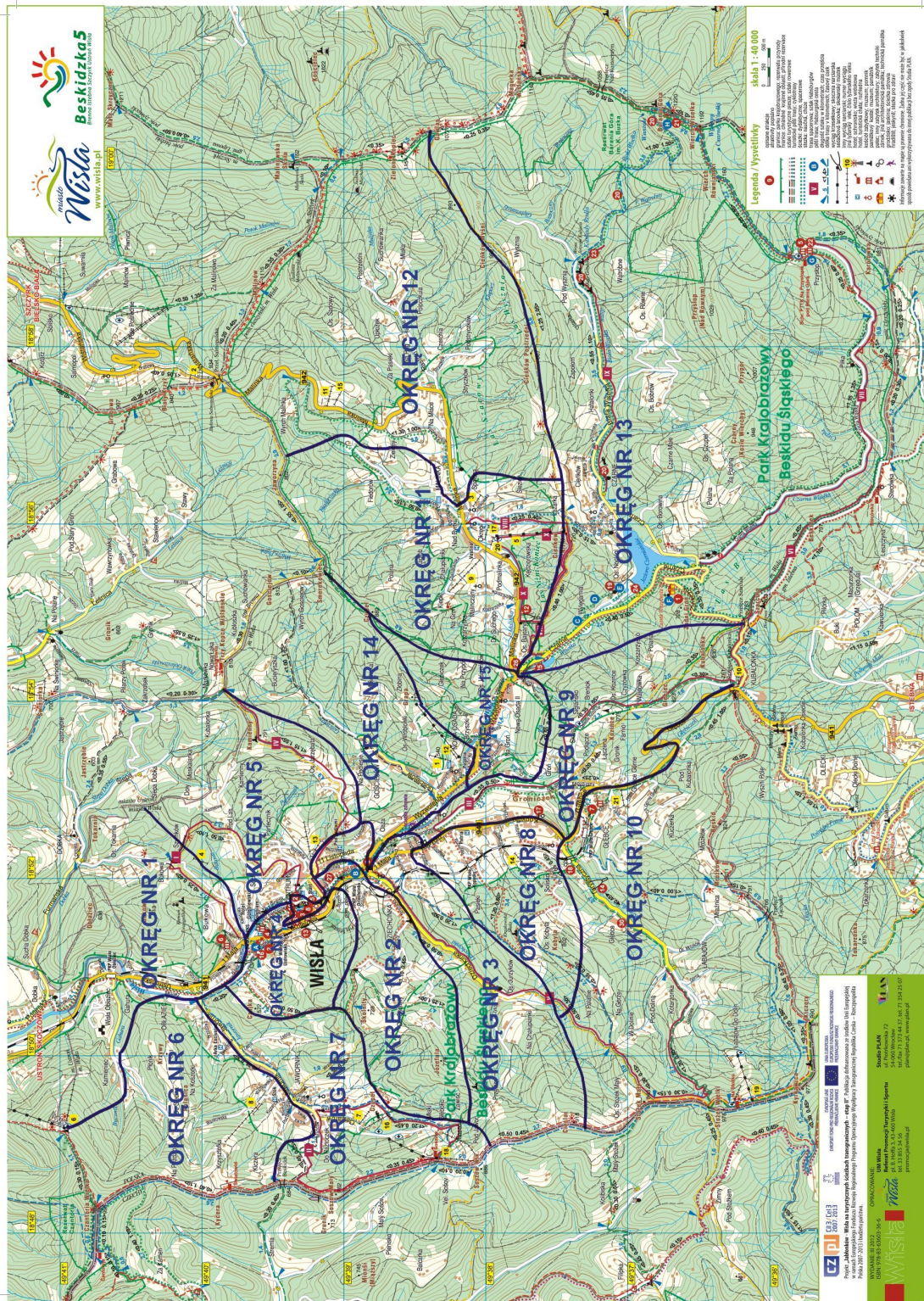
Ilość mieszkańców w całej Gminie (stan na 30.06.2012 r.): 11236

Liczba mandatów: 15

Jednolita norma przedstawicielstwa : 749,06 (11236:15 = 749,06)

Nr Okręgu wyborczego	Granice okręgu	Liczba radnych wybieranych w okręgu wyborczym
1	ZARZĄD OSIEDLA NR 2: 1 MAJA: nr nieparzyste 73 - 87Z, nr parzyste:68 - 88Z, BUKOWA, BULWAR SŁONECZNY, CICHA, DĘBOWA, GAHURA, JAWORNIK: 1-2, LETNIA, OSIEDLE TOKARNIA, PRZEMYSŁOWA, PRZYLESIE, STROMA, STRUMYKOWA, USTRÓŃSKA, WIOSENNA, ŻWIROWA.	1
2	ZARZĄD OSIEDLA NR 1: 1 MAJA: nr parzyste:56 - 64Z, nr nieparzyste 37 - 61Z, GIMNAZJALNA, KONOPNICKIEJ, OSIEDLE SKOLNITY, PLAC HOFFA, RÓŻANA, SOSNOWA, STRAŻACKA, WILLOWA.	1
3	ZARZĄD OSIEDLA NR 1: 11 LISTOPADA, 1 MAJA: nr parzyste:2 - 48Z, nr nieparzyste 1 - 33Z, BESKIDZKA, DZIECHCINKA, GRONICZEK, JESIONOWA, KRZYWA, OCHOROWICZA, OSIEDLE JURZYKÓW, RADOSNA, SARNIA.	1
4	ZARZĄD OSIEDLA NR 1: 1 MAJA: nr nieparzyste:69-71Z, BULWAR KSIĘŻYCOWY, KOLEJOWA, LIPOWA, OSIEDLE XXV LECIA, OSIEDLE ZDEJSZY, PRUSA, STALMACHA, TOWAROWA, WODNA.	1
5	ZARZĄD OSIEDLA NR 1: ALEJA KSIĘDZA BISKUPA BURSCHE, BOCZNA, GÓRNOŚLĄSKA, KAMIENNA, KURYATTY, KWIATOWA, OLIMPIJSKA, OSIEDLE JARZĘBATA, PARTECZNIK, SZTWIERTNI.	1
6	ZARZĄD OSIEDLA NR 3: BRANCÓW, BRZOSOWA, KICZEROWSKA, NIEMCA, NOWA, OSIEDLE BUCZNIK, POD BESKIDEK, ŚWIERKOWA, WAŃKOWSKA.	1
7	ZARZĄD OSIEDLA NR 3: CIEŚLARÓW, JAWORNIK: 3-76Z, JODŁOWA, LEŚNA, POLNA, SOSZOWSKA, WRZOSOWA.	1
8	ZARZĄD OSIEDLA NR 4: BRZEGOWA, KOPYDŁO: nr parzyste:2-70A, OSIEDLE KOBYLA, REYMONTA, SIGLANÓW, SPOKOJNA, WSPÓLNA.	1
9	ZARZĄD OSIEDLA NR 4: GŁĘBCE: nr nieparzyste:3-83; KASZTANOWA, KOPYDŁO: nieparzyste:1-113, OSIEDLE KOZIŃCE, PRZYKOPA, SPACEROWA.	1

Załącznik Nr 2 do Uchwały Nr XX/296/2012
Rady Miasta Wisły
z dnia 27 września 2012 r.



**UCHWAŁA NR XX/297/2012
RADY MIASTA WISŁY**

z dnia 27 września 2012 r.

**w sprawie zmiany uchwały Nr XIII/190/2011 Rady Miasta Wisły z dnia 22 grudnia 2011 r. w sprawie
zatwierdzenia planu pracy Rady Miasta Wisły na 2012 rok.**

Na podstawie art. 18 ust. 1 ustawy z dnia 8 marca 1990 r. o samorządzie gminnym (Dz. U. z 2001 r. Nr 142, poz. 1591 z późn. zm.) oraz § 16 ust. 4 Regulaminu Rady Miasta Wisły – stanowiącego załącznik nr 4 do Statutu Miasta Wisły zatwierdzonego uchwałą Rady Miasta Wisły nr V/36/2003 z dnia 30 stycznia 2003 r.

**Rada Miasta Wisły
uchwała co następuje:**

§ 1. W załączniku nr 1 do uchwały Nr XIII/190/2011 Rady Miasta Wisły z dnia 22 grudnia 2011 r. w sprawie zatwierdzenia planu pracy Rady Miasta Wisły na 2012 r. wprowadza się następującą zmianę: przenosi się temat z miesiąca września „Przygotowanie Miasta do sezonu zimowego 2012/2013 pod względem artystycznym, turystycznym i bezpieczeństwa. Podsumowanie sezonu letniego 2012.” do rozpatrzenia na miesiąc październik.

§ 2. Wykonanie uchwały powierza się Przewodniczącemu Rady Miasta Wisły.

§ 3. Uchwała wchodzi w życie z dniem podjęcia.

Przewodniczący Rady Miasta
Wisły

Janusz Podzorski

**UCHWAŁA NR XX/298/2012
RADY MIASTA WISŁY**

z dnia 27 września 2012 r.

w sprawie zmiany budżetu miasta na rok 2012

Na podstawie art. 18 ust. 2, pkt 4 ustawy z dnia 8 marca 1990 r. o samorządzie gminnym (jedn. tekst Dz.U. Nr 142 z 2001 r. poz. 1591 z późn. zm.) oraz art. 211, 212, 217, 235 i art. 236 ustawy z dnia 27 sierpnia 2009 r. o finansach publicznych (Dz. U. Nr 157, z 2009 r. poz. 1240 z późn. zm.), mając na uwadze art. 13 pkt 7 ustawy z dnia 20 lipca 2000 r. o ogłaszaniu aktów normatywnych i niektórych innych aktów prawnych (Dz.U. Nr 62, poz. 718 z późn. zm.)

**Rada Miasta Wisły
uchwała, co następuje:**

§ 1.

1. Dokonać zmian w *Tabeli A* uchwały budżetowej na rok 2012 "Plan dochodów budżetu miasta na rok 2012" jak w załączniku nr 1 do niniejszej uchwały.
2. Ustalić, że plan dochodów po zmianach wynosi **37.786.515,99 PLN**, w tym bieżące **34.141.474,01 PLN**.

§ 2.

1. Dokonać zmian w *Tabeli B* uchwały budżetowej na rok 2012 "Plan wydatków budżetu miasta na rok 2012" jak w załączniku nr 2 do niniejszej uchwały.
2. Ustalić, że plan wydatków po zmianach wynosi **42.648.085,18 PLN**, w tym bieżące **33.110.605,18 PLN**.

§ 3.

1. Dokonać zmniejszenia planowanych przychodów budżetu miasta o kwotę **19.348,81 PLN** wg następujących źródeł:
 - 1) zmniejszenie planowanych do zaciągnięcia kredytów bankowych o kwotę **625.000,00 PLN**,
 - 2) zwiększenie wolnych środków jako nadwyżki środków pieniężnych na rachunku bieżącym jednostki samorządu terytorialnego, wynikających z rozliczeń kredytów i pożyczek z lat ubiegłych, o kwotę **605.651,19 PLN**.
2. Dokonać zmniejszenia planowanych rozchodów budżetu miasta o kwotę **490.000,00 PLN** przeznaczonych na spłatę kredytów bankowych, zgodnie z aktualnymi harmonogramami spłaty.
2. Ustalić, że w wyniku zmian, o których mowa powyżej, aktualizacji ulega *Tabela C* uchwały budżetowej na rok 2012 „*Zestawienie przychodów i rozchodów budżetu miasta na rok 2012*”, otrzymując nowe brzmienie o treści stanowiącej załącznik nr 3 do niniejszej uchwały.

§ 4.

1. Ustalić, że w wyniku zmian, o których mowa w §1 i §2, deficyt ulegnie zwiększeniu o kwotę **470.651,19 PLN**.
2. Ustalić, że źródłem pokrycia deficytu w wysokości **4.861.569,19 PLN** będą:
 - 1) pożyczki z Wojewódzkiego Funduszu Ochrony Środowiska i Gospodarki Wodnej w Katowicach w kwocie 2.711.016 PLN,
 - 2) kredyty bankowe w kwocie 200.000 PLN.
 - 3) wolne środki jako nadwyżki środków pieniężnych na rachunku bieżącym jednostki samorządu terytorialnego, wynikających z rozliczeń kredytów i pożyczek z lat ubiegłych w kwocie **1.950.553,19 PLN**.

§ 5.

Ustalić, że w wyniku zmian, o których mowa w §1 i §2, aktualizacji ulegają:

- 1) *Tabela D* uchwały budżetowej na rok 2012 "Plan dochodów i wydatków na realizację Programu Profilaktyki i Rozwiązywania Problemów Alkoholowych oraz Przeciwdziałania Narkomanii na rok 2012", otrzymując nowe brzmienie o treści stanowiącej załącznik nr 4 do niniejszej uchwały.
- 2) *Tabela E* uchwały budżetowej na rok 2012 "Zestawienie dochodów z opłat i kar pieniężnych za gospodarcze korzystanie ze środowiska oraz wydatków w zakresie ochrony środowiska finansowanych z tych dochodów za rok 2012", otrzymując nowe brzmienie o treści stanowiącej załącznik nr 5 do niniejszej uchwały.
- 3) *Tabela F* uchwały budżetowej "Dochody i wydatki związane z realizacją zadań z zakresu administracji rządowej i innych zleconych gminie odrębnymi ustawami na rok 2012", otrzymując nowe brzmienie o treści stanowiącej załącznik nr 6 do niniejszej uchwały.
- 4) *Tabela H* uchwały budżetowej "Dochody i wydatki związane z realizacją zadań realizowanych w drodze umów lub porozumień między jednostkami samorządu terytorialnego na rok 2012", otrzymując nowe brzmienie o treści stanowiącej załącznik nr 7 do niniejszej uchwały.
- 5) *Tabela I* uchwały budżetowej na rok 2012 "Dochody i wydatki związane z realizacją własnych zadań gmin dofinansowanych z dotacji celowych otrzymanych z budżetu państwa na 2012 r.", otrzymując nowe brzmienie o treści stanowiącej załącznik nr 8 do niniejszej uchwały;
- 6) *Tabela J* uchwały budżetowej na rok 2012 "Wydatki majątkowe w budżecie miasta na rok 2012", otrzymując nowe brzmienie o treści stanowiącej załącznik nr 9 do niniejszej uchwały.

§ 6.

Ustalić, że w wyniku zmian, o których mowa w §1 i §2, aktualizacji ulegają:

- 1) *załącznik nr 1* do uchwały budżetowej na rok 2012 "Zestawienie planowanych kwot dotacji udzielanych z budżetu miasta na 2012 r.", otrzymując nowe brzmienie o treści stanowiącej załącznik nr 10 do niniejszej uchwały;
- 2) *załącznik nr 2* do uchwały budżetowej na rok 2012 "Plan dochodów rachunku dochodów jednostek, o których mowa w art. 223 ust. 1 ustawy, oraz wydatków nimi finansowanych na rok 2012", otrzymując nowe brzmienie o treści stanowiącej załącznik nr 11 do niniejszej uchwały.

§ 7.

Powierzyć wykonanie uchwały Burmistrzowi Miasta Wisły.

900		<i>Gospodarka komunalna i ochrona środowiska</i>	-45.000	-45.000	0	0	0
	0690	Wpływy z różnych opłat	+5.000	+5.000	0	0	0
		Wpływy z różnych opłat	+5.000				
	0970	Wpływy z różnych dochodów	-50.000	-50.000	0	0	0
		Darowizna od właścicieli nieruchomości	-50.000				
921		<i>Kultura i ochrona dziedzictwa narodowego</i>	-53.859,35	0	0	-53.859,35	-53.859,35
	6207	Dotacje celowe w ramach programów finansowanych z udziałem środków europejskich oraz środków, o których mowa w art. 5 ust. 1 pkt 3 oraz ust. 3 pkt 5 i 6 ustawy, lub płatności w ramach budżetu środków europejskich	-53.859,35	0	0	-53.859,35	-53.859,35
		Dotacja ze środków europejskich w ramach Programu Operacyjnego Województwa Śląskiego na lata 2007-2013	-53.859,35				
926		<i>Kultura fizyczna</i>	-103.740	0	0	-103.740	-103.740
	6207	Dotacje celowe w ramach programów finansowanych z udziałem środków europejskich oraz środków, o których mowa w art. 5 ust. 1 pkt 3 oraz ust. 3 pkt 5 i 6 ustawy, lub płatności w ramach budżetu środków europejskich	-103.740	0	0	-103.740	-103.740
		Dotacja ze środków europejskich w ramach Programu Operacyjnego Województwa Śląskiego na lata 2007-2013	-103.740				

Sporządzono: 2012-09-27

Zmiany w planie wydatków budżetu miasta na rok 2012

Dział	Rozdział	Nazwa	Zmiany planu	Wydatki bieżące									Wydatki majątkowe		
				ogółem	Wydatki jednostek budżetowych			Dotacje na zadania bieżące	Świadczenia na rzecz osób fizycznych	Wydatki na programy finansowane z udziałem środków o których mowa w art. 5 ust. 1 pkt 2 i 3	Wydatki na obsługę długu jst	Poreczenia i gwarancje	ogółem	Inwestycje i zakupy inwestycyjne	
					ogółem	Wydatki na wynagrodzenia i składki od nich naliczane	Wydatki związane z realizacją zadań statutowych jednostek budżetowych							ogółem	Wydatki na programy finansowane z udziałem środków o których mowa w art. 5 ust. 1 pkt 2 i 3
		OGÓŁEM	-809.215	+37.413	-97.749	-14.000	-83.749	0	-33.242	+189.194	0	0	-846.628	-846.628	-268.037
600		<u>Transport i łączność</u>	<u>-19.762</u>	<u>-44.762</u>	<u>-44.762</u>	<u>0</u>	<u>-44.762</u>	<u>0</u>	<u>0</u>	<u>0</u>	<u>0</u>	<u>0</u>	<u>+25.000</u>	<u>+25.000</u>	<u>0</u>
600	60016	Drogi publiczne gminne	+5.900	-19.100	-19.100	0	-19.100	0	0	0	0	0	+25.000	+25.000	0
600	60078	Usuwanie skutków klęsk żywiołowych	-25.662	-25.662	-25.662	0	-25.662	0	0	0	0	0	0	0	0
630		<u>Turystyka</u>	<u>-119.715</u>	<u>-92.215</u>	<u>-10.000</u>	<u>0</u>	<u>-10.000</u>	<u>0</u>	<u>0</u>	<u>-82.215</u>	<u>0</u>	<u>0</u>	<u>-27.500</u>	<u>-27.500</u>	<u>-22.500</u>
630	63095	Pozostała działalność	-119.715	-92.215	-10.000	0	-10.000	0	0	-82.215	0	0	-27.500	-27.500	-22.500
700		<u>Gospodarka mieszkaniowa</u>	<u>-64.500</u>	<u>-6.000</u>	<u>-6.000</u>	<u>0</u>	<u>-6.000</u>	<u>0</u>	<u>0</u>	<u>0</u>	<u>0</u>	<u>0</u>	<u>-58.500</u>	<u>-58.500</u>	<u>0</u>
700	70005	Gospodarka gruntami i nieruchomościami	+12.500	+12.500	+12.500	0	+12.500	0	0	0	0	0	0	0	0
700	70095	Pozostała działalność	-77.000	-18.500	-18.500	0	-18.500	0	0	0	0	0	-58.500	-58.500	0
710		<u>Działalność usługowa</u>	<u>-5.900</u>	<u>-7.900</u>	<u>-7.900</u>	<u>0</u>	<u>-7.900</u>	<u>0</u>	<u>0</u>	<u>0</u>	<u>0</u>	<u>0</u>	<u>+2.000</u>	<u>+2.000</u>	<u>0</u>
710	71004	Plany zagospodarowania przestrzennego	-5.900	-5.900	-5.900	0	-5.900	0	0	0	0	0	0	0	0
710	71035	Cmentarze	0	-2.000	-2.000	0	-2.000	0	0	0	0	0	+2.000	+2.000	0
750		<u>Administracja publiczna</u>	<u>-24.000</u>	<u>-27.500</u>	<u>-27.500</u>	<u>-11.000</u>	<u>-16.500</u>	<u>0</u>	<u>0</u>	<u>0</u>	<u>0</u>	<u>0</u>	<u>+3.500</u>	<u>+3.500</u>	<u>0</u>
750	75023	Urzędy gmin (miast i miast na prawach powiatu)	-3.500	-3.500	-3.500	0	-3.500	0	0	0	0	0	0	0	0
750	75075	Promocja jednostek samorządu terytorialnego	-24.000	-24.000	-24.000	-11.000	-13.000	0	0	0	0	0	0	0	0
750	75095	Pozostała działalność	+3.500	0	0	0	0	0	0	0	0	0	+3.500	+3.500	0
754		<u>Bezpieczeństwo publiczne i ochrona przeciwpożarowa</u>	<u>-14.041</u>	<u>+5.000</u>	<u>+5.000</u>	<u>0</u>	<u>+5.000</u>	<u>0</u>	<u>0</u>	<u>0</u>	<u>0</u>	<u>0</u>	<u>-19.041</u>	<u>-19.041</u>	<u>0</u>
754	75412	Ochotnicze straże pożarne	-10.041	+5.000	+5.000	0	+5.000	0	0	0	0	0	-15.041	-15.041	0
754	75478	Usuwanie skutków klęsk żywiołowych	-4.000	0	0	0	0	0	0	0	0	0	-4.000	-4.000	0
758		<u>Różne rozliczenia</u>	<u>+29.950</u>	<u>+29.950</u>	<u>+29.950</u>	<u>0</u>	<u>+29.950</u>	<u>0</u>	<u>0</u>	<u>0</u>	<u>0</u>	<u>0</u>	<u>0</u>	<u>0</u>	<u>0</u>
758	75814	Różne rozliczenia finansowe	+29.950	+29.950	+29.950	0	+29.950	0	0	0	0	0	0	0	0
801		<u>Oświata i wychowanie</u>	<u>-595.779</u>	<u>+127.771</u>	<u>-279</u>	<u>0</u>	<u>-279</u>	<u>0</u>	<u>0</u>	<u>+128.050</u>	<u>0</u>	<u>0</u>	<u>-723.550</u>	<u>-723.550</u>	<u>0</u>
801	80101	Szkoły podstawowe	-623.064	+83.736	+83.836	0	+83.836	-100	0	0	0	0	-706.800	-706.800	0
801	80103	Oddziały przedszkolne w szkołach podstawowych	-23.000	0	0	0	0	0	0	0	0	0	-23.000	-23.000	0

801	80104	Przedszkola	+100	+100	0	0	0	+100	0	0	0	0	0	0	0
801	80110	Gimnazja	+16.601	+16.601	+16.601	0	+16.601	0	0	0	0	0	0	0	0
801	80148	Stołówki szkolne i przedszkolne	-64.466	-70.716	-70.716	0	-70.716	0	0	0	0	+6.250	+6.250	0	0
801	80195	Pozostała działalność	+98.050	+98.050	-30.000	0	-30.000	0	0	+128.050	0	0	0	0	0
851		<u>Ochrona zdrowia</u>	<u>0</u>	<u>-20.000</u>	<u>-21.468</u>	<u>0</u>	<u>-21.468</u>	<u>0</u>	<u>+1.468</u>	<u>0</u>	<u>0</u>	<u>0</u>	<u>+20.000</u>	<u>+20.000</u>	<u>0</u>
851	85154	Przeciwdziałanie alkoholizmowi	0	-20.000	-21.468	0	-21.468	0	+1.468	0	0	0	+20.000	+20.000	0
852		<u>Pomoc społeczna</u>	<u>+122.569</u>	<u>+122.569</u>	<u>-20.790</u>	<u>-3.000</u>	<u>-17.790</u>	<u>0</u>	<u>+20.790</u>	<u>+143.359</u>	<u>0</u>	<u>0</u>	<u>0</u>	<u>0</u>	<u>0</u>
852	85295	Pozostała działalność	+122.569	+122.569	-20.790	-3.000	-17.790	0	+20.790	+143.359	0	0	0	0	0
854		<u>Edukacyjna opieka wychowawcza</u>	<u>-3.000</u>	<u>-3.000</u>	<u>-3.000</u>	<u>0</u>	<u>-3.000</u>	<u>0</u>	<u>0</u>	<u>0</u>	<u>0</u>	<u>0</u>	<u>0</u>	<u>0</u>	<u>0</u>
854	85401	Świetlice szkolne	-3.000	-3.000	-3.000	0	-3.000	0	0	0	0	0	0	0	0
900		<u>Gospodarka komunalna i ochrona środowiska</u>	<u>-109.537</u>	<u>-39.000</u>	<u>+11.000</u>	<u>0</u>	<u>+11.000</u>	<u>0</u>	<u>-50.000</u>	<u>0</u>	<u>0</u>	<u>0</u>	<u>-70.537</u>	<u>-70.537</u>	<u>-245.537</u>
900	90001	Gospodarka ściekowa i ochrona wód	-295.537	-50.000	0	0	0	-50.000	0	0	0	0	-245.537	-245.537	-245.537
900	90003	Oczyszczanie miast i wsi	+175.000	0	0	0	0	0	0	0	0	0	+175.000	+175.000	0
900	90013	Schroniska dla zwierząt	+8.000	+8.000	+8.000	0	+8.000	0	0	0	0	0	0	0	0
900	90095	Pozostała działalność	+3.000	+3.000	+3.000	0	+3.000	0	0	0	0	0	0	0	0
921		<u>Kultura i ochrona dziedzictwa narodowego</u>	<u>-2.000</u>	<u>-3.000</u>	<u>-2.000</u>	<u>0</u>	<u>-2.000</u>	<u>0</u>	<u>-1.000</u>	<u>0</u>	<u>0</u>	<u>0</u>	<u>+1.000</u>	<u>+1.000</u>	<u>0</u>
921	92195	Pozostała działalność	-2.000	-3.000	-2.000	0	-2.000	0	-1.000	0	0	0	+1.000	+1.000	0
926		<u>Kultura fizyczna</u>	<u>-3.500</u>	<u>-4.500</u>	<u>0</u>	<u>0</u>	<u>0</u>	<u>0</u>	<u>-4.500</u>	<u>0</u>	<u>0</u>	<u>0</u>	<u>+1.000</u>	<u>+1.000</u>	<u>0</u>
926	92695	Pozostała działalność	-3.500	-4.500	0	0	0	0	-4.500	0	0	0	+1.000	+1.000	0

Sporządzono: 2012-09-27

TABELA D

Plan dochodów i wydatków na realizację Programu Profilaktyki i Rozwiązywania Problemów Alkoholowych oraz Przeciwdziałania Narkomanii na rok 2012

DOCHODY															
Dział	Paragraf	Źródło dochodu	Plan	Dochody bieżące				Dochody majątkowe							
				ogółem	Z tytułu dotacji i środków, na finansowanie wydatków na realizację zadań finansowanych z udziałem środków, o których mowa w art. 5 ust. 1 pkt 2 i 3 uoip			ogółem	Z tytułu dotacji i środków, na finansowanie wydatków na realizację zadań finansowanych z udziałem środków, o których mowa w art. 5 ust. 1 pkt 2 i 3 uoip						
		OGÓŁEM	675.250	675.250	0	0	0	0	0	0	0	0	0	0	
756		<i>Dochody od osób prawnych, od osób fizycznych i od innych jednostek nieposiadających osobowości prawnej oraz wydatki związane z ich poborem</i>	675.250	675.250	0	0	0	0	0	0	0	0	0	0	
	0480	Wpływy z opłat za zezwolenia na sprzedaż napojów alkoholowych	675.250	675.250	0	0	0	0	0	0	0	0	0	0	
		Wpływy z opłat za zezwolenia na sprzedaż napojów alkoholowych	675.250												
WYDATKI															
Dział	Rozdział	Nazwa	Plan	Wydatki bieżące									Wydatki majątkowe		
				ogółem	Wydatki jednostek budżetowych			Dotacje na zadania bieżące	Świadczenia na rzecz osób fizycznych	Wydatki na programy finansowane z udziałem środków o których mowa w art. 5 ust. 1 pkt 2 i 3	Wydatki na obsługę długu jst	Poręczenia i gwarancje	ogółem	Inwestycje i zakupy inwestycyjne	
					ogółem	Wydatki na wynagrodzenia i składki od nich naliczane	Wydatki związane z realizacją zadań statutowych jednostek budżetowych							ogółem	Wydatki na programy finansowane z udziałem środków o których mowa w art. 5 ust. 1 pkt 2 i 3
		OGÓŁEM	675.250	573.250	509.032	344.600	164.432	19.218	45.000	0	0	0	102.000	102.000	0
851		Ochrona zdrowia	675.250	573.250	509.032	344.600	164.432	19.218	45.000	0	0	0	102.000	102.000	0
851	85153	Zwalczanie narkomanii	13.800	13.800	13.800	5.000	8.800	0	0	0	0	0	0	0	0
851	85154	Przeciwdziałanie alkoholizmowi	661.450	559.450	495.232	339.600	155.632	19.218	45.000	0	0	0	102.000	102.000	0

Sporządzono: 2012-09-27

TABELA E

Plan dochodów i wydatków w zakresie ochrony środowiska finansowanych z dochodów związanych z gospodarczym korzystaniem ze środowiska na rok 2012

DOCHODY															
Dział	Paragraf	Źródło dochodu	Plan	Dochody bieżące			Dochody majątkowe								
				ogółem	Z tytułu dotacji i środków, na finansowanie wydatków na realizację zadań finansowanych z udziałem środków, o których mowa w art. 5 ust.1 pkt 2 i 3 uofp	ogółem	Z tytułu dotacji i środków, na finansowanie wydatków na realizację zadań finansowanych z udziałem środków, o których mowa w art. 5 ust.1 pkt 2 i 3 uofp	ogółem	Inwestycje i zakupy inwestycyjne						
		OGÓŁEM	55.000	55.000	0	0	0	0	0	0	0	0	0	0	
900		Gospodarka komunalna i ochrona środowiska	55.000	55.000	0	0	0	0	0	0	0	0	0	0	
	0970	Wpływy z różnych dochodów	55.000	55.000	0	0	0	0	0	0	0	0	0	0	
		Udziały w dochodach za gospodarcze korzystanie ze środowiska	55.000												
WYDATKI															
Dział	Rozdział	Nazwa	Plan	Wydatki bieżące							Wydatki majątkowe				
				ogółem	Wydatki jednostek budżetowych			Dotacje na zadania bieżące	Świadczenia na rzecz osób fizycznych	Wydatki na programy finansowane z udziałem środków o których mowa w art. 5 ust. 1 pkt 2 i 3	Wydatki na obsługę długu jst	Poręczenia i gwarancje	ogółem	Inwestycje i zakupy inwestycyjne	
ogółem	ogółem	Wydatki na wynagrodzenia i składki od nich naliczane	Wydatki związane z realizacją zadań statutowych jednostek budżetowych	ogółem	ogółem	Wydatki na programy finansowane z udziałem środków o których mowa w art. 5 ust. 1 pkt 2 i 3									
		OGÓŁEM	7.120.963	0	0	0	0	0	0	0	0	0	7.120.963	7.120.963	6.461.181
900		Gospodarka komunalna i ochrona środowiska	7.120.963	0	0	0	0	0	0	0	0	0	7.120.963	7.120.963	6.461.181
900	90001	Gospodarka ściekowa i ochrona wód	7.120.963	0	0	0	0	0	0	0	0	0	7.120.963	7.120.963	6.461.181

Sporządzono: 2012-09-27

TABELA F

Plan dochodów i wydatków związanych z realizacją zadań z zakresu administracji rządowej i innych zleconych gminie odrębnymi ustawami na rok 2012

DOCHODY							
Dział	Paragraf	Źródło dochodu	Plan	Dochody bieżące		Dochody majątkowe	
				ogółem	Z tytułu dotacji i środków, na finansowanie wydatków na realizację zadań finansowanych z udziałem środków, o których mowa w art. 5 ust.1 pkt 2 i 3 uofp	ogółem	Z tytułu dotacji i środków, na finansowanie wydatków na realizację zadań finansowanych z udziałem środków, o których mowa w art. 5 ust.1 pkt 2 i 3 uofp
		OGÓŁEM	2.495.010,31	2.495.010,31	0	0	0
10		<i>Rolnictwo i łowiectwo</i>	2.687,31	2.687,31	0	0	0
	2010	Dotacje celowe otrzymane z budżetu państwa na realizację zadań bieżących z zakresu administracji rządowej oraz innych zadań zleconych gminie (związkom gmin) ustawami	2.687,31	2.687,31	0	0	0
		Dotacja celowa Wojewody Śląskiego na zwrot części podatku akcyzowego zawartego w cenie oleju napędowego	2.687,31				
750		<i>Administracja publiczna</i>	69.525	69.525	0	0	0
	2010	Dotacje celowe otrzymane z budżetu państwa na realizację zadań bieżących z zakresu administracji rządowej oraz innych zadań zleconych gminie (związkom gmin) ustawami	69.525	69.525	0	0	0
		Dotacja celowa Wojewody Śląskiego	69.525				
	2360	Dochody jednostek samorządu terytorialnego związane z realizacją zadań z zakresu administracji rządowej oraz innych zadań zleconych ustawami	0	0	0	0	0
		Pozostałe dochody	0				
751		<i>Urzędy naczelnych organów władzy państwowej, kontroli i ochrony prawa oraz sądownictwa</i>	2.380	2.380	0	0	0
	2010	Dotacje celowe otrzymane z budżetu państwa na realizację zadań bieżących z zakresu administracji rządowej oraz innych zadań zleconych gminie (związkom gmin) ustawami	2.380	2.380	0	0	0
		Dotacja celowa Wojewody Śląskiego	2.100				
		Dotacja Krajowego Biura Wyborczego na finansowanie kosztów niszczenia dokumentów z wyborów	280				
852		<i>Pomoc społeczna</i>	2.420.418	2.420.418	0	0	0
	2010	Dotacje celowe otrzymane z budżetu państwa na realizację zadań bieżących z zakresu administracji rządowej oraz innych zadań zleconych gminie (związkom gmin) ustawami	2.420.418	2.420.418	0	0	0
		Dotacja celowa Wojewody Śląskiego	2.398.218				
		Dotacja celowa Wojewody Śląskiego na wypłatę świadczeń społecznych	22.200				

WYDATKI

Dział	Rozdział	Nazwa	Plan	Wydatki bieżące									Wydatki majątkowe		
				ogółem	Wydatki jednostek budżetowych			Dotacje na zadania bieżące	Świadczenia na rzecz osób fizycznych	Wydatki na programy finansowane z udziałem środków o których mowa w art. 5 ust. 1 pkt 2 i 3	Wydatki na obsługę długu jst	Poręczenia i gwarancje	ogółem	Inwestycje i zakupy inwestycyjne	
					ogółem	Wydatki na wynagrodzenia i składki od nich naliczane	Wydatki związane z realizacją zadań statutowych jednostek budżetowych							ogółem	Wydatki na programy finansowane z udziałem środków o których mowa w art. 5 ust. 1 pkt 2 i 3
		OGÓLEM	2.495.010,31	2.495.010,31	192.576,31	176.975	15.601,31	0	2.302.434	0	0	0	0	0	0
010		Rolnictwo i łowiectwo	2.687,31	2.687,31	2.687,31	0	2.687,31	0	0	0	0	0	0	0	0
010	01095	Pozostała działalność	2.687,31	2.687,31	2.687,31	0	2.687,31	0	0	0	0	0	0	0	0
750		Administracja publiczna	69.525	69.525	69.525	66.946	2.579	0	0	0	0	0	0	0	0
750	75011	Urzędy wojewódzkie	69.525	69.525	69.525	66.946	2.579	0	0	0	0	0	0	0	0
751		Urzędy naczelnych organów władzy państwowej, kontroli i ochrony prawa oraz sądownictwa	2.380	2.380	2.380	990	1.390	0	0	0	0	0	0	0	0
751	75101	Urzędy naczelnych organów władzy państwowej, kontroli i ochrony prawa	2.100	2.100	2.100	990	1.110	0	0	0	0	0	0	0	0
751	75108	Wybory do Sejmu i Senatu	280	280	280	0	280	0	0	0	0	0	0	0	0
852		Pomoc społeczna	2.420.418	2.420.418	117.984	109.039	8.945	0	2.302.434	0	0	0	0	0	0
852	85212	Świadczenia rodzinne, świadczenie z funduszu alimentacyjnego oraz składki na ubezpieczenia emerytalne i rentowe z ubezpieczenia społecznego	2.381.602	2.381.602	101.368	92.423	8.945	0	2.280.234	0	0	0	0	0	0
852	85213	Składki na ubezpieczenie zdrowotne opłacane za osoby pobierające niektóre świadczenia z pomocy społecznej, niektóre świadczenia rodzinne oraz za osoby uczestniczące w zajęciach w centrum integracji społecznej	6.616	6.616	6.616	6.616	0	0	0	0	0	0	0	0	0
852	85228	Usługi opiekuńcze i specjalistyczne usługi opiekuńcze	10.000	10.000	10.000	10.000	0	0	0	0	0	0	0	0	0
852	85295	Pozostała działalność	22.200	22.200	0	0	0	0	22.200	0	0	0	0	0	0

Sporządzono: 2012-09-27

TABELA H

Plan dochodów i wydatków związanych z realizacją zadań realizowanych w drodze umów lub porozumień między jednostkami samorządu terytorialnego na rok 2012

DOCHODY														
Dział	Paragraf	Źródło dochodu	Plan	Dochody bieżące			Dochody majątkowe							
				ogółem	Z tytułu dotacji i środków, na finansowanie wydatków na realizację zadań finansowanych z udziałem środków, o których mowa w art. 5 ust.1 pkt 2 i 3 uofp	ogółem	Z tytułu dotacji i środków, na finansowanie wydatków na realizację zadań finansowanych z udziałem środków, o których mowa w art. 5 ust.1 pkt 2 i 3 uofp							
		OGÓŁEM	851.799	851.799	0	0	0	0						
600		Transport i łączność	850.799	850.799	0	0	0							
	2320	Dotacje celowe otrzymane z powiatu na zadania bieżące realizowane na podstawie porozumień (umów) między jednostkami samorządu terytorialnego	850.799	850.799	0	0	0							
		Dotacja celowa Powiatu Cieszyńskiego	850.799											
754		Bezpieczeństwo publiczne i ochrona przeciwpożarowa	1.000	1.000	0	0	0							
	2320	Dotacje celowe otrzymane z powiatu na zadania bieżące realizowane na podstawie porozumień (umów) między jednostkami samorządu terytorialnego	1.000	1.000	0	0	0							
		Dotacja celowa otrzymana z Powiatu Cieszyńskiego na utrzymanie w gotowości syren alarmowych.	1.000											
WYDATKI														
Dział	Rozdział	Nazwa	Plan	Wydatki bieżące								Wydatki majątkowe		
				ogółem	Wydatki jednostek budżetowych		Dotacje na zadania bieżące	Świadczenia na rzecz osób fizycznych	Wydatki na programy finansowane z udziałem środków o których mowa w art. 5 ust. 1 pkt 2 i 3	Wydatki na obsługę długu jst	Poręczenia i gwarancje	ogółem	Inwestycje i zakupy inwestycyjne	
					ogółem	Wydatki na wynagrodzenia i składki od nich naliczane							Wydatki związane z realizacją zadań statutowych jednostek budżetowych	ogółem
		OGÓŁEM	874.479	874.479	851.799	0	851.799	22.680	0	0	0	0	0	0
600		Transport i łączność	850.799	850.799	850.799	0	850.799	0	0	0	0	0	0	0
600	60014	Drogi publiczne powiatowe	850.799	850.799	850.799	0	850.799	0	0	0	0	0	0	0
754		Bezpieczeństwo publiczne i ochrona przeciwpożarowa	1.000	1.000	1.000	0	1.000	0	0	0	0	0	0	0
754	75414	Obrona cywilna	1.000	1.000	1.000	0	1.000	0	0	0	0	0	0	0
801		Oświata i wychowanie	22.680	22.680	0	0	0	22.680	0	0	0	0	0	0
801	80101	Szkoły podstawowe	2.780	2.780	0	0	0	2.780	0	0	0	0	0	0
801	80104	Przedszkola	19.900	19.900	0	0	0	19.900	0	0	0	0	0	0

Sporządzono: 2012-09-27

TABELA I

Plan dochodów i wydatków związanych z realizacją własnych zadań gmin dofinansowanych z dotacji celowych otrzymanych z budżetu państwa na rok 2012

DOCHODY							
Dział	Paragraf	Źródło dochodu	Plan	Dochody bieżące		Dochody majątkowe	
				ogółem	Z tytułu dotacji i środków, na finansowanie wydatków na realizację zadań finansowanych z udziałem środków, o których mowa w art. 5 ust.1 pkt 2 i 3 uofp	ogółem	Z tytułu dotacji i środków, na finansowanie wydatków na realizację zadań finansowanych z udziałem środków, o których mowa w art. 5 ust.1 pkt 2 i 3 uofp
		OGÓŁEM	1.348.911,80	1.216.872	122.569	132.039,80	0
600		<i>Transport i łączność</i>	524.337	524.337	0	0	0
	2030	Dotacje celowe otrzymane z budżetu państwa na realizację własnych zadań bieżących gmin (związków gmin)	524.337	524.337	0	0	0
		Dotacja celowa Ministra Spraw Wewnętrznych na usuwanie skutków klęsk żywiołowych	224.337				
		Promesa dotacji celowej Ministra Spraw Wewnętrznych na usuwanie skutków klęsk żywiołowych	300.000				
754		<i>Bezpieczeństwo publiczne i ochrona przeciwpożarowa</i>	18.000	0	0	18.000	0
	6330	Dotacje celowe otrzymane z budżetu państwa na realizację inwestycji i zakupów inwestycyjnych własnych gmin (związków gmin)	18.000	0	0	18.000	0
		Promesa dotacji celowej Ministra Spraw Wewnętrznych na opracowanie dokumentacji technicznej usuwania skutków klęsk żywiołowych	18.000				
758		<i>Różne rozliczenia</i>	50.189,80	0	0	50.189,80	0
	6330	Dotacje celowe otrzymane z budżetu państwa na realizację inwestycji i zakupów inwestycyjnych własnych gmin (związków gmin)	50.189,80	0	0	50.189,80	0
		Dotacja celowa Wojewody Śląskiego w ramach programu rządowego "Radosna Szkoła" (refundacja środków)	50.189,80				
801		<i>Oświata i wychowanie</i>	63.850	0	0	63.850	0
	6330	Dotacje celowe otrzymane z budżetu państwa na realizację inwestycji i zakupów inwestycyjnych własnych gmin (związków gmin)	63.850	0	0	63.850	0
		Dotacja celowa Wojewody Śląskiego w ramach programu rządowego "Radosna Szkoła"	63.850				
852		<i>Pomoc społeczna</i>	647.944	647.944	122.569	0	0
	2007	Dotacje celowe w ramach programów finansowanych z udziałem środków europejskich oraz środków, o których mowa w art. 5 ust. 1 pkt 3 oraz ust. 3 pkt 5 i 6 ustawy, lub płatności w ramach budżetu środków europejskich	119.751,32	119.751,32	119.751,32	0	0
		Dotacja ze środków europejskich w ramach Programu Operacyjnego Kapitał Ludzki	119.751,32				
	2009	Dotacje celowe w ramach programów finansowanych z udziałem środków europejskich oraz środków, o których mowa w art. 5 ust. 1 pkt 3 oraz ust. 3 pkt 5 i 6 ustawy, lub płatności w ramach budżetu środków europejskich	2.817,68	2.817,68	2.817,68	0	0
		Dotacja ze środków europejskich w ramach Programu Operacyjnego Kapitał Ludzki	2.817,68				
	2030	Dotacje celowe otrzymane z budżetu państwa na realizację własnych zadań bieżących gmin (związków gmin)	525.375	525.375	0	0	0

	Dotacja celowa Wojewody Śląskiego	389.075			
	Dotacja celowa Wojewody Śląskiego na realizację programu wieloletniego "Pomoc państwa w zakresie dożywiania"	136.300			
854	Edukacyjna opieka wychowawcza	44.591	44.591	0	0
	2030 Dotacje celowe otrzymane z budżetu państwa na realizację własnych zadań bieżących gmin (związków gmin)	44.591	44.591	0	0
	Dotacja celowa Wojewody Śląskiego	44.591			

WYDATKI

Dział	Rozdział	Nazwa	Plan	Wydatki bieżące									Wydatki majątkowe		
				ogółem	Wydatki jednostek budżetowych			Dotacje na zadania bieżące	Świadczenia na rzecz osób fizycznych	Wydatki na programy finansowane z udziałem środków o których mowa w art. 5 ust. 1 pkt 2 i 3	Wydatki na obsługę długu jst	Poreczenia i gwarancje	ogółem	Inwestycje i zakupy inwestycyjne	
					ogółem	Wydatki na wynagrodzenia i składki od nich naliczane	Wydatki związane z realizacją zadań statutowych jednostek budżetowych							ogółem	Wydatki na programy finansowane z udziałem środków o których mowa w art. 5 ust. 1 pkt 2 i 3
		OGÓŁEM	1.574.239	1.406.389	681.850	154.992	526.858	0	724.539	0	0	0	167.850	167.850	0
600		Transport i łączność	526.858	526.858	526.858	0	526.858	0	0	0	0	0	0	0	0
600	60078	Usuwanie skutków klęsk żywiołowych	526.858	526.858	526.858	0	526.858	0	0	0	0	0	0	0	0
754		Bezpieczeństwo publiczne i ochrona przeciwpożarowa	22.000	0	0	0	0	0	0	0	0	0	22.000	22.000	0
754	75478	Usuwanie skutków klęsk żywiołowych	22.000	0	0	0	0	0	0	0	0	0	22.000	22.000	0
801		Oświata i wychowanie	63.850	0	0	0	0	0	0	0	0	0	63.850	63.850	0
801	80101	Szkoły podstawowe	63.850	0	0	0	0	0	0	0	0	0	63.850	63.850	0
851		Ochrona zdrowia	82.000	0	0	0	0	0	0	0	0	0	82.000	82.000	0
851	85154	Przeciwdziałanie alkoholizmowi	82.000	0	0	0	0	0	0	0	0	0	82.000	82.000	0
852		Pomoc społeczna	813.962	813.962	154.992	154.992	0	0	658.970	0	0	0	0	0	0
852	85213	Składki na ubezpieczenie zdrowotne opłacane za osoby pobierające niektóre świadczenia z pomocy społecznej, niektóre świadczenia rodzinne oraz za osoby uczestniczące w zajęciach w centrum integracji społecznej	12.118	12.118	12.118	12.118	0	0	0	0	0	0	0	0	0
852	85214	Zasiłki i pomoc w naturze oraz składki na ubezpieczenia emerytalne i rentowe	325.500	325.500	0	0	0	0	325.500	0	0	0	0	0	0
852	85216	Zasiłki stałe	197.170	197.170	0	0	0	0	197.170	0	0	0	0	0	0
852	85219	Ośrodki pomocy społecznej	142.874	142.874	142.874	142.874	0	0	0	0	0	0	0	0	0
852	85295	Pozostała działalność	136.300	136.300	0	0	0	0	136.300	0	0	0	0	0	0
854		Edukacyjna opieka wychowawcza	65.569	65.569	0	0	0	0	65.569	0	0	0	0	0	0
854	85415	Pomoc materialna dla uczniów	65.569	65.569	0	0	0	0	65.569	0	0	0	0	0	0

Sporządzono: 2012-09-27

30	Wisła miejscem aktywnego spędzania czasu wolnego - modernizacja i rozbudowa lokalnej infrastruktury sportowej	926	92695	6050	9.000	-	9.000
RAZEM INWESTYCJE					8.670.749	6.475.081	8.065.951
WYDATKI NA ZAKUPY INWESTYCYJNE							
31	Zakup płyt drogowych	600	60016	6060	50.000	-	-
32	Zakup skraparki do asfaltu	600	60016	6060	56.000	-	-
33	Nabywanie nieruchomości na własność Gminy Wisła	700	70005	6060	130.000	-	130.000
34	Zakup kotłów CO na Reymonta 2b	700	70095	6060	25.000	-	-
35	Gospodarowanie odpadami komunalnymi: Zakup oprogramowania	750	75023	6060	15.000	-	-
36	Cyfrowa Szkoła - zakup pomocy dydaktycznych i wdrożenie technologii informacyjno-komunikacyjnych	801	80101	6060	0	-	-
37	Zakup klimatyzacji do pracowni komputerowej SP-5 w Jaworniku	801	80101	6060	0	-	-
38	Zakup kuchni gazowej dla Przedszkola nr 3	801	80148	6060	6.250	-	-
39	Wymiana floty samochodowej: Zakup samochodu do przewozu dzieci	801	80195	6060	154.180	-	154.180
40	Doposażenie placów zabaw: Finansowane z profilaktyki alkoholowej	851	85154	6060	20.000	-	-
41	Modernizacja oczyszczalni ścieków w Wiśle Jaworniku	900	90001	6060	20.000	-	20.000
42	Zakup ciągnika/specjalistycznego samochodu do utrzymania czystości	900	90003	6060	175.000	-	-
43	Zakup markiz na targowisko miejskie	900	90095	6060	0	-	-
RAZEM ZAKUPY INWESTYCYJNE					651.430	0	304.180
WYDATKI NA ZAKUP I OBJĘCIE AKCJI I UDZIAŁÓW							
BRAK							
WYDATKI NA WNIESIENIE WKŁADÓW DO SPÓŁEK PRAWA HANDLOWEGO							
BRAK							
WYDATKI NA POZOSTAŁE CELE							
44	Dotacja celowa dla Ochotniczej Straży Pożarnej w Wiśle Malince na dofinansowanie zakupu samochodu pożarniczego	754	75412	6230	84.959	-	-
45	Rezerwa celowa majątkowa	758	75818	6800	80.000	-	-
46	Rozliczenie projektu "Rozwój infrastruktury okolicy Miasta Wisły"	921	92195	6660	50.342	-	-
RAZEM POZOSTAŁE CELE					215.301	0	0
RAZEM WYDATKI MAJĄTKOWE					9.537.480	6.475.081	8.370.131

Sporządzono: 2012-09-27

Zestawienie planowanych kwot dotacji udzielanych z budżetu miasta na 2012 r.

I. Dotacje dla jednostek sektora finansów publicznych

I. 1. Dotacje podmiotowe dla samorządowych instytucji kultury

Dział	Rozdział	Przeznaczenie	Dotowany	Kwota
921	92109	Realizacja wydatków bieżących instytucji kultury związanych z jej funkcjonowaniem w zakresie upowszechniania kultury	Wiślańskie Centrum Kultury	905 000
921	92116	Realizacja wydatków bieżących instytucji kultury związanych z jej funkcjonowaniem w zakresie upowszechniania kultury	Miejska Biblioteka Publiczna w Wiśle	331 500
Razem				1 236 500

I. 2.1. Dotacje celowe - wydatki bieżące

Dział	Rozdział	Przeznaczenie	Dotowany	Kwota
010	01030	Składka na rzecz izb rolniczych w wysokości 2% uzyskanych wpływów z podatku rolnego	Śląska Izba Rolnicza	480
600	60014	Pomoc finansowa na remont ul. Jawornik	Powiat Cieszyński	100 000
801	80101	Finansowanie lekcji religii prowadzone dla dzieci z Wisły przez Gminę Ustroń	Miasto Ustroń	2 780
801	80104	Finansowanie kosztów z tytułu uczęszczania dzieci z Wisły do niepublicznego przedszkola w Ustroniu "Chatka Puchatka"	Miasto Ustroń	14 400
801	80104	Finansowanie kosztów z tytułu uczęszczania dzieci z Wisły do Niepublicznego Przedszkola "Św. Józefa" w Istebnej	Gmina Istebna	5 500
801	80104	Finansowanie kosztów z tytułu uczęszczania dzieci z Wisły do Niepublicznego Przedszkola "Smerfokolandia" w Istebnej	Gmina Istebna	
852	85212	Zwrot dotacji z tytułu nienależnie pobranych świadczeń	Wojewoda Śląski	27 300
852	85213	Zwrot dotacji z tytułu nienależnie pobranych świadczeń	Wojewoda Śląski	100
852	85216	Zwrot dotacji z tytułu nienależnie pobranych świadczeń	Wojewoda Śląski	1 000
854	85415	Zwrot dotacji z tytułu nienależnie pobranych świadczeń	Wojewoda Śląski	4 011
851	85154	Współpraca z organizacjami prowadzącymi działalność w zakresie rozwiązywania problemów alkoholowych	Ośrodek Przeciwdziałania Problemom Alkoholowym w Bielsku-Białej	6 750
851	85154	Pomoc finansowa na prowadzenie powiatowego ośrodka wsparcia dla osób dotkniętych przemocą w rodzinie	Powiat Cieszyński	6 468
921	92195	Rozliczenie dotacji celowej w ramach RPO WŚL	Województwo Śląskie	128 620
Razem				297 409

**Plan dochodów rachunku dochodów jednostek,
o których mowa w art. 223 ust. 1 ustawy o finansach publicznych,
oraz wydatków nimi finansowanych
na rok 2012**

Lp.	Nazwa jednostki	Dochody	Wydatki
1	Zespół Szkół Nr 1	0,00	0,00
	<i>Szkoła Podstawowa Nr 1</i>		
	<i>Gimnazjum</i>		
2	Szkoła Podstawowa Nr 2 Czarne	0,00	0,00
3	Szkoła Podstawowa Nr 3 Malinka	0,00	0,00
4	Szkoła Podstawowa Nr 5 Jawornik	6 530,00	6 530,00
5	Zespół Szkolno-Przedszkolny Nr 1	13 200,00	13 200,00
	<i>Przedszkole Nr 1 Głębcze</i>		
	<i>Szkoła Podstawowa Nr 4 Głębcze</i>		
6	Przedszkole Nr 2 Centrum	24 950,00	24 950,00
7	Przedszkole Nr 3 Nowa Osada	16 900,00	16 900,00
8	Przedszkole Integrycyjne Malinka	9 500,00	9 500,00
Razem		71 080,00	71 080,00

**UCHWAŁA NR XX/300/2012
RADY MIASTA WISŁY**

z dnia 27 września 2012 r.

w sprawie zmiany Wieloletniej Prognozy Finansowej Miasta Wisły

Na podstawie art. 231 ust. 1 ustawy z dnia 27 sierpnia 2009 r. o finansach publicznych (Dz. U. Nr 157, poz. 1240 z późn. zm.)

**Rada Miasta Wisły
uchwała, co następuje:**

§ 1.

1. Dokonać zmian Wieloletniej Prognozy Finansowej Miasta Wisły w zakresie załącznika nr 3 do uchwały nr XIII/180/2011 Rady Miasta Wisły z dnia 22 grudnia 2011 roku w sprawie przyjęcia Wieloletniej Prognozy Finansowej Miasta Wisły, nadając mu nowe brzmienie o treści stanowiącej załącznik do niniejszej uchwały.
2. Ustalić, że zmiany, o których mowa w ust. 1, obejmują w szczególności:
 - 1) aktualizację nakładów na lata 2012-2015, łącznych nakładów oraz limitów zobowiązań dla przedsięwzięć: I.1a "Umowy o dostawę energii do budynków", I.3a, I.3b "Umowy o dostawę gazu", I.4c "Umowa na zakup usług telefonii stacjonarnej", I.7a "Umowy - serwis oprogramowania komputerowego" ;
 - 2) aktualizację nakładów na lata 2013-2015, łącznych nakładów oraz limitów zobowiązań dla przedsięwzięcia II.10 "Zimowe utrzymanie dróg na obszarze Miasta Wisły";
 - 3) wprowadzenie pod pozycją II.14 nowego przedsięwzięcia "Utrzymanie i zarządzanie cmentarzem komunalnym" do realizacji w latach 2012-2018 i ustalenie dla niego nakładów oraz limitu zobowiązań w poszczególnych latach;
 - 4) wprowadzenie pod pozycją II.15 nowego przedsięwzięcia "Wiedza naszą drogą do sukcesu" do realizacji w latach 2012-2013 i ustalenie dla niego nakładów oraz limitu zobowiązań w poszczególnych latach;
 - 5) wprowadzenie pod pozycją II.16 nowego przedsięwzięcia "Aktywizacja społeczna i zawodowa na terenie Gminy Wisła" do realizacji w latach 2012-2013 i ustalenie dla niego nakładów oraz limitu zobowiązań w poszczególnych latach;
 - 6) wprowadzenie pod pozycją II.17 nowego przedsięwzięcia "Angielscy Muzykanci" do realizacji w latach 2012-2013 i ustalenie dla niego nakładów oraz limitu zobowiązań w poszczególnych latach;
 - 7) wprowadzenie pod pozycją II.18 nowego przedsięwzięcia "Zabawy z angielskim" do realizacji w latach 2012-2013 i ustalenie dla niego nakładów oraz limitu zobowiązań w poszczególnych latach;
 - 8) wprowadzenie pod pozycją II.19 nowego przedsięwzięcia "Śpiewający angielski" do realizacji w latach 2012-2013 i ustalenie dla niego nakładów oraz limitu zobowiązań w poszczególnych latach;
 - 9) wprowadzenie pod pozycją II.20 nowego przedsięwzięcia "Wesoły angielski w przedszkolu" do realizacji w latach 2012-2013 i ustalenie dla niego nakładów oraz limitu zobowiązań w poszczególnych latach;
 - 10) zwiększenie nakładów na rok 2012, łącznych nakładów oraz limitów zobowiązań oraz przesunięcie nakładów pomiędzy latami 2013 i 2014 dla przedsięwzięcia III.7 "Zacznij zwiedzanie Polski od źródeł. Rewitalizacja Parku Kopczyńskiego w Wiśle";
 - 11) aktualizacja nakładów przewidzianych na rok 2013 oraz limitów zobowiązań dla przedsięwzięć: III.16 "Termomodernizacja budynku Szkoły Podstawowej nr 2 w Wiśle Czarne" oraz III.17 "Termomodernizacja budynku Szkoły Podstawowej nr 3 w Wiśle Malince";
 - 12) przesunięcie nakładów pomiędzy latami 2013 i 2014 dla przedsięwzięć: III.21 "Rozwój infrastruktury okolicy turystycznej Miasta Wisły - etap II" oraz III.25 "Wisła miejscem aktywnego spędzania czasu wolnego - modernizacja i rozbudowa lokalnej infrastruktury sportowej";
 - 13) usunięcie przedsięwzięcia III.23 "Wiślański szlak przyrodniczy - ochrona przyrody u źródeł";

- 14) przesunięcie nakładów roku 2013 na rok 2015 dla przedsięwzięcia III.24 "Wiślański e-Urząd. Modernizacja platformy informatycznej Urzędu Miejskiego w Wiśle celem wdrożenia nowoczesnych e-usług dostępnych dla społeczeństwa";
- 15) zwiększenie nakładów na rok 2012, łącznych nakładów oraz limitów zobowiązań dla przedsięwzięcia III.25 "Wisła miejscem aktywnego spędzania czasu wolnego - modernizacja i rozbudowa lokalnej infrastruktury sportowej";
- 16) zwiększenie nakładów na rok 2013, łącznych nakładów oraz limitów zobowiązań dla przedsięwzięcia III.26 "Nabywanie nieruchomości na własność Gminy Wisła";
- 17) wprowadzenie pod pozycją III.27 nowego przedsięwzięcia "e-Olza - integracja systemów informatycznych administracji samorządowej na terenie gmin powiatu bielskiego, cieszyńskiego i wodzisławskiego" do realizacji w latach 2012-2014 i ustalenie dla niego nakładów oraz limitu zobowiązań w poszczególnych latach;
- 18) wprowadzenie pod pozycją III.28 nowego przedsięwzięcia "Przebudowa fontanny na Placu Hoffa" do realizacji w latach 2012-2013 i ustalenie dla niego nakładów oraz limitu zobowiązań w poszczególnych latach;
- 19) wprowadzenie pod pozycją III.29 nowego przedsięwzięcia "Modernizacja wejścia do Domu Zdrojowego" do realizacji w latach 2012-2013 i ustalenie dla niego nakładów oraz limitu zobowiązań w poszczególnych latach;
- 20) wprowadzenie pod pozycją III.30 nowego przedsięwzięcia "Modernizacja wejścia do Amfiteatru im. Stanisława Hadyny" do realizacji w latach 2012-2013 i ustalenie dla niego nakładów oraz limitu zobowiązań w poszczególnych latach;
- 21) wprowadzenie pod pozycją III.31 nowego przedsięwzięcia "Modernizacja dachu kaplicy cmentarnej" do realizacji w latach 2012-2013 i ustalenie dla niego nakładów oraz limitu zobowiązań w poszczególnych latach;
- 22) wprowadzenie pod pozycją III.32 nowego przedsięwzięcia "Przebudowa kompleksu małych skoczni narciarskich w Wiśle Centrum" do realizacji w latach 2012-2014 i ustalenie dla niego nakładów oraz limitu zobowiązań w poszczególnych latach;
- 23) wynikającą ze zmian budżetu aktualizację nakładów na rok 2012, łącznych nakładów oraz limitów zobowiązań dla przedsięwzięć: II.5 "Aktualizacja miejscowych planów zagospodarowania przestrzennego", III.7 "Zacznij zwiedzanie Polski od źródeł. Rewitalizacja Parku Kopczyńskiego w Wiśle", III.10 "Adaptacja budynków przy ul. Kopydło na cele mieszkaniowe", III.13 "Rozbudowa sieci wodociągowej i kanalizacji sanitarnej w aglomeracji Wisła – etap III", III.16 "Termomodernizacja budynku Szkoły Podstawowej nr 2 w Wiśle Czarne", III.17 "Termomodernizacja budynku Szkoły Podstawowej nr 3 w Wiśle Malince", III.25 "Wisła miejscem aktywnego spędzania czasu wolnego - modernizacja i rozbudowa lokalnej infrastruktury sportowej".

§ 2.

Powierzyć wykonanie uchwały Burmistrzowi Miasta Wisły.

§ 3.

Uchwała wchodzi w życie z dniem podjęcia i podlega ogłoszeniu w Biuletynie Informacji Publicznej Gminy Wisła oraz na tablicy ogłoszeń w Urzędzie Miejskim w Wiśle.

Przewodniczący Rady Miasta
Wisły

Janusz Podzorski

Lp.	Nazwa i cel przedsięwzięcia	Jednostka organizacyjna odpowiedzialna za realizację lub koordynująca wykonywanie przedsięwzięcia	Okres realizacji	Łączne nakłady finansowe do poniesienia	Nakłady w poszczególnych latach				Limit zobowiązań
					2012	2013	2014	2015	
I Umowy, o których mowa w art. 226, ust. 4 pkt 2 ufp (zapewnienie ciągłości działania jednostki)									
1a	umowy o dostawę energii do budynków	jednostki oświatowe	2010-2015	534 000	125 000	130 000	136 000	143 000	409 000
1b	umowy o dostawę energii do budynków	MZEAS	2010-2015	33 000	8 000	8 000	8 000	9 000	33 000
1c	umowy o dostawę energii do budynków komunalnych	GMK	2010-2015	64 500	15 200	15 800	16 300	17 200	64 500
1d	umowy o dostawę energii targowiska i stoisk handlowych	GMK	2010-2015	9 000	2 100	2 200	2 300	2 400	9 000
1e	umowa o dostawę energii do oświetlenia ulic i placów	GK	2010-2015	2 150 000	500 000	550 000	550 000	550 000	2 150 000
2a	umowy o dostawę wody i odbiór ścieków	jednostki oświatowe	2010-2015	185 000	44 000	45 000	47 000	49 000	185 000
2b	umowy o dostawę wody i odbiór ścieków	MZEAS	2010-2015	11 000	2 000	3 000	3 000	3 000	11 000
2c	umowy o dostawę wody i odbiór ścieków	GMK	2010-2015	286 600	66 300	69 700	73 200	77 400	286 600
3a	umowy o dostawę gazu	jednostki oświatowe	2010-2015	1 720 000	400 000	420 000	440 000	460 000	1 320 000
3b	umowy o dostawę gazu	MZEAS	2010-2015	144 000	33 000	35 000	37 000	39 000	111 000
3c	umowy o dostawę gazu do budynków komunalnych	GMK	2010-2015	737 100	170 600	179 500	188 700	198 300	737 100
3d	umowy o dostawę gazu do Domu Zdrojowego	GMK	2010-2015	216 100	50 100	52 600	55 300	58 100	216 100
3e	umowy o dostawę gazu do budynku urzędu	GMK	2010-2015	11 250	2 600	2 750	2 900	3 000	11 250
4a	umowy na zakup usług telefoni stacjonarnej	jednostki oświatowe	2010-2015	40 000	10 000	10 000	10 000	10 000	40 000
4b	umowy na zakup usług telefoni stacjonarnej	MZEAS	2010-2015	8 000	2 000	2 000	2 000	2 000	8 000
4c	umowa na zakup usług telefonii stacjonarnej	MOPS	2010-2013	1 560	780	780	-	-	0
5a	umowy na zakup usług telefoni komórkowej	jednostki oświatowe	2010-2015	28 000	7 000	7 000	7 000	7 000	28 000
5b	umowy na zakup usług telefoni komórkowej	MZEAS	2010-2015	4 800	1 200	1 200	1 200	1 200	4 800
6a	umowy na zakup usług internetowych	jednostki oświatowe	2010-2015	26 000	6 500	6 500	6 500	6 500	26 000
6b	umowy na zakup usług internetowych	MZEAS	2010-2015	6 000	1 500	1 500	1 500	1 500	6 000
6c	umowy na zakup usług internetowych	Or/PTS/SM	2010-2015	108 000	27 000	27 000	27 000	27 000	108 000
7a	umowy - serwis oprogramowania komputerowego	jednostki oświatowe	2010-2015	15 700	5 200	3 500	3 500	3 500	10 500
7b	umowy - serwis oprogramowania komputerowego	MZEAS	2010-2015	33 200	8 300	8 300	8 300	8 300	33 200
7c	umowy - serwis oprogramowania komputerowego	Or	2012-2015	168 000	42 000	42 000	42 000	42 000	168 000
8	umowy o abonament GPS	GK	2010-2012	8 389	8 389	-	-	-	8 389
9	umowa najmu powierzchni pod kamerę do monitoringu na ul. 1 Maja	SM	2010-2013	1 600	800	800	-	-	1 600
10	umowa na świadczenie usługi oświetleniowej	GK	2012-2013	201 543	80 617	120 926	-	-	0
Suma		X	X	6 752 342	1 620 186	1 745 056	1 668 700	1 718 400	5 986 039
II Przedsięwzięcia, o których mowa w art. 226, ust. 4 pkt 1 ufp (wydatki bieżące)									
1	"Komputer jest dobry na wszystko" (rozwój wykształcenia i kompetencji w regionach)	RGŚ	2011-2012	4 000	4 000	-	-	-	4 000
2	"Uczenie się przez całe życie - program COMENIUS" (wyrównanie szans edukacyjnych i zapewnienie wysokiej jakości usług edukacyjnych świadczonych w systemie oświaty)	MZEAS/SP2	2010-2013	18 000	18 000	-	-	-	18 000
3	"Zdrowy styl życia - program COMENIUS" (wyrównanie szans edukacyjnych i zapewnienie wysokiej jakości usług edukacyjnych świadczonych w systemie oświaty)	MZEAS/ZS1	2011-2013	83 336	75 336	8 000	-	-	83 336
4	Program Współpracy Miasta Wisły z organizacjami pozarządowymi oraz podmiotami, o których mowa w ustawie z dnia 24 kwietnia 2003r. o działalności pożytku publicznego i o wolontariacie (współpraca organów administracji publicznej z organizacjami pozarządowymi)	PTKİŚ/SO	2011-2015	340 000	85 000	85 000	85 000	85 000	340 000
5	Aktualizacja miejscowych planów zagospodarowania przestrzennego (kształtowanie polityki przestrzennej przez jednostki samorządu terytorialnego)	GPN	2012-2013	566 700	431 700	135 000	-	-	566 700

Lp.	Nazwa i cel przedsięwzięcia	Jednostka organizacyjna odpowiedzialna za realizację lub koordynująca wykonywanie przedsięwzięcia	Okres realizacji	Łączne nakłady finansowe do poniesienia	Nakłady w poszczególnych latach				Limit zobowiązań
					2012	2013	2014	2015	
6.	Realizacja programu opieki nad zwierzętami bezdomnymi oraz zapobiegania bezdomności zwierząt (zapewnianie opieki bezdomnym zwierzętom oraz ich wypływanie)	GK	2012-2015	178 500	43 500	45 000	45 000	45 000	178 500
7.	Remonty częściowe dróg na obszarze Miasta Wisły (utrzymanie należytego standardu dróg publicznych)	GK	2012-2014	880 000	280 000	300 000	300 000	-	880 000
8.	Ochrona ubezpieczeniowa Miasta Wisły (umożliwienie sprawnej realizacji zadań gminy)	wszyscy	2011-2013	150 924	75 462	75 462	-	-	150 924
9.	Utrzymanie terenów zielonych na obszarze Miasta Wisły (utrzymanie należytego standardu terenów publicznych)	GK	2011-2013	169 735	141 578	28 157	-	-	169 735
10.	Zimowe utrzymanie dróg na obszarze Miasta Wisły (utrzymanie należytego standardu dróg publicznych)	GK	2012-2015	3 830 000	980 000	950 000	950 000	950 000	3 100 000
11.	Optymalizacja funkcjonowania oświetlenia ulicznego na obszarze Miasta Wisły (utrzymanie należytego standardu dróg publicznych)	GK	2013-2015	150 000	0	50 000	50 000	50 000	150 000
12.	Wypłata odszkodowań za grunty zajęte pod drogi publiczne gminne (regulowanie stanu prawnego nieruchomości stanowiących drogi publiczne)	GPN/GK	2012-2013	516 545	366 545	150 000	-	-	284 766
13.	Odbieranie odpadów komunalnych od właścicieli nieruchomości na obszarze Miasta Wisły, na których zamieszkują mieszkańcy (gospodarowanie odpadami komunalnymi przez gminę)	RGŚ/Fn/KSM	2012-2014	1 700 000	18 496	870 000	811 504	-	1 700 000
14.	Utrzymanie i zarządzanie cmentarzem komunalnym (zapewnienie miejsca do pochówku zmarłych)	GK	2012-2015	228 400	48 400	60 000	60 000	60 000	211 400
15.	"Wiedza naszą drogą do sukcesu" (wyrównanie szans edukacyjnych i zapewnienie wysokiej jakości usług edukacyjnych świadczonych w systemie oświaty)	MZEAS	2012-2013	146 512	65 071	81 441	-	-	146 512
16.	"Aktywizacja społeczna i zawodowa na terenie Gminy Wisła" (zmniejszenie zagrożenia wykluczeniem społecznym i zawodowym)	MOPS	2012-2013	319 596	143 359	176 237	-	-	319 596
17.	"Angielscy Muzykanci" (wyrównanie szans edukacyjnych i zapewnienie wysokiej jakości usług edukacyjnych świadczonych w systemie oświaty)	MZEAS/PIN	2012-2013	31 425	9 750	21 675	-	-	31 425
18.	"Zabawy z angielskim" (wyrównanie szans edukacyjnych i zapewnienie wysokiej jakości usług edukacyjnych świadczonych w systemie oświaty)	MZEAS/P1	2012-2013	31 925	10 000	21 925	-	-	31 925
19.	"Śpiewający angielski" (wyrównanie szans edukacyjnych i zapewnienie wysokiej jakości usług edukacyjnych świadczonych w systemie oświaty)	MZEAS/P2	2012-2013	43 078	15 200	27 878	-	-	43 078
20.	"Wesoły angielski w przedszkolu" (wyrównanie szans edukacyjnych i zapewnienie wysokiej jakości usług edukacyjnych świadczonych w systemie oświaty)	MZEAS/P3	2012-2013	36 044	13 100	22 944	-	-	36 044
Suma		X	X	9 424 720	2 824 497	3 108 719	2 301 504	1 190 000	8 445 941
III Przedsięwzięcia, o których mowa w art. 226, ust. 4 pkt 1 ufp (wydatki majątkowe)									
1	Modernizacja dróg gminnych (poprawa infrastruktury drogowej)	RGS/MSD	2012-2015	1 685 440	485 440	500 000	500 000	200 000	1 685 440
2	Modernizacja kompleksu sportowego "Jonido" (poprawa warunków aktywnego spędzania czasu wolnego)	RGS/PTKIS	2007-2015	820 540	0	100 000	100 000	620 540	820 540
3	Rozbudowa sieci tras turystycznych na terenie Miasta Wisły (poprawa warunków aktywnego spędzania czasu wolnego, tworzenie i rozwój regionalnych produktów turystycznych)	RGS/PTKIS	2007-2015	710 500	0	100 000	100 000	510 500	710 500
4	Wisła-Nydek: transgraniczny system informacji turystycznej (zwiększenie dostępu do informacji turystycznej)	RGS/PTKIS	2007-2013	47 888	0	47 888	-	-	47 888
5	Budowa oraz modernizacja boisk wielofunkcyjnych i placów zabaw dla dzieci (poprawa warunków aktywnego spędzania czasu wolnego)	RGS/PTKIS	2007-2015	375 000	0	100 000	100 000	175 000	375 000
6	Revitalizacja budynków użyteczności publicznej - Dom Zdrojowy (rewitalizacja obszarów zdegradowanych)	RGS/GK	2008-2014	235 298	0	85 298	150 000	-	235 298
7	Zacznij zwiedzać Polski od źródeł. Rewitalizacja Parku Kopczyńskiego w Wiśle (rewitalizacja obszarów zdegradowanych)	RGS/GK	2008-2015	6 915 000	15 000	500 000	1 100 000	5 300 000	6 915 000
8	Modernizacja oczyszczalni ścieków w Wiśle Jaworniku. (ochrona środowiska)	RGS	2009-2014	303 000	20 000	126 500	156 500	-	303 000
9	Termomodernizacja Szkoły Podstawowej w Jaworniku (poprawa efektywności energetycznej i warunków kształcenia na poziomie podstawowym)	RGS/SP5	2010-2012	690 000	690 000	-	-	-	690 000
10	Adaptacja budynków przy ul. Kopydło na cele mieszkaniowe (zwiększenie zasobów budynków komunalnych)	RGS/GK	2010-2015	929 378	349 848	300 000	189 530	90 000	929 378

Lp.	Nazwa i cel przedsięwzięcia	Jednostka organizacyjna odpowiedzialna za realizację lub koordynująca wykonywanie przedsięwzięcia	Okres realizacji	Łączne nakłady finansowe do poniesienia	Nakłady w poszczególnych latach				Limit zobowiązań
					2012	2013	2014	2015	
11	Modernizacja budynku przy ul. Dziechcinka 4 (poprawa stanu technicznego budynków komunalnych)	RGS/GK	2010-2015	351 910	0	0	0	351 910	351 910
12	Ochrona infrastruktury miasta przed zagrożeniami powodziowymi (ochrona przed zagrożeniami powodziowymi)	RGS	2010-2015	60 000	0	20 000	20 000	20 000	60 000
13	Rozbudowa sieci wodociągowej i kanalizacji sanitarnej w aglomeracji Wisła – etap III (ochrona środowiska i zaopatrzenie w wodę)	RGS	2006-2012	7 070 963	7 070 963	-	-	-	7 070 963
14	Rozbudowa kanalizacji sanitarnej w aglomeracji Wisła-etap IV (ochrona środowiska)	RGS	2010-2014	500 000	50 000	200 000	250 000	-	500 000
15	Budowa sieci szerokopasmowego Internetu na terenie gmin powiatu cieszyńskiego (rozbudowa infrastruktury telekomunikacyjnej)	RGŚ/Or	2011-2015	1 400 000	0	100 000	500 000	800 000	1 400 000
16	Termomodernizacja budynku Szkoły Podstawowej nr 2 w Wiśle Czarne (poprawa efektywności energetycznej i warunków kształcenia na poziomie podstawowym)	RGŚ/SP2	2011-2013	810 300	20 300	790 000	-	-	790 000
17	Termomodernizacja budynku Szkoły Podstawowej nr 3 w Wiśle Maliniec (poprawa efektywności energetycznej i warunków kształcenia na poziomie podstawowym)	RGŚ/SP3	2012-2013	840 900	20 900	820 000	-	-	820 000
18	Termomodernizacja budynków Przedszkoli Publicznych w Wiśle (poprawa efektywności energetycznej i warunków kształcenia na poziomie przedszkolnym)	RGŚ/MZEAS	2013-2014	315 000	0	15 000	300 000	-	315 000
19	Termomodernizacja budynku komunalnego "Beskid" w Wiśle Centrum (poprawa efektywności energetycznej i warunków kształcenia muzycznego)	RGŚ/MZEAS	2013-2014	495 000	0	15 000	480 000	-	495 000
20	Termomodernizacja budynku Urzędu Miejskiego w Wiśle (poprawa efektywności energetycznej i warunków świadczenia usług publicznych)	RGŚ/Or	2014-2015	135 000	0	0	15 000	120 000	135 000
21	Rozwój infrastruktury okolicy turystycznej Miasta Wisły - etap II (rozbudowa infrastruktury turystycznej)	RGS/PTKIS	2011-2014	400 000	0	0	400 000	-	400 000
22	Wymiana floty samochodowej (umożliwienie sprawnej realizacji zadań gminy)	Or/KSM/MZEAS/GK	2012-2015	394 180	154 180	80 000	80 000	80 000	394 180
23	Wiślański szlak przyrodniczy – ochrona przyrody u źródeł (promocja i ochrona obszarów chronionych)	RGŚ/PTKIS	2012-2013						
24	Wiślański e-Urząd. Modernizacja platformy informatycznej Urzędu Miejskiego w Wiśle celem wdrożenia nowoczesnych e-usług dostępnych dla społeczeństwa (polepszenie jakości wykonywania zadań publicznych)	RGŚ/Or/Fn	2012-2015	1 155 000	25 000	0	160 000	970 000	1 155 000
25	Wisła miejscem aktywnego spędzania czasu wolnego - modernizacja i rozbudowa lokalnej infrastruktury sportowej (poprawa warunków aktywnego spędzania czasu wolnego)	RGŚ/PTKIS	2008-2014	2 509 000	9 000	1 500 000	1 000 000	-	2 509 000
26	Nabywanie nieruchomości na własność Gminy Wisła (poprawa dostępności do terenów i obiektów użyteczności publicznej)	GPN/GK	2012-2013	280 000	130 000	150 000	-	-	280 000
27	e-Olza - integracja systemów informatycznych administracji samorządowej na terenie gmin powiatu bielskiego, cieszyńskiego i wodzisławskiego (polepszenie jakości wykonywania zadań publicznych)	SRIWR Olza/Or/RGŚ	2012-2014	273 500	3 500	130 000	140 000	-	270 000
28	Przebudowa fontanny na Placu Hoffa (poprawa estetyki przestrzeni publicznej)	GK	2012-2013	101 000	1 000	100 000	-	-	101 000
29	Modernizacja wejścia do Domu Zdrojowego (poprawa bezpieczeństwa i estetyki przestrzeni publicznej)	GK	2012-2013	51 000	1 000	50 000	-	-	51 000
30	Modernizacja wejścia do Amfiteatru im. Stanisława Hadyny (poprawa bezpieczeństwa i estetyki przestrzeni publicznej)	GK	2012-2013	121 000	1 000	120 000	-	-	121 000
31	Modernizacja dachu kaplicy omentarnej (podnoszenie standardu budynków komunalnych)	GK	2012-2013	32 000	2 000	30 000	-	-	32 000
32	Przebudowa kompleksu małych skoczni narciarskich w Wiśle Centrum (poprawa warunków uprawiania sportu)	RGŚ/PTKIS	2012-2014	3 701 000	1 000	1 500 000	2 200 000	-	3 701 000
Suma		X	X	33 708 797	9 050 131	7 479 686	7 941 030	9 237 950	33 664 097
IV Wieloletnie poręczenia i gwarancje, o których mowa w art. 226, ust. 4 pkt 3 ufp									
1	-	-	-	-	-	-	-	-	-
Suma		X	X	0	0	0	0	0	0
Łącznie (I + II + III+IV)		X	X	49 885 859	13 494 814	12 333 461	#####	12 146 350	48 096 077

**UCHWAŁA NR XX/301/2012
RADY MIASTA WISŁY**

z dnia 27 września 2012 r.

**w sprawie przyjęcia Programu Ochrony Zdrowia Psychicznego
na lata 2011-2015 dla Gminy Wisła**

Na podstawie art. 7 ust. 1 pkt 5 oraz art. 18 ust. 1 ustawy z dnia 8 marca 1990 r. o samorządzie gminnym (t.j.: Dz. U. z 2001 r. Nr 142 poz. 1591 z późn. zm.), art. 6, art. 7 ust. 1, art. 48 ustawy z dnia 27 sierpnia 2004 r. o świadczeniach opieki zdrowotnej finansowanych ze środków publicznych (t.j.: Dz. U. z 2008 r. Nr 164 poz. 1027 z późn. zm.) oraz art. 1 ust. 1 ustawy z dnia 19 sierpnia 1994 r. o ochronie zdrowia psychicznego (t.j.: Dz. U. Nr 231 poz. 1375 z późn. zm.)

**Rada Miasta Wisły
uchwala, co następuje:**

§ 1.

Przyjmuje się Program Ochrony Zdrowia Psychicznego na lata 2011-2015 dla Gminy Wisła, stanowiący załącznik do niniejszej uchwały.

§ 2.

Wykonanie uchwały powierza się Burmistrzowi Miasta Wisły.

§ 3.

Uchwała wchodzi w życie z dniem podjęcia.

Przewodniczący Rady Miasta
Wisły

Janusz Podzorski

Załącznik do
Uchwały Nr XX/301/2012
Z dnia 27 września 2012 r.

PROGRAM OCHRONY ZDROWIA PSYCHICZNEGO
na lata 2011 - 2015
DLA GMINY WISŁA

1. Wstęp

O znaczeniu zdrowia psychicznego dla człowieka mówi Preambuła ustawy z dnia 19 sierpnia 1994r. o ochronie zdrowia psychicznego, uznająca zdrowie psychiczne za fundamentalne dobro osobiste człowieka, a ochronę praw osób z zaburzeniami psychicznymi za obowiązek państwa.

Z dniem 18 lutego 2011 weszło w życie rozporządzenie Rady Ministrów z dnia 28.12.2010 r. w sprawie Narodowego Programu Ochrony Zdrowia Psychicznego na lata 2011-2015 (Dz. U. Nr 24 poz. 128 z 3 lutego 2011 r.). Głównym celem Programu jest ograniczenie występowania zagrożeń dla zdrowia psychicznego, a także poprawa jakości życia osób z zaburzeniami psychicznymi i ich bliskich oraz zapewnienie dostępności do świadczeń opieki zdrowotnej.

Podstawą prawną do działań związanych z ochroną zdrowia psychicznego stanowią:

- ustawa z dnia 19 sierpnia 1994 r. o ochronie zdrowia psychicznego;
- ustawa z dnia 27 sierpnia 2004 r. o świadczeniach opieki zdrowotnej finansowanych ze środków publicznych;
- ustawa z dnia 12 marca 2004 r. o pomocy społecznej;
- ustawa z dnia 26 października 1982 r. o wychowaniu w trzeźwości i przeciwdziałaniu alkoholizmu;
- ustawa z dnia 29 lipca 2005 r. o przeciwdziałaniu narkomanii;
- ustawa z dnia 15 kwietnia 2011 r. o działalności leczniczej;
- ustawa z 24 kwietnia 2003 r. o działalności pożytku publicznego i wolontariacie;
- rozporządzenie Rady Ministrów z dnia 28 grudnia 2010 r. w sprawie Narodowego Programu Ochrony Zdrowia Psychicznego.

Dokumenty lokalne sprzyjające realizacji programu

1. Strategia Rozwiązywania Problemów Społecznych dla Gminy Wisła na lata 2007-2015.
2. Gminny Program Przeciwdziałania Przemocy w Rodzinie na lata 2011-2015.
3. Gminny Program Profilaktyki i Rozwiązywania Problemów Alkoholowych na 2012 rok.
4. Program Wspierania Rodziny w Gminie Wisła na lata 2012-2014.
5. Szkolne Programy Profilaktyczne.

1.1. Zdrowie psychiczne

Zdrowie psychiczne jest nieodłącznym elementem zdrowia człowieka. Przyjęta w 1948 konstytucja Światowej Organizacji Zdrowia określa je jako pełny dobrostan fizyczny, psychiczny i społeczny człowieka. Należy dodać, iż z uwagi na różnice kulturowe, subiektywne odczucia oraz rywalizujące ze sobą profesjonalne teorie nie ma jednej „oficjalnej” definicji zdrowia psychicznego. Większość ekspertów uważa, że zdrowie psychiczne i zaburzenie psychiczne nie są do siebie przeciwstawne. Zatem brak rozpoznanej choroby psychicznej nie musi oznaczać zdrowia psychicznego (wg WHO).

W niniejszym programie – określenie: „osoba z zaburzeniami psychicznymi”, dotyczy osoby chorej psychicznie (wykazującej zaburzenia psychotyczne), upośledzonej umysłowo, bądź wykazującej inne zakłócenia czynności psychicznych, które zgodnie ze stanem wiedzy medycznej zaliczane są do zaburzeń psychicznych, a osoba ta wymaga świadczeń zdrowotnych, lub innych form pomocy i opieki, niezbędnych do życia w środowisku rodzinnym lub społecznym.

Według Światowej Organizacji Zdrowia (WHO) z 2001r. zaburzenia psychiczne i zaburzenia zachowania są powszechnymi chorobami, dotykającymi ponad 25% ludzi w pewnych okresach ich życia, co wg szacunków WHO daje 450 milionów ludzi na świecie, którzy cierpią na różnego rodzaju zaburzenia psychiczne i zaburzenia zachowania, wliczając w to uzależnienia od alkoholu i innych substancji psychoaktywnych (Priorytety promocji zdrowia psychicznego w ochronie zdrowia, Ministerstwo Zdrowia, Warszawa 2011, s.6). Z uwagi na rosnącą liczbę osób cierpiących na zaburzenia psychiczne, jak i z uwagi na fakt, iż zaburzenia te generują bardzo wysokie i długofalowe koszty – zarówno społeczne, jak i ekonomiczne – zdrowie psychiczne stało się jednym z priorytetów polityki Państwa.

1.2. Przyczyny powstawania zaburzeń psychicznych.

Zaburzenia psychiczne, słabe zdrowie psychiczne i zaburzenia zachowania występują w każdym wieku, u obu płci, w różnych kulturach i grupach ludności. Zgodnie z opinią Instytutu Psychiatrii i Neurologii prawdopodobieństwo zaburzeń psychicznych jest większe u ludzi o niższym statusie społeczno - ekonomicznym, wśród mniejszości etnicznych, osób niepełnosprawnych, chorujących przewlekłe somatycznie lub przechodzących zmiany życiowe. Stres, rozluźnienie więzi rodzinnych, brak stabilizacji życiowej, spowodowany zagrożeniem bezrobociem, przyczyniają się w znacznym stopniu do rozwoju zaburzeń psychicznych. Z kolei izolacja społeczna ludzi chorych wiąże się z pogłębianiem objawów chorobowych.

Choroba psychiczna wpływa na pogorszenie funkcjonowania osoby, której dotknęła. Z tego powodu osoby z zaburzeniami psychicznymi często nie są w stanie pełnić dotychczasowych ról: rodzinnych, społecznych czy zawodowych. W efekcie choroba psychiczna członka rodziny najczęściej dezorganizuje całe życie rodzinne. Nierzadkim problemem jest brak umiejętności radzenia sobie z chorobą. Z tego powodu działania, mające na celu profilaktykę oraz pomoc osobom i rodzinom dotkniętym problemem zaburzeń psychicznych muszą obejmować nie tylko osoby chore, ale również ich środowisko rodzinne i lokalne.

2. Cele gminnego programu ochrony zdrowia psychicznego

Narodowy Program Ochrony Zdrowia Psychicznego określa następujące zadania gmin:

1) promocja zdrowia psychicznego i zapobieganie zaburzeniom psychicznym poprzez:

- upowszechnienie wiedzy na temat zdrowia psychicznego, kształtowanie zachowań i stylów życia korzystnych dla zdrowia psychicznego, rozwijanie umiejętności radzenia sobie w sytuacjach zagrażających zdrowiu psychicznemu,
- zapobieganie zaburzeniom psychicznym,
- zwiększenie integracji społecznej osób z zaburzeniami psychicznymi,
- organizację systemu poradnictwa i pomocy w stanach kryzysu psychicznego,

2) zapewnienie osobom z zaburzeniami psychicznymi wielostronnej i powszechnie dostępnej opieki zdrowotnej oraz innych form opieki i pomocy niezbędnych do życia w środowisku rodzinnym i społecznym, poprzez:

- upowszechnienie środowiskowego modelu psychiatrycznej opieki zdrowotnej,
- upowszechnienie zróżnicowanych form pomocy i oparcia społecznego,
- aktywizację zawodową osób z zaburzeniami psychicznymi,
- skoordynowanie różnych form opieki i pomocy.

3. Diagnoza środowiska lokalnego

Sporządzenie szczegółowej diagnozy środowiska lokalnego pod kątem rodzaju zaburzeń psychicznych oraz liczby osób chorych korzystających z pomocy medycznej nie jest możliwe z kilku przyczyn.

Przede wszystkim placówki położone poza terenem Wisły nie ujmują w prowadzonych statystykach miejsca pochodzenia osób korzystających z ich usług. Drugim czynnikiem utrudniającym diagnozę jest stosunek osób chorych do swojej choroby i do leczenia. Osoby cierpiące na zaburzenia psychiczne często nie mają świadomości bycia chorym – stąd też ich bierna postawa wobec leczenia. Tym samym osoby te nie są zdiagnozowane, nie figurują w ewidencji osób chorych – w żadnej placówce.

Z danych statystycznych przedstawionych w Narodowym Programie Ochrony Zdrowia Psychicznego wynika, że w ciągu 18 lat, od 1990-2007r, wskaźnik rejestrowanego rozpowszechnienia zaburzeń psychicznych wzrósł o 119 % (z 1.629 do 3.571 na 100 tys. ludności) w opiece ambulatoryjnej i o 50 % (z 362 do 542 na 100 tys. ludności) w opiece stacjonarnej.

3.1. Ewidencja osób z zaburzeniami psychicznymi podejmujących leczenie w Wiśle

Tabela nr 1 Osoby z zaburzeniami psychicznymi w Gminie Wisła

Rok	Liczba ludności			Liczba osób z zaburzeniami psychicznymi *	
	Ogółem:	Kobiety	Mężczyźni	Kobiety	Mężczyźni

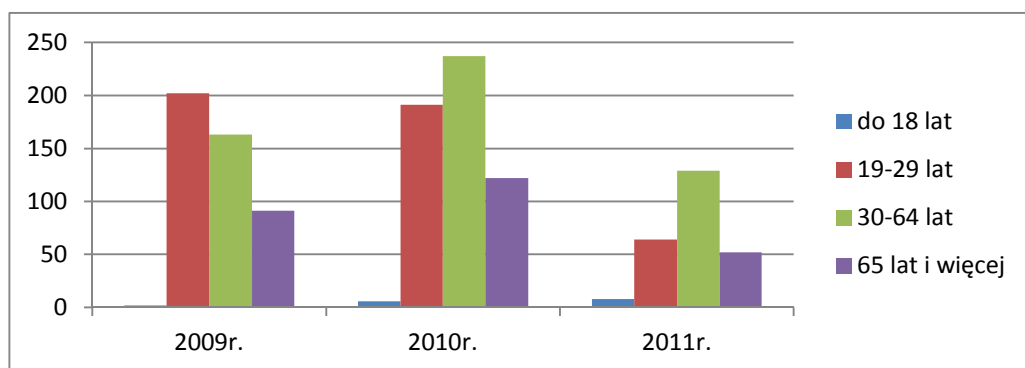
2009	11170	5738	5432	239	219
2010	11134	5729	5405	308	248
2011	11135	5758	5377	141	112

*na podstawie danych, uzyskanych z NZOZ Dziechcinka

Różnica ilościowa osób leczących się w NZOZ Dziechcinka w roku 2011, w stosunku do lat ubiegłych, może wynikać z przyjmowania pacjentów dopiero od drugiego kwartału, co spowodowane było opóźnieniem kontraktu z NFZ.

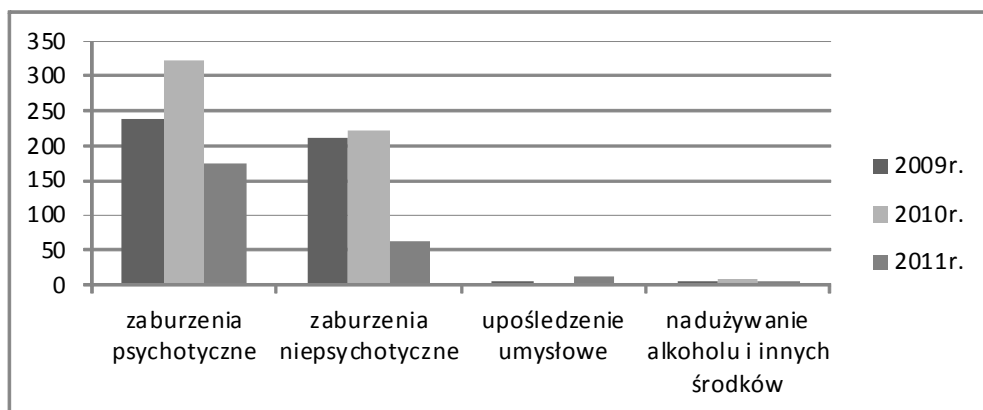
Wśród osób korzystających z poradni zdrowia psychicznego w Wiśle ponad połowę stanowią kobiety. Odsetek ten rośnie w kolejnych latach, z 52,18% w roku 2009 do 55,73% w roku 2011. W całym badanym okresie odnotowuje się dominację osób w wieku 19-64 lat – 79,69% w 2009r., w kolejnym roku 76,98% i 76,28% w roku 2011.

Wykres nr 1 Analiza wieku osób leczonych w NZOZ Dziechcinka



Najczęstszą przyczynę podjęcia leczenia stanowią, w 2011 roku, zaburzenia psychotyczne – 68,38% w 2011r., a kolejną zaburzenia niepsychotyczne – 25,30% i znacznie rzadziej upośledzenie umysłowe – 4,74% oraz zaburzenia spowodowane nadużywaniem alkoholu lub innych środków – 1,58%. Tendencja ta utrzymuje się, z niewielkimi różnicami, także w latach poprzedzających.

Wykres nr 2 Przyczyny podjęcia leczenia w NZOZ Dziechcinka



3.2 Dzieci i młodzież ze zdiagnozowanymi zaburzeniami psychicznymi w Wiśle

Analiza danych, uzyskanych ze szkół i przedszkoli wykazała, że w latach 2009 – 2011 utrzymuje się stała liczba dzieci z zaburzeniami psychicznymi. Dane demograficzne wykazują przewagę liczby chorych psychicznie chłopców (2009 – 19 chłopców ; 2010 – 16 chłopców ; 2011 – 16 chłopców), nad liczbą dziewcząt (2009 – 6 dziewcząt; 2010 – 6 dziewcząt; 2011 – 8 dziewcząt). Natomiast najczęściej występującym problemem psychicznym jest upośledzenie umysłowe. Drugim problemem pod względem częstości występowania są zaburzenia zachowania (m. in. autyzm).

Tabela nr 2 Dzieci i młodzież ze zdiagnozowanymi zaburzeniami psychicznymi w placówkach oświaty i wychowania w Wiśle

Dzieci i młodzież z gminy Wiśla, ze zdiagnozowanymi zaburzeniami psychicznymi, uczęszczające do przedszkoli i szkół (podstawowe i gimnazjum):	2009 rok		2010 rok		2011 rok	
	dziewcz.	chłopcy	dziewcz.	chłopcy	dziewcz.	chłopcy
Ogółem:	6	19	6	16	8	16
ze skierowaniem do nauczania indywidualnego, w tym:	3	9	3	9	3	8
upośledzenie umysłowe	3	4	3	5	3	4
zaburzenia emocjonalne – (m. in. adhd)	0	4	0	3	0	3
zaburzenia zachowania		1		1		1
ze skierowaniem do nauczania specjalnego, w tym:	3	10	3	7	5	8

upośledzenie umysłowe	3	8	3	5	5	5
zaburzenia emocjonalne /zachowania autyzm	0	2	0	2	0	3

3.3. Osoby z zaburzeniami psychicznymi w ewidencji MOPS

Według danych Miejskiego Ośrodka Pomocy Społecznej w Wiśle, ze świadczeń skorzystało:

w 2009 r. **65 osób** z zaburzeniami psychicznymi

w 2010 r. **72 osoby** z zaburzeniami psychicznymi

w 2011 r. **76 osób** z zaburzeniami psychicznymi

Tabela nr 3 Niepełnosprawni korzystający ze świadczeń MOPS

Świadczenia	2009	2010	2011
zasiłki i świadczenia pielęgnacyjne razem,	231	237	237
w tym:			
osoby upośledzone	31	33	33
osoby chore psychicznie	27	27	28
zasiłki stałe razem, w tym:	39	39	44
osoby upośledzone	1	1	1
osoby chore psychicznie	5	8	11
świadczenia z pomocy społecznej	-	-	-
osoby upośledzone	1	2	2
osoby chore psychicznie	11	14	14

Osoby z zaburzeniami psychicznymi stanowią znaczący odsetek wśród osób niepełnosprawnych korzystających ze świadczeń MOPS. Tendencja ta ma charakter wzrostowy. W 2009 roku wypłacano świadczenia i zasiłki pielęgnacyjne 231 rodzinom, w tym 55 przypadków dotyczyło osób z zaburzeniami psychicznymi, co stanowiło 23,8% ogółu wypłaconych świadczeń. W roku 2011 odsetek ten wyniósł już 24,47%. W analizowanym okresie czasu o ponad 10% wzrósł udział procentowy zasiłków stałych przyznanych osobom z zaburzeniami psychicznymi - z 15,38% w roku 2009 do 27,27% w roku 2011.

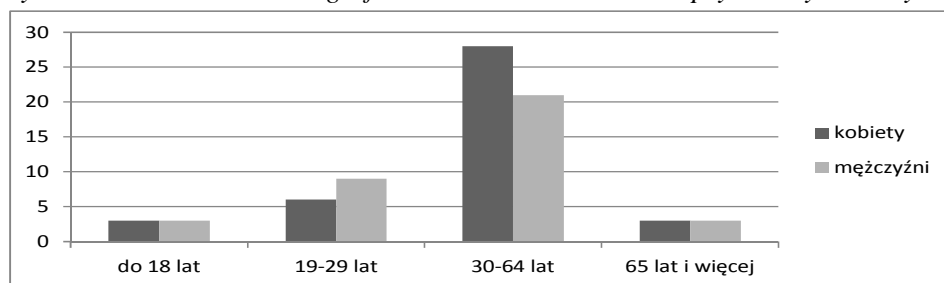
Tabela nr 4 Liczba rodzin objętych pomocą społeczną

Liczba rodzin objętych pomocą

Rok	rodziny ogółem	z niepełnosprawnością	z przewlekłą chorobą	z zaburzeniami psychicznymi
2009	397	134	129	13
2010	365	146	114	19
2011	363	142	143	22

Analizując strukturę demograficzną osób z zaburzeniami psychicznymi, korzystających ze świadczeń MOPS, odnotować należy wyraźną i zwiększającą się z upływem czasu, dominację w kategorii wieku 30-64 lat – 58,46% w 2009r. i 64,47% w roku 2011. Zauważyć można, że we wspomnianej grupie przeważają kobiety – 36,84%- w stosunku do mężczyzn – 27,63% ogółu świadczeniobiorców w roku 2011. Dla porównania analogiczne dane dla lat poprzedzających wynoszą 30,77% kobiet i 27,69% mężczyzn w roku 2009 i 37,5% kobiet i 25% mężczyzn w 2010 roku.

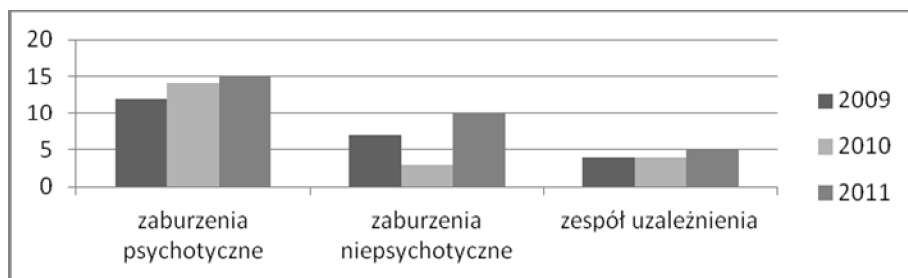
Wykres nr 3 Struktura demograficzna osób z zaburzeniami psychicznymi korzystających ze świadczeń MOPS w 2011 roku



3.4. Ewidencja osób z zaburzeniami psychicznymi podejmujących leczenie w ZZOZ Cieszyn

Dane uzyskane z Dziennego Oddziału Psychiatrycznego Szpitala Śląskiego w Cieszynie również wskazują na wzrost liczby osób z zaburzeniami psychicznymi w latach 2009-2011. Na oddziale, we wspomnianym okresie, leczenie podjęło w sumie 78 mieszkańców Gminy Wiśla, z odnotowanym wzrostem z 32,05% w 2009r. do 41,02% w roku 2011. Ponad połowę – 57,69% - podejmujących leczenie stanowiły osoby objęte pomocą po raz pierwszy. Odnotowano tylko jedno skierowanie przez sąd do podjęcia leczenia. Wśród rozpoznanych problemów psychicznych, w całym badanym okresie czasu, dominującą grupę stanowią zaburzenia psychotyczne – 52,56% ogółu leczonych, a następną w kolejności zaburzenia niepsychotyczne - 25,64%.

Wykres nr 4 Diagnoza osób podejmujących hospitalizację



Wśród podejmujących leczenie na Oddziale dominują osoby w wieku 30-64 lat. Odnotować należy, że zjawisko to wykazuje tendencję wzrostową w stosunku do lat poprzednich. Dla porównania w 2009 roku osoby w podanym przedziale wiekowym stanowiły 64%, a w kolejnych latach odpowiednio – 76,19% i 78,12%. Zdecydowaną większość ogółu leczonych stanowią mężczyźni – 66,67% w kategorii wieku 19-29 lat, 68,42% w kategorii wieku 30-64 lat i 83,33% w grupie 65 i więcej lat. Tendencja ta utrzymuje się w każdym spośród 3 analizowanych lat.

Liczba osób z zaburzeniami psychicznymi, korzystających z profesjonalnej opieki na terenie Bielska-Białej oraz Skoczowa jest marginalna: Specjalistyczny Psychiatryczny Zespół Opieki Zdrowotnej Olszówka 102 Bielsko-Biała: ok. 10 osób rocznie.

3.5. Formy pomocy dla osób z zaburzeniami psychicznymi i ich rodzin.

Gmina Wisła oferuje pomoc psychiatry – w NZOZ "Dziechcinka" oraz NZOZ "Salus"(tylko wizyty prywatne). Ponadto w Miejskim Ośrodku Pomocy Społecznej przyjmuje psycholog oraz logopeda i prawnik. W ramach działalności MOPS realizowany jest projekt systemowy współfinansowany ze środków Unii Europejskiej w ramach EFS pod nazwą "Aktywizacja społeczna i zawodowa na terenie Gminy Wisła". Wśród niepełnosprawnych uczestników projektu, w kolejnych etapach jego realizacji, znaczącą grupę stanowiły osoby z zaburzeniami psychicznymi – 72,73% w 2009r.; 57,14% w 2010r. i 66,67% w roku 2011. W ramach działań o charakterze środowiskowym, zorganizowano dla mieszkańców miasta spotkanie z psychologiem na temat objawów, przyczyn powstawania i leczenia depresji, Ponadto mieszkańcy Gminy mogą korzystać z bogatej oferty placówek, położonych na terenie powiatu cieszyńskiego, bielskiego oraz rybnickiego (wykaz placówek w załączniku).

4. Harmonogram realizacji zadań i zakładane rezultaty

Cel główny 1 – promocja zdrowia psychicznego i zapobieganie zaburzeniom psychicznym

Cel szczegółowy 1. upowszechnienie wiedzy na temat zdrowia psychicznego, kształtowanie zachowań i stylów życia korzystnych dla zdrowia psychicznego, rozwijanie umiejętności radzenia sobie w sytuacjach zagrażających zdrowiu psychicznemu.

lp.	Zadania	Działania	Realizatorzy	Termin
-----	---------	-----------	--------------	--------

				realizacji
1	Propagowanie ochrony zdrowia psychicznego wśród mieszkańców	<ol style="list-style-type: none"> 1. rozpowszechnianie materiałów promujących zdrowie psychiczne 2. wskazanie adresów stron internetowych, zajmujących się zdrowiem psychicznym 3. prowadzenie programów profilaktycznych dla uczniów dotyczących zaburzeń odżywiania, kształtowania umiejętności radzenia sobie ze stresem, przeciwdziałania zachowaniom agresywnym 4. prowadzenie spotkań edukacyjnych z rodzicami nt. specyfiki problemów dorastania, budowania konstruktywnej komunikacji, dialogu z dziećmi 5. zorganizowanie kampanii na temat promocji zdrowia dla mieszkańców miasta – organizowanie imprez promujących zdrowy styl życia (np. letnia spartakiada dolin, „liga 6”) 6. wykłady dla społeczności lokalnej dot. higieny zdrowia psychicznego – pogadanki, prelekcje 	placówki oświaty i wychowania; MOPS; WCK; Urząd Miasta; kluby sportowe; organizacje pozarządowe; kościoły i związki wyznaniowe	2012-2015
2	Ekspozowanie w środowisku społeczności lokalnej ważnych dni dla ochrony zdrowia	Rozpowszechnienie informacji nt. ważnych dni dla ochrony zdrowia „Dzień bez papierosa”, „Dzień bez samochodu”, „Biegaj razem z nami”, „Zdrowy i sprawny”	placówki oświaty i wychowania; MOPS; WCK; kluby sportowe, organizacje pozarządowe, kościoły i związki wyznaniowe	2012-2015
3	Rozwój przedsięwzięć poprawiających jakość życia na rzecz osób starszych.	<ol style="list-style-type: none"> 1. Propagowanie idei pomocy sąsiedzkiej 2. Edukacja społeczeństwa na temat: <ul style="list-style-type: none"> - problemów i funkcjonowania osób starszych - przygotowania rodziny do pełnienia funkcji opiekuńczych nad osobami starszymi 3. Organizacja życia społeczno – kulturalnego 	placówki oświaty i wychowania; MOPS; WCK	2012-2015

Cel szczegółowy 1.2. Zapobieganie zaburzeniom psychicznym

lp.	Zadania	Działania	Realizatorzy	Termin realizacji
-----	---------	-----------	--------------	-------------------

1	Wsparcie osób w kryzysie	1. rozpowszechnienie informacji o możliwości uzyskania bezpłatnych porad psychologicznych i prawnych w MOPS 2. rozszerzenie oferty psychologicznej w MOPS; dyżury w szkołach; 3. tworzenie warsztatów edukacyjnych dla społeczności lokalnej: walka ze stresem; itp.	MOPS; organizacje pozarządowe	2012 - 2015
2	Zapobieganie szkodliwemu stosowaniu używek oraz środków zmieniających świadomość	1. organizowanie warsztatów szkoleniowych dla uczniów 2. programy profilaktyczne dot. zdrowych form wypoczynku 3. grupy psychoedukacyjne dla osób zagrożonych problemem uzależnienia	placówki oświaty i wychowania; MOPS; Miejska Komisja Rozwiązywania Problemów Alkoholowych	2012 - 2015
3	zapobiegania przemocy w rodzinie, w szkole i w środowisku lokalnym z uwzględnieniem istniejących regulacji prawnych	1. realizacja programów zapobiegania przemocy w rodzinie, w szkole i w środowisku lokalnym 2. współpraca z jednostkami prowadzącymi programy korekcyjno - edukacyjne dla sprawców przemocy w rodzinie 3. prowadzenie programów edukacyjnych we wszystkich szkołach, m.in. pt. „nie jesteś sam”; konstruktywne rozwiązywanie konfliktów	Komisariat Policji; MOPS; placówki oświatowe; ośrodek wsparcia dla osób dotkniętych przemocą w rodzinie	2012 - 2015

Cel szczegółowy 1.3. zwiększenie integracji społecznej osób z zaburzeniami psychicznymi.

lp.	Zadania	Działania	Realizatorzy	Termin realizacji
1	Stworzenie otoczenia przyjaznego osobom chorym psychicznie	1. przeprowadzenie konkursów (np. rysunkowych) w szkołach dot. tolerancji wobec osób z zaburzeniami psychicznymi 2. imprezy integracyjne różnych środowisk 3. wykłady dla społeczności dot. specyfiki chorób psychicznych	placówki oświaty i wychowania; MOPS; WCK; organizacje pozarządowe; kościoły i związki wyznaniowe	Co najmniej raz w roku
2	Integracja dzieci i młodzieży w placówkach oświatowych	1. tworzenie klas integracyjnych w szkołach 2. przedszkole integracyjne	placówki oświaty	2012 - 2015

Cel szczegółowy 1.4. organizacja systemu poradnictwa i pomocy w stanach kryzysu psychicznego.

lp.	Zadania	Działania	Realizatorzy	Termin realizacji
1.	Rozszerzenie systemu pomocy psychologiczno – pedagogicznej	1. zwiększenie oferty pomocy psychologicznej w MOPS oraz w szkołach 2. zorganizowanie wsparcia przez telefon 3. prowadzenie grup psychoedukacyjnych dla osób współuzależnionych	MOPS; Urząd Miasta,	2012 2013
2	doskonalenie punktów pomocy kryzysowej oferujących poradnictwo i pomoc w stanach kryzysu zagrażającego zdrowiu psychicznemu	1. opublikowanie w Internecie, na stronie Gminy – informacji dot. punktów, w których można uzyskać pomoc 2. współpraca specjalistów w zakresie przeciwdziałania przemocy w rodzinie oraz rozwiązywania sytuacji kryzysowych	Urząd Miasta; MOPS; Miejska Komisja Rozwiązywania Problemów Alkoholowych; placówki służby zdrowia	2012 - 2015
3	Doskonalenie działalności profilaktyczno – wspierających w zakresie interwencji kryzysowej	- podejmowanie przez służby mundurowe, pracowników socjalnych oraz pracowników służby zdrowia i oświaty działań w ramach procedury „Niebieska Karta”	Uczestnicy Programu Przeciwdziałania Przemocy w Rodzinie	2012 - 2015

Cel główny 2: zapewnienie osobom z zaburzeniami psychicznymi wielostronnej i powszechnie dostępnej opieki zdrowotnej oraz innych form opieki i pomocy niezbędnych do życia w środowisku rodzinnym i społecznym

Cel szczegółowy 2.1. upowszechnienie środowiskowego modelu psychiatrycznej opieki zdrowotnej

lp.	Zadania	Działania	Realizatorzy	Termin realizacji
1	propagowanie istniejących form pomocy dla osób chorych psychicznie	1. stworzenie punktu informacyjnego dla osób z zaburzeniami psychicznymi 2. przygotowanie i aktualizowanie ulotek i plakatów informacyjnych dot. istniejących form pomocy dla osób z zaburzeniami psychicznymi	MOPS; Urząd Miasta	2012 2013-2015

Cel szczegółowy 2.2. upowszechnienie zróżnicowanych form pomocy i oparcia społecznego.

lp.	Zadania	Działania	Realizatorzy	Termin
-----	---------	-----------	--------------	--------

				realizacji
1.	Powadzenie kampanii informacyjnych oraz edukacyjnych na temat proponowanych form pomocy dla osób w kryzysie i chorych psychicznie	Przygotowanie ulotek, plakatów, informatora dot. form pomocy dla mieszkańców Gminy Wisła Umieszczenie informacji na stronie internetowej Gminy Wisła i MOPS	Urząd Miasta; MOPS	2012

Cel szczegółowy 2.3. aktywizacja zawodowa osób z zaburzeniami psychicznymi.

lp.	Zadania	Działania	Realizatorzy	Termin realizacji
1	Kampania informacyjna skierowana do pracodawców, propagująca zatrudnienie osób z zaburzeniami psychicznymi	Rozpowszechnianie materiałów promujących i zachęcających do zatrudniania osób chorych psychicznie (umieszczenie na stronie internetowej Gminy Wisła treści promujących i zachęcających do zatrudniania osób chorych psychicznie; ulotki)	PUP; MOPS; Urząd Miasta Wisła	Min. 2 / rok
2	Poszerzenie wiedzy na temat ofert pracy dla niepełnosprawnych	1. propagowanie aktywności zawodowej osób z zaburzeniami psychicznymi wśród mieszkańców Gminy Wisła 2. rozpowszechnianie informacji o zakładach pracy chronionej (ulotki, strona internetowa Gminy)	MOPS Wisła; PUP Cieszyn; Urząd Miasta Wisła	Min. 1/rok 2012

Cel szczegółowy 2.4. skoordynowanie różnych form opieki i pomocy.

lp.	Zadania	Działania	Realizatorzy	Termin realizacji
1	Koordynowanie realizacji programu	Powołanie lokalnego zespołu koordynującego realizację Programu z zadaniami	Burmistrz Wisły	2012
2	Wzrost wiedzy społeczności lokalnej o dostępnych formach pomocy dla osób chorych psychicznie	Przygotowanie i aktualizowanie corocznie przewodnika, umieszczonego na stronie internetowej Gminy, informującego o dostępnych formach opieki zdrowotnej, pomocy społecznej i aktywizacji zawodowej dla osób z zaburzeniami psychicznymi.	Urząd Miasta; MOPS	2012 - 2015 raz w roku

Zakładane rezultaty:

- stworzenie kompleksowego i komplementarnego systemu pomocy osobom chorym psychicznie oraz ich rodzinom
- zwiększenie poziomu wiedzy mieszkańców Gminy Wiśla w zakresie zdrowia psychicznego
- kształtowanie właściwych zachowań zdrowotnych oraz stylu życia, korzystnego dla zdrowia psychicznego
- rozwinięcie i podniesienie umiejętności radzenia sobie w sytuacjach zagrażających zdrowiu psychicznemu,
- zmniejszenie negatywnych konsekwencji stresu (kryzys psychiczny, zaburzenia zachowania i emocji, konflikty, agresja)
- wzrost tolerancji wśród społeczeństwa wobec osób z zaburzeniami psychicznymi oraz zmniejszenie dyskryminacji i stygmatyzacji osób chorych psychicznie, zmniejszenie lęku przed osobami chorymi psychicznie i negatywnych stereotypów
- przeciwdziałanie przemocy w rodzinie, szkole i środowisku lokalnym
- aktywizacja instytucji, organizacji, stowarzyszeń i ludności w obszarze promocji zdrowia psychicznego
- integracja działań na rzecz poprawy i utrzymania zdrowia społeczności lokalnej

Realizatorzy programu:

- Urząd Miasta Wiśla
- Miejski Ośrodek Pomocy Społecznej w Wiśle
- Miejska Komisja Rozwiązywania Problemów Alkoholowych
- Komisariat Policji w Wiśle
- Placówki oświatowe i wychowawcze
- Placówki ochrony zdrowia
- Wiślańskie Centrum Kultury
- Powiatowy Urząd Pracy

Ewaluacja i monitoring

Partnerzy zaangażowani w realizację poszczególnych działań monitorują potrzeby oraz zmiany ilościowo – jakościowe, które będą stanowiły podstawę do dokonywania zmian w poszczególnych działaniach programu.

Podstawą ewaluacji będą: liczba przygotowanych i zrealizowanych programów i przedsięwzięć profilaktycznych, liczba osób, którym udzielono świadczeń zdrowotnych, liczba wykrytych zaburzeń, liczba osób korzystających z poszczególnych form pomocy, ilość materiałów promujących

zdrowie psychiczne oraz liczba przeprowadzonych kampanii informacyjnych.

Źródła finansowania

Źródłem finansowania zadań zawartych w Programie będą:

- środki własne Gminy Wisła uchwalone corocznie przez Radę Gminy Wisła, w ramach budżetu miasta
- środki własne realizatorów zadań,
- środki pozyskane w ramach programów ministerialnych,
- środki UE pozyskane w ramach Funduszy Europejskich,
- środki NFZ, w ramach zawartych kontraktów,
- środki pochodzące z PFRON,

5. Zakończenie

Zdrowie psychiczne jest ważnym składnikiem ludzkiego zdrowia. Szybkie zmiany społeczne i ekonomiczne w naszym kraju w znacznym stopniu wpływają na stan zdrowia ludności. Mnogość stresujących sytuacji wpływa na brak bezpieczeństwa, jest przyczyną wzrostu liczby przypadków zaburzeń psychicznych. Z drugiej strony w odczuciu społecznym często chorzy psychicznie traktowani są gorzej niż inni, przede wszystkim jeśli chodzi o prawo do pracy i zatrudnienia oraz poszanowania godności osobistej. Spotykają się w swoim życiu z brakiem zrozumienia, izolacją społeczną i stygmatyzacją, co jeszcze bardziej pogarsza samopoczucie osób, cierpiących na różne psychiczne zaburzenia. Wykluczenie społeczne utrudnia powrót do zdrowia i odzyskanie pozycji społecznej. Tym samym profilaktyka i edukacja społeczeństwa od najmłodszych lat oraz wspieranie zdrowia psychicznego dzieci i młodzieży jest długotrwałą inwestycją w zdrowe społeczeństwo. Im wyższa świadomość społeczna dotycząca chorób psychicznych, tym większa możliwość zarówno profilaktyki zdrowotnej, wczesnego wykrycia zaburzeń oraz większa możliwość stworzenia odpowiednich warunków do życia osobom, których ten problem bezpośrednio dotyczy. Umożliwienie osobom chorym psychicznie uczestnictwa w życiu społecznym, jest podstawą wszelkich działań, kierowanych do tej grupy mieszkańców gminy Wisła.

Proponowany Gminny Program Ochrony Zdrowia Psychicznego dla miasta Wisły do 2015 roku to szansa na rozwój ważnych form wsparcia psychicznego i możliwość zwrócenia uwagi na problemy osób chorych psychicznie żyjących w naszym mieście.

Załącznik do Gminnego Programu Ochrony Zdrowia Psychicznego
na lata 2011 – 2015 dla Gminy Wiśla

Podmioty z terenu powiatów: cieszyńskiego, bielskiego, rybnickiego świadczące pomoc osobom z zaburzeniami psychicznymi

I.Cieszyn

II.Skoczów

III.Rybnik

IV.Bielsko-Biała

I. Cieszyn

1. Biuro Promocji Zdrowia Starostwa Powiatowego w Cieszynie, ul. Bobrecka 29, 43-400

Cieszyn

W swojej działalności z zakresu promocji zdrowia, Biuro zajmuje się także zdrowiem psychicznym w aspekcie jego promowania. Wśród inicjatyw podejmowanych przez Biuro znajdują się m. in. różne formy edukacji (szkolenia, konferencje, seminaria), zajęcia profilaktyczno – wychowawcze, a także inne formy działań, skierowane bezpłatnie do mieszkańców powiatu, a także dofinansowanie zadań innych podmiotów, które w swojej działalności zajmują się zdrowiem psychicznym.

2. Zespół Zakładów Opieki Zdrowotnej ul. Bielska 4, 43-400 Cieszyn

W strukturze ZZOZ-u funkcjonuje Oddział Psychiatryczny oraz Oddział Dzienny Psychiatryczny, a także Poradnia Zdrowia Psychicznego.

2.1 Oddział nastawiony jest na diagnostykę i leczenie pacjentów z rozpoznaniem:

- Schizofrenii i innych zaburzeń psychotycznych,
- Zaburzeń afektywnych,
- Zaburzeń nerwicowych,
- Zaburzeń psychicznych i zaburzeń zachowania związanych z używaniem substancji psychoaktywnych,
- Zaburzeń osobowości,
- Zaburzeń organicznych z nakładającymi się psychozami i zaburzeniami zachowania Oddział funkcjonuje w oparciu o zasady społeczności terapeutycznej.

2.2 Oddział Dzienny Psychiatryczny:

Leczone są osoby z rozpoznaniem:

- ~ Schizofrenii i innych zaburzeń psychotycznych
- ~ Zaburzeń afektywnych
- ~ Zaburzeń nerwicowych
- ~ Zaburzeń osobowości i zaburzeń zachowania dorosłych

- ~ Zaburzeń zachowania i emocji rozpoczynających się zwykle w dzieciństwie i wieku młodzieńczym
- ~ Zespołów behawioralnych
- ~ Organicznych zaburzeń psychicznych

2.3 Poradnia Zdrowia Psychicznego:

Poradnia Zdrowia Psychicznego udziela świadczeń indywidualnych w zakresie psychiatrii i psychologii oraz świadczeń środowiskowych pacjentom i ich rodzinom. Do zadań Poradni Zdrowia Psychicznego należy:

- diagnostyka
- leczenie
- wczesna rehabilitacja
- diagnostyka psychologiczna
- poradnictwo psychologiczne
- psychoterapia indywidualna
- psychoedukacja
- działania profilaktyczne
- orzecznictwo
- konsultacje dla podstawowej opieki zdrowotnej
- kierowanie na badania diagnostyczne
- szkolenie personelu

3. Poradnia Psychologiczno - Pedagogiczna Pl. Wolności 6, 43-400 Cieszyn

Udzielenia pomocy

- Psychologicznej
- Pedagogicznej
- Logopedycznej
- Z zakresu doradztwa zawodowego

Zadania Poradni:

- 1) Diagnozowanie poziomu rozwoju, potrzeb i możliwości oraz zaburzeń rozwojowych i zachowań dysfunkcyjnych dzieci i młodzieży, w tym:
 - a) predyspozycji i uzdolnień,
 - b) przyczyn niepowodzeń edukacyjnych,
 - c) specyficznych trudności w uczeniu się;
- 2) Wspomaganie dzieci i młodzieży odpowiednio do ich potrzeb rozwojowych i edukacyjnych oraz możliwości psychofizycznych:
 - a) szczególnie uzdolnionych,
 - b) niepełnosprawnych, niedostosowanych społecznie lub zagrożonych niedostosowaniem społecznym,
 - c) ze specyficznymi trudnościami w uczeniu się,
 - d) z zaburzeniami komunikacji językowej,
 - e) z chorobami przewlekłymi;
- 3) Prowadzenie terapii dzieci i młodzieży, w zależności od rozpoznanych potrzeb, (zaburzenia rozwojowe, zachowania dysfunkcyjne, niepełnosprawność, niedostosowanie społeczne lub zagrożenie niedostosowaniem społecznym, oraz ich rodzin)

- 4) Pomoc dzieciom i młodzieży w wyborze kierunku kształcenia i zawodu oraz planowaniu kształcenia i kariery zawodowej oraz wspieranie nauczycieli przedszkoli, szkół i placówek w planowaniu i realizacji zadań z zakresu doradztwa edukacyjno-zawodowego;
- 5) Wspomaganie dzieci i młodzieży z trudnościami adaptacyjnymi związanymi z różnicami kulturowymi lub ze zmianą środowiska edukacyjnego, w tym związanymi z wcześniejszym kształceniem za granicą;
- 6) Pomoc rodzicom i nauczycielom w rozpoznawaniu i rozwijaniu indywidualnych możliwości, predyspozycji i uzdolnień dzieci i młodzieży;
- 7) Podejmowanie działań z zakresu profilaktyki uzależnień i innych problemów dzieci i młodzieży,
- 8) Współpraca ze szkołami i placówkami w rozpoznawaniu u uczniów specyficznych trudności w uczeniu się,
- 9) Współpraca z przedszkolami, szkołami i placówkami przy opracowywaniu i realizowaniu indywidualnych programów edukacyjno-terapeutycznych dla dzieci i młodzieży niepełnosprawnych oraz niedostosowanych społecznie w przedszkolach, szkołach i oddziałach ogólnodostępnych lub integracyjnych
- 10) Współpraca w udzielaniu i organizowaniu przez przedszkola, szkoły i placówki pomocy psychologiczno - pedagogicznej;
- 11) Wspomaganie wychowawczej i edukacyjnej funkcji rodziny;
- 12) Wspomaganie wychowawczej i edukacyjnej funkcji przedszkola, szkoły lub placówki, w tym udzielanie nauczycielom pomocy w rozwiązywaniu problemów dydaktyczno - wychowawczych;
- 13) Prowadzenie edukacji dotyczącej ochrony zdrowia psychicznego, wśród dzieci i młodzieży, rodziców i nauczycieli;
- 14) Udzielanie, we współpracy z placówkami doskonalenia nauczycieli, wsparcia merytorycznego nauczycielom, wychowawcom grup wychowawczych i specjalistom udzielającym pomocy psychologiczno - pedagogicznej w przedszkolach, szkołach i placówkach.

Poradnia wydaje orzeczenia:

1. O potrzebie kształcenia specjalnego
2. O potrzebie zajęć rewalidacyjno - wychowawczych dla dzieci z upośledzeniem umysłowym w stopniu głębokim
3. O potrzebie indywidualnego nauczania dziecka, którego stan zdrowia uniemożliwia uczestniczenie w zajęciach szkolnych
4. O potrzebie indywidualnego rocznego przygotowania przedszkolnego
5. O potrzebie wczesnego wspomagania

4. Powiatowe Centrum Pomocy Rodzinie ul. Bobrecka 29, 43-400 Cieszyn

Zadania realizowane przez PCPR :

A. Pomoc instytucjonalna:

- umieszczanie osób w domach pomocy społecznej prowadzonych przez powiat, w tym osób o profilu przewlekle psychicznie chorych, kierowanie do dziennego ośrodka wsparcia dla osób z zaburzeniami psychicznymi,
- organizacja otwartych konkursów ofert z zakresu pomocy społecznej,
- organizowanie opieki w rodzinach zastępczych i placówkach opiekuńczo-wychowawczych.

B. Powiatowy Zespół ds. Orzekania o Niepełnosprawności:

C. Biuro obsługi projektów unijnych:

D.Państwowy Fundusz Rehabilitacji Osób Niepełnosprawnych

Rehabilitacja społeczna (PCPR):

- dofinansowanie uczestnictwa w turnusach rehabilitacyjnych,
- likwidacja barier architektonicznych w komunikowaniu się i technicznych,
- program dofinansowania zaopatrzenia w sprzęt rehabilitacyjny oraz refundację zakupu sprzętu ortopedycznego i środków pomocniczych,
- dofinansowanie sportu, kultury, rekreacji i turystyki osób niepełnosprawnych,
- Warsztat Terapii Zajęciowej w Drogomyślu (WTZ)**, dla 70 uczestników, prowadzony przy Powiatowym Domu Pomocy Społecznej „Feniks” w Skoczowie.

Działalność WTZ to rehabilitacja zawodowa i społeczna osób niepełnosprawnych, która ma na celu poprawę warunków psychofizycznych, zaradności osobistej, niezależnego i aktywnego udziału w życiu społeczności lokalnej oraz możliwości podjęcia pracy zawodowej przez uczestników zajęć warsztatowych.

Rehabilitacja zawodowa (PUP):

- zwrot kosztów poniesionych przez pracodawcę na adaptację pomieszczeń zakładu pracy do potrzeb osób niepełnosprawnych,
- zwrot kosztów zatrudnienia pracownika pomagającego pracownikowi niepełnosprawnemu w pracy,
- zwrot kosztów poniesionych przez pracodawcę na szkolenia zatrudnionych osób niepełnosprawnych,
- dofinansowanie do wysokości 50 % oprocentowania kredytów bankowych zaciągniętych przez osoby niepełnosprawne na kontynuowanie działalności gospodarczej lub prowadzenie własnego lub dzierżawionego gospodarstwa rolnego,
- zwrot kosztów wyposażenia stanowiska pracy osoby niepełnosprawnej,
- środki na podjęcie działalności gospodarczej,
- finansowanie kosztów szkolenia i przekwalifikowania zawodowego,
- finansowanie wydatków na instrumenty lub usługi rynku pracy.

E. Ośrodek Wsparcia dla Osób z Zaburzeniami Psychicznymi, prowadzony przez Cieszyńskie Stowarzyszenie Ochrony Zdrowia Psychicznego „Więź” w Cieszynie.

5. Powiatowy Urząd Pracy Pl. Wolności 6, 43-400 Cieszyn

Działalność Powiatowego Urzędu Pracy w kontekście zdrowia psychicznego to przede wszystkim poradnictwo zawodowe indywidualne i grupowe oraz aktywizacja zawodowa osób z zaburzeniami psychicznymi poprzez prowadzenie usług rynku pracy z uwzględnieniem

obowiązujących standardów, w tym pośrednictwo pracy i doradztwo zawodowe oraz wykorzystywanie dostępnych instrumentów finansowych.

6. Cieszyńskie Stowarzyszenie Ochrony Zdrowia Psychicznego „Więź” ul. Bielska 4, 43-400 Cieszyn

- Samopomocowy Klub Środowiskowy
- Dzienny Ośrodek Wsparcia dla osób z zaburzeniami psychicznymi z terenu powiatu cieszyńskiego.

Głównymi celami Stowarzyszenia jest wsparcie psychospołeczne osób z zaburzeniami psychicznymi, ich rodzin, rehabilitacja oraz podejmowanie działań służących integracji społecznej, praca nad zniesieniem stygmatu z osób zagrożonych wykluczeniem społecznym.

7. Stowarzyszenie Pomocy Wzajemnej "Być Razem" ul. Ks. Janusza 3, 43-400 Cieszyn

Stowarzyszenie prowadzi:

1. Centrum Profilaktyki, Edukacji i Terapii „Kontakt” (Cieszyn, ul. Ks. Janusza 3);
2. Hostel „Przeciw Przemocy – Wyrównać Szanse” (Cieszyn, ul. Mała Łąka 17a);
3. Dom Matki i Dziecka „Słonecznik” (Cieszyn, ul. Dworkowa 8);
4. Centrum Edukacji Socjalnej, na które składają się:
 - Dział Warsztatów Treningu Pracy (Cieszyn, ul. Błogocka 30 i Kasztanowa 8)
 - Dział Pracy Socjalnej i Pomocy Psychologicznej (Cieszyn, ul. Błogocka 30)
 - Gminne Centrum Informacji Zawodowej (Cieszyn, ul. Błogocka 30)
 - Dom Wspólnoty czasowego pobytu (Cieszyn, ul. Błogocka 30)
 - Dom Wspólnoty docelowego pobytu (Cieszyn, ul. Kasztanowa 8)
 - Dom Wspólnoty docelowego pobytu (Cieszyn, ul. Frysztacka 69)
5. Centrum Wolontariatu (Cieszyn, ul. Ks. Janusza 3 i Przykopa 4);
6. Młodzieżowy Klub Środowiskowy „Graciarnia” (Cieszyn, ul. Przykopa 4)

Cele Stowarzyszenia

- tworzenie programów, ruchów i instytucji pomocy wzajemnej dla tych, którzy nie znajdują miejsca w społeczeństwie, znajdują się w krańcowych sytuacjach socjalnych, społecznych i zawodowych, w szczególności pomocy rodzinom, dyskryminowanym dzieciom, kobietom i mężczyznom, ofiarom przemocy w rodzinie, ofiarom przestępstw pospolitych, niepełnosprawnym;
- zapewnianie schronienia, posiłków i wsparcia potrzebującym;
- zapewnianie kształcenia i szkoleń tym, którzy tego potrzebują;
- wspieranie poszczególnych wspólnot mieszkańców prowadzonych przez Stowarzyszenie do momentu, w którym stają się one samodzielne i zintegrowane społecznie;
- aktywizacja lokalnego rynku pracy i przeciwdziałanie bezrobociu.

8. NZOPP Variusmed S. C. Mennicza 20, 43-400 Cieszyn

- Poradnia Zdrowia Psychicznego (dla dorosłych)
- Poradnia Leczenia Uzależnienia i Współuzależnienia od Alkoholu

Poradnie oferują następujące formy pomocy:

- konsultacje i leczenie lekarzy specjalistów psychiatrów

- konsultacje i porady psychologów, specjalistów i instruktorów terapii uzależnień
- psychoterapię indywidualną i grupową
- diagnostykę psychologiczną (testy psychologiczne)

10. Fundacja św. Elżbiety Węgierskiej w Cieszynie, ul. Katowicka 1, 43-400 Cieszyn

Fundacja św. Elżbiety Węgierskiej w Cieszynie prowadzi Centrum Medyczne Sióstr Elżbietanek. W ramach Centrum od września 2011 roku leczy się pacjentów na oddziale opiekuńczo- leczniczym oraz na oddziale opiekuńczo- leczniczym psychiatrycznym.

II. Skoczów

1. Poradnia Psychologiczno-Pedagogiczna ul. Górecka 65A, 43-430 Skoczów

PPP udziela pomocy psychologiczno-pedagogicznej dzieciom i młodzieży m. in. w zakresie diagnozy, poziomu rozwoju, potrzeb i możliwości oraz zaburzeń rozwojowych i zachowań dysfunkcyjnych, terapii w zależności od rozpoznanych potrzeb, podejmuje działania z zakresu profilaktyki uzależnień i innych problemów dzieci i młodzieży, prowadzi edukację dot. ochrony zdrowia psychicznego. Wszelkie formy pomocy udzielane są bezpłatnie.

2. Poradnia Terapii Uzależnienia od Alkoholu i Współuzależnienia Skoczów, ul. Katowicka 21

III. Rybnik

1.SPZOZ Państwowym Szpitalu dla Nerwowo i Psychicznie Chorych w Rybniku ul. Gliwicka 33

IV. Bielsko - Biała

1.Specjalistyczny Psychiatryczny Zespół Opieki Zdrowotnej Olszówka 102 Bielsko-Biała:

- Oddział Psychiatryczny (Ogólny) Bielsko-Biała ul. Olszówka 102,
- Oddział Rehabilitacji Psychiatrycznej Bielsko-Biała ul. Olszówka 102,
- Oddziały Dienne Psychiatryczne A i B (Ogólne) ul. Olszówka 102,
- Oddział Dzienny Psychiatryczny Rehabilitacyjny Bielsko-Biała ul. Olszówka 102,
- Oddział Dzienny Zaburzeń Nerwicowych Bielsko-Biała ul. Olszówka 102,
- Oddział Dzienny Psychiatryczny dla Dzieci i Młodzieży – Reja
- Ośrodek Rehabilitacyjny dla Uzależnionych od Substancji Psychoaktywnych Bielsko-Biała ul. Kaszyska 35,
- Poradnia Zdrowia Psychicznego Bielsko-Biała ul. Olszówka 102,
- Poradnia Zdrowia Psychicznego Bielsko-Biała ul. Mostowa 1,
- Specjalistyczny Psychiatryczny Zespół Opieki Zdrowotnej Bielsko-Biała ul. Mostowa 1
- Poradnia Terapii Uzależnienia od Alkoholu i Współuzależnienia Bielsko-Biała ul. Mostowa 1,
- Poradnia Zdrowia Psychicznego dla Dzieci i Młodzieży Bielsko - Biała ul. Reja 15,
- Poradnia Leczenia Nerwic Bielsko-Biała ul. Olszówka 102,
- Warsztaty Terapii Zajęciowej "Dworek" Bielsko-Biała ul. Olszówka 102,

**UCHWAŁA NR XX/302/2012
RADY MIASTA WISŁY**

z dnia 27 września 2012 r.

w sprawie przyjęcia sprawozdania z realizacji „Programu przeciwdziałania przemocy w rodzinie oraz ochrony ofiar przemocy w rodzinie na lata 2011-2015” za rok 2011.

Na podstawie art.18 ust.2 pkt 15 ustawy z dnia 8 marca 1990 roku o samorządzie gminnym (tekst jednolity Dz. U. Nr 142 poz. 1591 z 2001 roku wraz z późn. zm.) oraz art. 6 ust. 2 pkt 1 ustawy z dnia 29 lipca 2005 roku o przeciwdziałaniu przemocy w rodzinie (Dz. U. Nr 180 poz. 1493 z 2005 r. z późn. zm.).

**Rada Miasta Wisły,
uchwała co następuje:**

§ 1.

Przyjąć sprawozdanie z realizacji „Programu przeciwdziałania przemocy w rodzinie oraz ochrony ofiar przemocy w rodzinie na lata 2011-2015” za rok 2011, stanowiący załącznik do niniejszej uchwały.

§ 2.

Wykonanie uchwały powierza się Burmistrzowi Miasta Wisła.

§ 3.

Uchwała wchodzi w życie z dniem podjęcia.

Przewodniczący Rady Miasta
Wisły

Janusz Podźorski

**SPRAWOZDANIE Z REALIZACJI
„PROGRAMU PRZECIWDZIAŁANIA PRZEMOCY W RODZINIE ORAZ
OCHRONY OFIAR PRZEMOCY W RODZINIE NA LATA 2011-2015”
przyjętego Uchwałą Nr V / 57/2011 Rady Miasta z dnia 30 marca 2011r.
za rok 2011**

Program przeciwdziałania przemocy w rodzinie zakłada kompleksową pomoc zarówno dla ofiar jak i sprawców przemocy przy udziale i współpracy służb, instytucji i organizacji pozarządowych.

Realizacja poszczególnych celów Gminnego Programu Przeciwdziałania Przemocy w Rodzinie oraz Ochrony Ofiar Przemocy w Rodzinie w Gminie Wisła przedstawia się następująco.

CEL I: PODNIESIENIE ŚWIADOMOŚCI SPOŁECZNEJ NA TEMAT ZJAWISKA PRZEMOCY W RODZINIE

Miejski Ośrodek Pomocy Społecznej w Wiśle sporządził roczne sprawozdanie z działalności Miejskiego Zespołu Interdyscyplinarnego w zakresie przeciwdziałania przemocy w rodzinie i przedłożył go Burmistrzowi Miasta dnia 4 stycznia bieżącego roku

W ramach zadania, dotyczącego działań edukacyjnych, profilaktycznych skierowanych do różnych grup wiekowych wiślańskiej społeczności:

Rozpowszechniono informacje o instytucjach, osobach i możliwościach udzielania pomocy m.in. na gazetkach szkolnych, stronach internetowych szkół, tablicach ogłoszeń. Realizatorzy programu w zależności od potrzeb, na bieżąco udzielali informacji w zakresie przeciwdziałania przemocy w rodzinie oraz ochrony ofiar przemocy w rodzinie.

Realizowano programy dotyczące problemów przemocy:

- Warsztaty na temat „Bez krzyku i złości mamy więcej radości” (Szkoła Podstawowa nr 3);
- Szkoła bez przemocy, „Jak przeciwdziałać agresji”, „Warto być dobrym”, „Znajdź właściwe rozwiązanie”, „Wiem, gdzie szukać pomocy”, „Numery alarmowe” (Szkoła Podstawowa nr 2);
- Dzień bez przemocy „Kibicuję Fair Play”, Konkurs przeciwdziałania agresji i przemocy dla grup od IV-VI (Szkoła Podstawowa nr 5).

Promowano zachowania wolne od przemocy poprzez:

- podejmowanie działań zmierzających do uświadamiania dzieciom zagrożeń płynących z niewłaściwego użytkowania technologii informacyjnych i multimedialnych, (Szkoła Podstawowa nr 3);
- prowadzenie zajęć „Uczymy się bezpiecznych zachowań”, „Jak pomagać i jak się bronić”, „O radzeniu sobie z emocjami”, „Gdzie mieszka moja złość i jak ją ujarzmić” (Szkoła Podstawowa nr 2);

- wzmocnianie świadomości praw dziecka;
- kształtowanie umiejętności konstruktywnego i bezpiecznego spędzania czasu wolnego poprzez organizowanie zajęć pozalekcyjnych (kółka zainteresowań, wycieczki, zajęcia sportowe – Szkoła Podstawowa nr 3); zajęcia fotograficzne, muzyczne(chór szkolny) plastyczne, szachowe, informatyczne, ekologiczne, robótki ręczne, pikniki szkolne, rajdy szkolne (Szkoła Podstawowa nr 2);
- przedłużenie pracy świetlic szkolnych. Świetlice są dodatkową ofertą zagospodarowania wolnego czasu dzieciom i młodzieży zwłaszcza funkcjonującym w rodzinach patologicznych. W sumie przeprowadzono 691 zajęć, w których uczestniczyło 933 osoby (dane z MZEAS);
- możliwość sprawdzenia swoich wiadomości i umiejętności dzięki uczestnictwu w konkursach szkolnych, miejskich, powiatowych.
- udział w imprezach o charakterze środowiskowym - Miejski Ośrodek Pomocy Społecznej zorganizował 8 spotkań – imprez, których celem było między innymi zintegrowanie mieszkańców miasta, zachęcanie do alternatywnych form spędzania wolnego czasu.
- uczestniczenie w rozgrywkach Ligi „6” o Puchar Burmistrza Miasta Wisły. Zespół Informacyjno – Konsultacyjny ds. Pomocy Rodzinie, działający przy Miejskim Ośrodku Pomocy Społecznej, prowadził dwa razy w tygodniu rozgrywki piłki nożnej „Ligę 6”. W okresie od kwietnia do lipca oraz od września do listopada rozegrano łącznie 164 mecze.

Prowadzono działalność edukacyjną służącą wzmocnieniu opiekuńczych i wychowawczych kompetencji rodziców poprzez:

- indywidualne rozmowy z rodzicami;
- porady ułatwiające rozwiązywanie trudności wychowawczych w rodzinach i w życiu szkolnym (Szkoła Podstawowa nr 3);
- pedagogizacja rodziców na temat „Alternatywnych sposobów spędzania czasu wolnego przez dzieci” (Szkoła Podstawowa nr 4);
- spotkania rodziców w szkołach z przedstawicielami policji, Poradni Psychologiczno-Pedagogicznej oraz pielęgniarką szkolną, informatykiem, psychologiem z którymi podejmowano tematykę dopalaczy, przeciwdziałania narkomanii, znaczenia granic i wymagań dla poczucia bezpieczeństwa dziecka.

CEL II: USPRAWNIENIE PRZEPIYU INFORMACJI POMIĘDZY INSTYTUCJAMI ZAJMUJĄCYMI SIĘ PROBLEMEM PRZEMOCY W RODZINIE ORAZ ZWIĘKSZENIE PROFESJONALIZMU OSÓB UPRAWNIONYCH DO PRZECIWDZIAŁANIA PRZEMOCY W RODZINIE

Realizując zadanie dotyczące podniesienia kompetencji zawodowych pracowników instytucji, placówek oświatowych, ochrony zdrowia, organizacji pozarządowych zajmujących się przeciwdziałaniem przemocy w rodzinie powołano 18 – osobowy Miejski Zespół Interdyscyplinarny Zarządzeniem Burmistrza Miasta Wisły Nr. Or. 0152-150/10 z dnia 3 grudnia 2010 roku. W skład Zespołu wchodzi przedstawiciele: Ośrodka Pomocy Społecznej, Miejskiej Komisji Rozwiązywania Problemów Alkoholowych, Sądu Rejonowego w Cieszynie, Niepublicznego Zakładu Opieki Zdrowotnej „Salus” i „Dziechcinka”, Komisariat Policji w Wiśle, Chrześcijańskiej Fundacji „Elim”, pedagogzy szkolni z Zespołu Szkół nr 1, Szkoły Podstawowej nr 2, Szkoły Podstawowej nr 3, Szkoły Podstawowej nr 4 i Szkoły

Podstawowej nr 5, Liceum Ogólnokształcącego, Zespołu Szkół Gastronomiczno-Hotelarskich w Wiśle

Organizowano interdyscyplinarne szkolenia dla przedstawicieli instytucji zaangażowanych w zapobieganie i zwalczanie przemocy w rodzinie.

- „Szkolenie z zakresu ustawy z dnia 29.07.2005 o przeciwdziałaniu przemocy w rodzinie i działań zespołu w tym zakresie” (01.06.2011). Objęto szkoleniem 20 osób.

- „Szkolenie z zakresu procedury Niebieskiej Karty” (07.12.2011). 24 uczestników otrzymało certyfikat po ukończeniu szkolenia.

Otrzymane w trakcie szkolenia materiały wykorzystano do pracy w jednostkach organizacyjnych reprezentowanych przez członków zespołu.

Placówki oświatowe zorganizowały szkolenia dla osób pracujących z ofiarami i sprawcami przemocy:

- procedury zakładania Niebieskiej Karty oraz rozpoznawania symptomów przemocy w rodzinie, praca z ofiarą przemocy (Szkoła Podstawowa nr 5)

- „Niebieska Karta – obowiązki pracowników oświaty w związku z przemocą w rodzinie”(Zespół Szkół Gastronomiczno-Hotelarskich)

- zapoznano członków Rady Pedagogicznej z obowiązującymi przepisami, regulującymi obowiązki pracowników oświaty w zakresie przeciwdziałania przemocy w rodzinie, a także zobligowano ich do podejmowania odpowiednich działań w przypadku podejrzeń występowania problemu przemocy w rodzinie. (Liceum Ogólnokształcące)

W roku 2011 Miejski Zespół Interdyscyplinarny spotkał się czterokrotnie.

Pierwsze posiedzenie Zespołu było spotkaniem organizacyjnym na którym wybrano przewodniczącego i zastępcę przewodniczącego zespołu. Na drugim posiedzeniu sporządzono i omówiono wykaz instytucji realizujących zadania z zakresu ustawy obejmujący ich adresy i numery telefonów, który wraz z obowiązującymi drukami zaświadczeń lekarskich przekazano członkom zespołu. Na kolejnym posiedzeniu zespołu jego członkowie mieli możliwość zapoznania się z działalnością wszystkich jednostek realizujących zadania z zakresu przemocy. Na czwartym posiedzeniu Zespołu omówiono zasady współpracy służb, instytucji i organizacji pozarządowych.

Założono dwie Niebieskie Karty. Do Prokuratury Rejonowej w Cieszynie skierowano jedno zawiadomienie o podejrzeniu popełnienia przestępstwa.

Powołano dwie grupy robocze. Do każdej z grup oddelegowano 4 osoby.

Spotkanie pierwszej z grup odbyło się dnia 29.12.2011. Opracowano indywidualny plan pracy z rodziną, wypisano część C Niebieskiej Karty, zdecydowano o skierowaniu sprawy przemocy do Miejskiej Komisji Rozwiązywania Problemów Alkoholowych.

Posiedzenie drugiej grupy roboczej odbyło się w styczniu 2012r.

CEL III: ZAPEWNIENIE KOMPLEKSOWEJ POMOCY OFIAROM PRZEMOCY

Udzielono pomocy i wsparcia osobom doznającym przemocy.

Osoby doświadczające przemocy miały możliwość skorzystania z poradnictwa prawnego, psychologicznego, socjalnego. Z pomocy psychologa skorzystało 12 osób dotkniętych przemocą. W ramach procedur "Niebieskiej Karty" 2 osobom udzielono poradnictwa socjalnego. Specjalistyczna pomoc, udzielana była nieodpłatnie, nie wymagała skierowania i świadczona była bez względu na dochód.

Jedna z rodzin dotkniętych przemocą miała również możliwość uczestniczenia w spotkaniach grupy wsparcia organizowanych na terenie gminy Wisła oraz w Czechowicach-Dziedzicach. Chrześcijańska Fundacja „Elim” objęła ofiary dotknięte przemocą wsparciem: zapewniła im dojazd na spotkanie, przekazała odpowiednią literaturę oraz zobowiązała się do monitorowania sytuacji rodziny.

Rodziny dotknięte przemocą zostały objęte pomocą w postaci świadczeń z pomocy społecznej. Przyznano świadczenia w formie:

- specjalnego zasiłku celowego,
- zasiłku celowego w ramach programu „Pomoc państwa w zakresie dożywiania”,
- usług opiekuńczych w miejscu zamieszkania,
- praca socjalna,
- interwencja kryzysowa,
- poradnictwo specjalistyczne.

CEL IV: ZWIĘKSZENIE SKUTECZNOŚCI DZIAŁAŃ KOREKCYJNO-EDUKACYJNYCH WOBEC SPRAWCÓW PRZEMOCY

Podjmowano działania interwencyjne wobec sprawców przemocy:

- podjęto rozmowy ze sprawcami przemocy i zaproponowano udział w grupie wsparcia prowadzonej ze sprawcami przemocy przy Stowarzyszeniu „Być Razem” w ramach realizacji zadań powiatu,
- sprawców przemocy skierowano do Miejskiej Komisji Rozwiązywania Problemów Alkoholowych, gdzie podjęto odpowiednie działania,
- Fundacja „Elim” objęła swoim działaniem sprawcę przemocy kierując go na spotkanie grupy wsparcia. W 2011 roku uczestniczył raz w spotkaniu.

**UCHWAŁA NR XX/303/2012
RADY MIASTA WISŁY**

z dnia 27 września 2012 r.

**w sprawie: zmiany uchwały nr XLIV/548/2010 Rady Miasta Wisły z dnia 29 kwietnia 2010 r. w sprawie
ustalenia wysokości dziennych stawek opłaty targowej, określenia inkasentów, określenia wysokości
wynagrodzenia za inkaso oraz zwolnień w opłacie**

Na podstawie art. 18 ust. 2 pkt 8, art. 40 ust. 1 i 3 ustawy z dnia 8 marca 1990r. o samorządzie gminnym (t.j. Dz.U. z 2001r. Nr 142, poz.1591 z późn. zm.) w związku z art. 15, art. 19 pkt 2 ustawy z dnia 12 stycznia 1991r. o podatkach i opłatach lokalnych (t.j. Dz.U. z 2010r. Nr 95 poz. 613 z późn. zm.), art. 47 § 4a ustawy z dnia 29 sierpnia 1997r. Ordynacja podatkowa (t.j. Dz. U z 2005 r. Nr 8, poz. 60 z późn. zm.), mając na uwadze art.4 ust.1 ustawy z dnia 20 lipca 2000r. o ogłaszaniu aktów normatywnych i niektórych innych aktów prawnych (Dz.U. Nr 62, poz. 718 z późn. zm.)

Rada Miasta Wisły

uchwała, co następuje:

§ 1.

Dokonać następujących zmian w uchwale nr XLIV/548/2010 Rady Miasta Wisły z dnia 29 kwietnia 2010 r. w sprawie ustalenia wysokości dziennych stawek opłaty targowej, określenia inkasentów, określenia wysokości wynagrodzenia za inkaso oraz zwolnień w opłacie:

1) Dodać ust. 2 w §5 o treści:

„2. Dopuszcza się na Placu Hoffa całoroczną sprzedaż wyrobów twórczości ludowej wskazanych w załączniku nr 1.”;

2) Uchylić dotychczasowe brzmienie ust. 4 w §13 i nadać nowe o treści:

„4. Z zastrzeżeniem ust. 4a ustala się dla inkasenta opłaty targowej określonego w ust. 3 wynagrodzenie prowizyjne:

1) w miesiącach kwiecień, maj, czerwiec, lipiec, sierpień, wrzesień: w wysokości 3% od zainkasowanej kwoty,

2) w miesiącach nie wskazanych w pkt 1: w wysokości 50% od zainkasowanej kwoty.”;

3) Dodać ust. 4a w §13 o treści:

„4a. Jeżeli łączne wynagrodzenie prowizyjne inkasenta opłaty targowej określonego w ust. 3 za okres od stycznia do grudnia roku budżetowego jest niższe od 5% zainkasowanej przez niego w tym okresie kwoty, wypłaca się mu wyrównanie do 5% zainkasowanej przez niego w tym okresie kwoty.”.

§ 2.

Pozostawić bez zmian pozostałe ustalenia uchwały nr XLIV/548/2010 Rady Miasta Wisły z dnia 29 kwietnia 2010 r. w sprawie ustalenia wysokości dziennych stawek opłaty targowej, określenia inkasentów, określenia wysokości wynagrodzenia za inkaso oraz zwolnień w opłacie.

§ 3.

Powierzyć wykonanie uchwały Burmistrzowi Miasta Wisły.

§ 4.

Uchwała podlega publikacji w Dzienniku Urzędowym Województwa Śląskiego, Biuletynie Informacji Publicznej Gminy Wisła oraz na tablicy ogłoszeń w Urzędzie Miejskim.

§ 5.

Uchwała wchodzi w życie po upływie 14 dni od daty ogłoszenia w Dzienniku Urzędowym Województwa Śląskiego.

Przewodniczący Rady Miasta
Wisły

Janusz Podzorski

**UCHWAŁA NR XX/304/2012
RADY MIASTA WISŁY**

z dnia 27 września 2012 r.

w sprawie zmiany uchwały nr XI/146/2011 Rady Miasta Wisła z dnia 27 października 2011 r. w sprawie określenia wysokości dziennych stawek opłaty miejscowej, zarządzenia poboru opłaty miejscowej w drodze inkasa oraz określenia inkasentów i wysokości wynagrodzenia za inkaso w opłacie miejscowej

Na podstawie art. 18 ust. 2 pkt 8, art. 40 ust. 1 ustawy z dnia 8 marca 1990r. o samorządzie gminnym (tekst jednolity: Dz. U. 2001 r. Nr 142, poz.1591, z późn. zm.), art. 19 pkt 2 ustawy z dnia 12 stycznia 1991r. o podatkach i opłatach lokalnych (tekst jednolity: Dz. U. 2010 r. Nr 95 poz. 613, z późn. zm.), art.47 § 4a ustawy z dnia 29 sierpnia 1997r. - Ordynacja podatkowa (tekst jednolity: Dz. U. 2005 r. Nr 8 poz. 60, z późn. zmianami)

**Rada Miasta Wisły
uchwala, co następuje:**

§ 1.

Wprowadzić następujące zmiany w uchwale nr XI/146/2011 Rady Miasta Wisły z dnia 27 października 2011r. w sprawie określenia wysokości dziennych stawek opłaty miejscowej, zarządzenia poboru opłaty miejscowej w drodze inkasa oraz określenia inkasentów i wysokości wynagrodzenia za inkaso w opłacie miejscowej:

1. dodać inkasenta opłaty miejscowej od osób fizycznych przebywających dłużej niż dobę w celach wypoczynkowych, szkoleniowych lub turystycznych na terenie Miasta Wisły,

1) pod pozycją nr 52: "Pani KUŚ Renata - dla obiektu Ośrodek Wypoczynkowo-Szkoleniowy "ZIMOWIT" w Wiśle (wpis do prowadzonej przez Burmistrza Miasta Wisły ewidencji obiektów hotelarskich pod numerem 324)".

§ 2.

Pozostawić bez zmian pozostałe ustalenia uchwały nr XI/146/2011 Rady Miasta Wisła z dnia 27 października 2011r. w sprawie określenia wysokości dziennych stawek opłaty miejscowej, zarządzenia poboru opłaty miejscowej w drodze inkasa oraz określenia inkasentów i wysokości wynagrodzenia za inkaso w opłacie miejscowej.

§ 3.

Powierzyć wykonanie uchwały Burmistrzowi Miasta Wisły.

§ 4.

Uchwała podlega publikacji w Dzienniku Urzędowym Województwa Śląskiego, Biuletynie Informacji Publicznej oraz na tablicy ogłoszeń w Urzędzie Miejskim.

§ 5.

Uchwała wchodzi w życie po upływie 14 dni od daty ogłoszenia w Dzienniku Urzędowym Województwa Śląskiego.

Przewodniczący Rady Miasta
Wisły

Janusz Podzorski

**UCHWAŁA NR XX/305/2012
RADY MIASTA WISŁY**

z dnia 27 września 2012 r.

w sprawie udzielenia odpowiedzi na wniosek Pani Anny Urbańczyk w sprawie wykupu działki należącej do drogi osiedlowej

Na podstawie art. 18 ust. 1 ustawy z dnia 8 marca 1990 r. o samorządzie gminnym /tekst jednolity Dz. U. z 2001r. Nr 142 poz. 1591 ze zmianami/, art. 243 ustawy z dnia 14 czerwca 1960 roku – Kodeks postępowania administracyjnego /tj. Dz. U. z 2000 roku, nr 98 poz. 1071 ze zmianami/,

**Rada Miasta Wisły,
uchwala co następuje:**

§ 1. Rada Miasta Wisły uznaje się za niewłaściwą do rozpatrzenia wniosku Pani Anny Urbańczyk w sprawie wykupu działki należącej do drogi osiedlowej i przekazuje go według właściwości Burmistrzowi Miasta Wisły do rozpatrzenia.

§ 2. Zobowiązuje się Przewodniczącego Rady Miasta do przekazania wniosku i zawiadomienia wnioskodawcy o jego przekazaniu.

§ 3. Wykonanie uchwały powierza się Przewodniczącemu Rady Miasta.

§ 4. Uchwała wchodzi w życie z dniem podjęcia.

Przewodniczący Rady Miasta
Wisły

Janusz Podżorski

**UCHWAŁA NR XX/306/2012
RADY MIASTA WISŁY**

z dnia 27 września 2012 r.

w sprawie udzielenia odpowiedzi na wniosek Pana Józefa Wojtyczki w sprawie remontu mostu w Kopydle

Na podstawie art. 18 ust. 1 ustawy z dnia 8 marca 1990 r. o samorządzie gminnym /tekst jednolity Dz. U. z 2001r. Nr 142 poz. 1591 ze zmianami/, art. 243 ustawy z dnia 14 czerwca 1960 roku – Kodeks postępowania administracyjnego /tj. Dz. U. z 2000 roku, nr 98 poz. 1071 ze zmianami/,

**Rada Miasta Wisły,
uchwala co następuje:**

§ 1. Rada Miasta Wisły uznaje się za niewłaściwą do rozpatrzenia wniosku Pana Józefa Wojtyczki w sprawie remontu mostu w Kopydle i przekazuje go według właściwości Burmistrzowi Miasta Wisły do rozpatrzenia.

§ 2. Zobowiązuje się Przewodniczącego Rady Miasta do przekazania wniosku i zawiadomienia wnioskodawcy o jego przekazaniu.

§ 3. Wykonanie uchwały powierza się Przewodniczącemu Rady Miasta.

§ 4. Uchwała wchodzi w życie z dniem podjęcia.

Przewodniczący Rady Miasta
Wisły

Janusz Podzorski

**UCHWAŁA NR XX/307/2012
RADY MIASTA WISŁY**

z dnia 27 września 2012 r.

**w sprawie udzielenia odpowiedzi na wniosek Przedsiębiorstwa Zarządzania i Obrotu Nieruchomościami
ZAPON Sp. z o.o.**

Na podstawie art. 242 § 1 oraz 244 § 2 ustawy z dnia 14 czerwca 1960 roku Kodeks Postępowania Administracyjnego (tekst jednolity Dz.U. Nr 98 poz. 1071 z 2000 r. z późniejszymi zmianami)

**Rada Miasta Wisły,
uchwała co następuje :**

- § 1. Udzielić odpowiedzi na wniosek Przedsiębiorstwa Zarządzania i Obrotu Nieruchomościami ZAPON Sp. z o.o w treści stanowiącej załącznik do niniejszej uchwały.
- § 2. Wykonanie uchwały powierza się Przewodniczącemu Rady Miasta Wisły.
- § 3. Uchwała wchodzi w życie z dniem podjęcia.

Przewodniczący Rady Miasta
Wisły

Janusz Podzorski

Załącznik Nr 1 do Uchwały Nr XX/307/2012

Rady Miasta Wisły

z dnia 27 września 2012 r.

OR. RM.0005.20.2012

Przedsiębiorstwo Zarządzania i Obrotu Nieruchomościami ZAPON Sp. z o.o

Odpowiadając na złożony wniosek w sprawie zaliczenia drogi dojazdowej do „Osiedla Belweder” do kategorii dróg publicznych Rada Miasta Wisły informuje, że nie wyraża zgody na zaliczenie wyżej wymienionego odcinka drogi do kategorii dróg publicznych gminnych.

Wnioskowany odcinek tylko w części stanowi własność Gminy Wisła, nie posiada on bezpośredniego połączenia z drogą publiczną – ul. Wyzwolenia, ponadto nie ma znaczenia lokalnego, jest wykorzystywany głównie przez mieszkańców „osiedla”.

Nie spełnia również warunków jakim powinny odpowiadać drogi publiczne, określonych w rozporządzeniu Ministra Transportu i Gospodarki Morskiej z dnia 2 marca 1999 roku (Dz.U. 1999 r. Nr 43, poz.430) w sprawie warunków technicznych, jakim powinny odpowiadać drogi publiczne i ich usytuowanie.

W związku z powyższym brak jest uzasadnienia do zaliczenia przedmiotowego odcinka drogi do kategorii dróg publicznych.

Tomasz Bujok

Wisła, dnia 27 września 2012 roku

Sz.P.Jan Poloczek
Burmistrz Miasta Wisły

INTERPELACJA

Dotyczy: Oświetlenia na ul. Kasztanowej

Z uwagi na fakt, że aktualnie brak możliwości budowy sieci oświetlenia na ul. Kasztanowej ponownie proszę o rozważenie możliwości zainstalowania lampy oświetleniowej podłączonej do sieci budynku stanowiącego własność miasta zlokalizowanego na tej ulicy z możliwością podłączenia jej do podlicznika i odrębnego rozliczania kosztów w ramach oświetlenia miasta, lub skorzystania z innej formy oświetlenia. Ulica ta jest częścią bardzo atrakcyjnego i często wykorzystywanego przez pieszych traktu spacerowego od ul. Głębce poprzez ul. Kasztanową, Spacerową do centrum miasta lub na Nową Osadę. Jesienią i zimą kiedy wcześniej zapada zmrok jest bardzo dużym utrudnieniem nie tylko dla mieszkańców tej części miasta. Składam kolejną już w tej sprawie interpelację w tej kadencji Rady Miasta Wisły i ponownie proszę o jej realizację.



Tomasz Bujok

Wisła, dnia 27 września 2012 roku

Sz.P. Jan Poloczek
Burmistrz Miasta Wisły

INTERPELACJA

Dotyczy : remontu drogi wojewódzkiej

Na sesji oraz wiosennych posiedzeniach komisji Rady Miasta Wisły w odpowiedzi na zapytania radnych informowano o dalszym prowadzeniu rozmów i postępowania w sprawie konieczności przeprowadzenia remontu drogi wojewódzkiej Nr 941 na odcinku od Szkoły Podstawowej w Wiśle Głębcach do skrzyżowania z ul. Klonową. Nowa nawierzchnia drogi miała być realizowana w tym samym czasie co pozostałe odcinki. Z uwagi na kwestie własnościowe prac remontowych wtedy nie rozpoczęto. Remont tego odcinka drogi jest konieczny. Proszę też o informację jakie dotychczas Burmistrz Miasta podjął działania w celu przyspieszenia realizacji tego zadania i jakie w ich wyniku podjęto decyzje w tej sprawie.



GRAŻYNA PRUSKA

WISŁA, 27.09.2012


RADNA MIASTA WISŁY

PRZEWODNICZĄCY RADY MIASTA WISŁY

ZWRACAM SIĘ Z UPRZEJMA, PROŚBĄ O WYREMONTOWANIE
ODCINKA DROGI DZIEHCINKA WZDŁUŻ POTOKU DZIEHCINKA
~~PRZESIADUJĄCEGO~~ Z POSESJAMI 3-8.
DROGA, CHODNIK DLA PIESZYCH I BAWUSTRADA
ODPIELAJĄCA CIĄG PIESZY OD POTOKU SĄ W FATALNYM
STANIE TECHNICZNYM. OBNIŻENIE POZIOMU JEZDNI,
ZAPADNIĘTY I POŁAMANY CHODNIK, PRZERWANA
I WYKAMANA BAWUSTRADA ZAGRAŻAJĄ BEZPIECZEŃSTWU
POJAZDÓW I PIESZYCH, ZWŁASZCZA DZIECI
DOCHODZĄCYCH DO SZKOŁY, OSÓB STARSZYCH, WĘDRUJĄCYCH
TURYSTÓW ORAZ MATEK PROWADZĄCYCH WÓZKI
Z MAŁYMI DZIEĆMI.
SITUACJĘ, POGORSZYŁY PRACE ZWIĄZANE Z PRACAMI
PRZEPROWADZENIA LINII KANAŁIZACJI POD DNEM
POTOKU DZIEHCINKA.

Z POŻĄDANIEM

GRAŻYNA PRUSKA




INTERPELACJA

Mieszkańcy Malinki zwracają uwagę na niebezpieczne zapadnięcie drogi wojewódzkiej po budowie kanalizacji. W porze jesiennej i zimowej stwarza to szczególne zagrożenie, gdyż jest to na łuku drogi. Proszę o interwencję w tej sprawie. Ponadto od 2 lat zabiegam o udrożnienie kratek odwadniających tą samą drogę na odcinku Malinka Spółdzielnia do Malinka Pieczki – jak na razie bezskutecznie. Proszę jeszcze raz o zajęcie się tą sprawą.

Dziękuję

Radny Jan szalbot



Wista, 27.09.2012r

JOANNA PRACZEK-SRODNIAK

~~RADNA MIASTA WISŁY~~
URZĄD MIEJSKI W WISŁE
BIURO PODAWCZE
2012-09-27
Ilość załączników
podpis Do

Załącznik nr 32
do Protokołu nr XX/12
Rady Miasta Wisły
z dnia 27.09.2012

Burmistrza Miasta Wisły

Zwracam się z uprzejmą prośbą by z miarą
możliwością zarezerwować w budżecie przyszłorocznym
odpowiednie środki na płyty drogowe przy ul. Piłsudskiego
po stronie parzystej (nr 32, 32A, 34, 36) oraz na
drogę dojazdową do drożki Sylwia przy Al. Kł. Burche.

Z poważaniem

Joanna Praczek-Srodniake

URZĘDNIK MIASTA WISŁY
43-400 Wisła, Plac B. Hoffa 3
RGŚ. 0003.8.2012.EP

Załącznik nr³³.....
do Protokołu nr ..XX/12.....
Rady Miasta Wisły
z dnia ...27.09.2012.....
Wisła, dnia 8 lipca 2012r.

Pani Ewa Sitkiewicz
Radna Miasta Wisły

W związku z wnioskiem złożonym na sesji Rady Miasta Wisły w dniu 30 maja 2012r. dotyczącego Potoku Kieczyrowskiego informuję, że wystąpiono z pismem do Regionalnego Zarządu Gospodarki Wodnej w Gliwicach w/w sprawie. W załączeniu kopia pisma do RZGW oraz otrzymana odpowiedź.



Otrzymują:

1. Adresat
2. RGŚ a/a

Załączniki:

1. Pismo do RZGW numer RGŚ.033.12.2012.PJ
2. Pismo od RZGW numer NZM/Włdop216-2012/10514

Regionalny Zarząd Gospodarki Wodnej
ul. Sienkiewicza 2, 44-100 Gliwice

dotyczy: uszkodzonych brzegów potoku Kiczerowskiego w Wiśle.

Nawiązując do prowadzonej dotychczas korespondencji w sprawie usuwania skutków powodzi, uprzejmie informuję, że nadal stan wielu wiślańskich potoków budzi poważne obawy. Stwarzają one ogromne zagrożenie dla zlokalizowanych w pobliżu nich nieruchomości. Niejednokrotnie przedmiotem interwencji zarówno mieszkańców jak i Radnych Rady Miasta Wisły były uszkodzenia w obrębie potoku Kiczerowskiego.


Mając na względzie powyższą pilną potrzebę usunięcia skutków powodzi zwracam się z prośbą o przekazanie środków finansowych na zabezpieczenie obszarów objętych ryzykiem podmycia. Ponieważ zlikwidowanie zagrożenia leży w naszym wspólnym interesie, deklaruje chęć udziału w przygotowaniu i przeprowadzeniu inwestycji polegającej na wyeliminowaniu szkód powodziowych. Na szczególną uwagę i niezwłoczny tryb załatwienia zasługuje likwidacja skutków powodzi na potoku Kiczerowskim (na odcinkach o łącznej długości ok. 150 m w odległości 0+000-0+210 m od skrzyżowania z ul. Jawornik). Proponowany zakres prac w zagrożonym rejonie obejmuje m.in. usunięcie naniesionego materiału kamiennego w korycie, zabezpieczenie brzegów od strony budynków mieszkalnych kosztami siatkowo-kamiennymi oraz zabezpieczenie brzegów potoku od strony drogi przed dalszym podmywaniem poprzez wykonanie muru oporowego lub wbudowanie płyt żelbetowych oraz remont jednego progu zwalniającego przepływ.

Ponieważ miejsca objęte podwyższonym ryzykiem zalania oraz podmycia należy jak najszybciej zabezpieczyć, wyrażam nadzieję, że powyższa argumentacja spotka się z Państwa zrozumieniem i w konsekwencji udzieleniem stosownej pomocy zmierzającej do likwidacji zagrożenia.

Ponadto zwracam się z prośbą o informację dotyczącą formy i terminu udzielenia ewentualnego wsparcia, jednocześnie deklarując chęć kompleksowego przeprowadzenia inwestycji w przypadku przekazania przez Państwa środków finansowych.

Załącznik:

1. mapka z zaznaczonym potokiem.

Burmistrz Miasta

mgr Jan Poloczek

Otrzymują:

1. adresat,
2. referat Gospodarki Komunalnej,
3. aa.

WYSŁA.NC.
dnia 2012-06-04
pośpis *du*

Za Zarządca i Dyrektora
odbiuro

REGIONALNY ZARZĄD GOSPODARKI WODNEJ w GLIWICACH

ul. Sienkiewicza 2, 44-100 GLIWICE

tel. centrala i sekretariat (32) 446 49 80, fax (32) 446 49 81

Region: 379211012

e-mail: dyrekcja@gliwice.rzg.gov.pl

NIP: 611 22-04 006

Informacje: www.gliwice.rzg.gov.pl

Gliwice, 21.06.2012 r.

Jednostki terenowe:

Zarząd Zlewni Małej
Wisły w Pszczynie
ul. Piotra Skargi 30
43-200 Pszczyna
tel/fax (32) 210 43 24

Zarząd Zlewni Przemyszy
w Przeczycach
ul. 21 Stycznia 127a
42-460 Mierzęcice
tel/fax (32) 380 65 87

Zarząd Zlewni Górnej
Odry w Raciborzu
ul. Towarzystwa Gimn.
"SOKÓŁ" 18
47-400 Racibórz
tel/fax (32) 415 46 71

Zarząd Zlewni Kłodnicy
i Kanału Gliwickiego
w Kędzierzynie-Koźlu
ul. Chełmońskiego 1
47-220 Kędzierzyn-Koźle
tel/fax (77) 482 04 05-06

Konta bankowe:

- w NBP O/O Katowice,
dochodów:
76 1010 1212 0052 1022 3100 0000

wydatków:
29 1010 1212 0052 1022 3000 0000

depozytu:
65 1010 1212 0052 1013 9120 0000

WPLYNEKO
URZĄD MIEJSKI W WISŁY
BIURO PODAWUZI

2012-06-25
D. Hoffa 655.201

liczba zarządczków =

POGPIS

dot. uszkodzonych brzegów pot. Kiczeroskiego w Wiśle

Burmistrz Miasta Wisły
mgr Jan Poloczek
Plac B. Hoffa 3
43-460 Wisła

Krzysztof Kowalski
M. D. R.
P. S. W.

W odpowiedzi na Pana pismo Nr RGŚ.033.12.2012.PJ z dnia 04 czerwca 2012 r. Regionalny Zarząd Gospodarki Wodnej w Gliwicach potwierdza, zgłaszaną przez Pana konieczność przeprowadzenia prac regulacyjnych potoku Kiczeroskiego.

Brzegi potoku, w ujściowym odcinku są bardzo gęsto zabudowane, co za tym idzie pokryte dużą ilością mostków i kładek, stanowiących dojsście do posesji. Koryto potoku jest bardzo zawężone – z jednej strony przez asfaltową drogę, przylegającą miejscami bezpośrednio do krawędzi skarpy potoku, z drugiej przez wybudowane zbyt blisko budynki. Dodatkowo skarpy potoku są ukształtowane pionowo przez okolicznych właścicieli posesji i ubezpieczone prowizorycznie różnymi elementami betonowymi. Bezpośrednio przy potoku rosną licznie posadzone drzewa i krzewy.

Rozwiązania techniczne ubezpieczenia brzegów, które Pan proponuje w swoim piśmie, bez wymaganych prawem uzgodnień oraz wykupów gruntu są niemożliwe do wykonania z uwagi na znaczne zawężenie koryta cieku. W tej sytuacji konieczne jest wykonanie jego kompleksowej regulacji.

Przy wykonywaniu drogi miasto powinno było zabezpieczyć ją murkiem oporowym od strony potoku. Z punktu widzenia gospodarowania wodami potoku – murek oporowy nie jest konieczny, natomiast z punktu widzenia zabezpieczenia powstałej drogi – już tak. RZGW Gliwice, jako administrator cieku ujął w planie robót na rok bieżący wykonanie dokumentacji technicznej na potrzeby zabezpieczenia tego odcinka potoku. Niestety decyzję o uruchomieniu środków finansowych otrzymaliśmy dopiero w czerwcu, co skutecznie uniemożliwiło przeprowadzenie procedury przetargowej i wykonanie dokumentacji technicznej do końca listopada br. O środki finansowe na ten cel będziemy się starać znów w roku przyszłym.

W tej sytuacji otrzymane środki finansowe zostaną w bieżącym roku wykorzystane na usunięcie szkód powodziowych na terenie Wisły na potokach Głębiczek i Gościejów. Ponadto informuję, że Regionalny Zarząd Gospodarki Wodnej w Gliwicach jest państwową jednostką budżetową i nie ma możliwości przekazania środków finansowych jednostce samorządowej na wykonanie prac regulacyjnych na ciekach.

RZGW posiada kadre inżynieryjno – techniczną, która mając zapewnione środki finansowe na realizację swoich zadań statutowych potrafi w sposób fachowy i kompleksowy przeprowadzić niezbędne prace.

Z poważaniem

Z-ca DYREKTORA
ds. Utrzymywania Wód

mgr inż. Stanisław Gruszczyński

Otrzymują:

1. UW/UO w/m;
2. NZM Pszczyna a/a.