

## P r o t o k ó ł n r X V I I / 1 2

z sesji Rady Miasta Wisły odbytej w dniu **26 kwietnia 2012 roku**, w sali sesyjnej Urzędu Miejskiego w Wiśle od godz. 12.00 – 18.00.

O b e c n i: 15 Radnych Rady Miasta na stan 15 - lista obecności stanowi załącznik **nr 1**.

### W sesji uczestniczyli:

Burmistrz Miasta Jan Poloczek, Zastępca Burmistrza Lidia Forias, Sekretarz Miasta Jan Cieślak, Skarbnik Miasta Dorota Pilch, Z-ca Skarbnika Miasta Damian Cieślak, Przewodniczący Zarządów Osiedli zgodnie z listą obecności, kierownicy referatów i samorządowych jednostek organizacyjnych,

### Porządek obrad

1. Otwarcie sesji i stwierdzenie prawomocności jej obrad.
2. Przedstawienie porządku obrad (ewentualne zmiany).
3. Przyjęcie protokołu z XVI sesji Rady Miasta z dnia 29 marca 2012r.
4. Wręczenie nagród i stypendiów dla zawodników osiągających wysokie wyniki sportowe we współzawodnictwie krajowym i międzynarodowym w roku 2011.
5. Wystąpienie zaproszonych gości.
6. Informacja z działalności międzysesyjnej Burmistrza Miasta Wisły.
7. Informacja z działalności międzysesyjnej Przewodniczących Komisji.
8. Informacja z działalności międzysesyjnej Przewodniczącego Rady Miasta.
9. Sprawozdanie z działalności Miejskiego Ośrodka Pomocy Społecznej za rok 2011.
10. Ocena zasobów pomocy społecznej.
11. Zatwierdzenie rocznego sprawozdania finansowego Miejskiej Biblioteki Publicznej w Wiśle.
12. Zatwierdzenie rocznego sprawozdania finansowego Wiślańskiego Centrum Kultury.
13. Przyjęcie sprawozdania z realizacji Programu Współpracy Gminy Wisła z organizacjami pozarządowymi oraz podmiotami, o których mowa w ustawie z dnia 24 kwietnia 2003r. o działalności pożytku publicznego i o wolontariacie w 2011r.
14. Przygotowanie miasta do sezonu letniego 2012 pod względem artystycznym, turystycznym i bezpieczeństwa. Podsumowanie sezonu zimowego 2011/2012.
15. Sprawozdanie z działalności Zarządów Osiedli za rok 2011.
16. Podjęcie uchwał w sprawie:
  - a) zmiany wieloletniej prognozy finansowej Miasta Wisły,
  - b) zmian budżetu miasta Wisły na 2012r.,
  - c) planu miejscowego zagospodarowania przestrzennego obejmującego obszar „Wisła Czarne I”,
  - d) planu miejscowego zagospodarowania przestrzennego obejmującego obszar „Wisła Siglany II”,
  - e) wyrażenia zgody na obciążanie nieruchomości stanowiącej własność gminy Wisła służebnością przejazdu i przechodu,
  - f) wyrażenia zgody na nabycie przez gminę Wisła udziałów we współwłasności nieruchomości położonej w Wiśle,
  - g) zmiany uchwały Nr XIII/190/2011 Rady Miasta Wisły z dnia 22 grudnia 2011 r. w sprawie zatwierdzenia planu pracy Rady Miasta Wisły na 2012 rok,
  - h) wprowadzenia opłaty prolongacyjnej,
  - i) określenia warunków i trybu składania deklaracji i informacji na podatek od nieruchomości, podatek rolny i podatek leśny za pomocą środków komunikacji elektronicznej,

- j) zmiany statutu Miejskiego Ośrodka Pomocy Społecznej,
- k) określenia tygodniowego obowiązkowego wymiaru godzin zajęć dla pedagogów, psychologów, logopedów i doradców zawodowych zatrudnionych w szkołach i przedszkolach prowadzonych przez Gminę Wiśla,
- l) zmiany uchwały nr XXIII/166/04 Rady Miasta Wisły z dnia 24 czerwca 2004r. w sprawie ustalenia wysokości stawek opłat za zajęcie pasa drogowego dróg gminnych w mieście Wiśle.

17. Udzielenia odpowiedzi na wniosek:

- a) Pana Zdzisława Cieślara dotyczący wykupu drogi na ulicy Jelenia w Wiśle-Czarnym.
- b) pedagogów, psychologów i logopedów wiślańskich szkół -dotyczący wydłużenia pensum godzin,

18. Interpelacje i zapytania.

19. Odpowiedzi na zgłoszone interpelacje i zapytania.

20. Komunikaty i informacje.

21. Wolne wnioski.

22. Zamknięcie obrad sesji.

#### **AD. 1.**

**Przewodniczący Rady Janusz Podzorski** otworzył XVII sesję Rady Miasta i powitał wszystkich Radnych, Przewodniczących Zarządów Osiedli, Burmistrza Miasta, Zastępcę Burmistrza, Sekretarza Miasta, Skarbników Miasta, kierowników samorządowych jednostek organizacyjnych, kierowników referatów i pracowników Urzędu Miejskiego zaproszonych Gości: Prezesa KS Wisła Ustronianka, Jana Szturca, Donata Zniszczoła oraz laureatów Łukasza Podzorskiego i Aleksandra Zniszczoła.

**Przewodniczący Rady Janusz Podzorski oświadczył, iż zgodnie z listą obecności w posiedzeniu uczestniczy 13 Radnych, co wobec ustawowego składu Rady wynoszącego 15 osób stanowi quorum pozwalające na podejmowanie prawomocnych decyzji.**

#### **AD. 2.**

**Przewodniczący Rady Miasta Janusz Podzorski** przedstawił projekt porządku obrad sesji, wcześniej dostarczony Radnym, jednocześnie zwracając się z zapytaniem, czy ktoś chciałby wystąpić z wnioskiem o dokonanie zmian w porządku obrad.

**Przewodnicząca Komisji Rewizyjnej Radna Joanna Nogowczyk** poprosiła o wprowadzenie w punkcie 17c) projektu uchwały w sprawie udzielenia odpowiedzi na wniosek Pana Pawła Krzoka dotyczącego remontu drogi dojazdowej.

**Przewodniczący Rady Miasta Janusz Podzorski** zapytał, kto jest za przyjęciem porządku obrad w wersji zmienionej.

W głosowaniu udział wzięło 14 Radnych.

Rada Miasta w głosowaniu 14 „za” jednogłośnie przyjęła zmieniony porządek obrad.

#### **AD. 3**

**Przewodniczący Rady Miasta Janusz Podzorski** zapytał czy ktoś wnosi uwagi do protokołu z XVI sesji Rady Miasta z dnia 31 marca 2012, który był wyłożony w Biurze Rady oraz został przesłany wszystkim radnym drogą elektroniczną. Radni nie zgłosili uwag do protokołu. Przewodniczący poddał pod głosowanie protokół z XVI sesji. W głosowaniu udział wzięło 15 radnych, protokół został przyjęty jednogłośnie.

#### **AD. 4**

**Przewodniczący Rady Miasta Janusz Podzorski** powiedział, że przyznawanie nagród to bardzo przyjemna część sesji. Wręczane nagrody, stypendia i wyróżnienia dotyczą sezonu 2011. Przybliżył sylwetki dwóch wyróżnionych laureatów KS Wisła Ustronianka:

1. Łukasza Podzorskiego – ur.1996, kategoria junior C młodzik, konkurencja skoki narciarskie i kombinacja norweska, który osiągnął w 2011r. następujące wyniki: III miejsce w Mistrzostwach Polski Uczniowskich Klubów Sportowych, trzykrotnie II miejsce, dwukrotnie III miejsce w zawodach z cyklu Lotos Cup, dwukrotnie II oraz IV w kombinacji norweskiej

2. Aleksandra Zniszczoła – ur. 1994, kategoria junior A senior, konkurencja skoki narciarskie, który osiągnął następujące wyniki: I miejsce w drużynowym konkursie skoków podczas olimpijskiego festiwalu młodzieży w Libercu, II miejsce w konkursie drużynowym w skokach narciarskich podczas Ogólnopolskiej Olimpiady Młodzieży Zakopane 2011, I miejsce w generalnej klasyfikacji letniego Pucharu Kontynentalnego, II miejsce w Drużynowych Mistrzostwach Polski Seniorów oraz dodatkowo bardzo dobre wyniki w Mistrzostwach Świata Juniorów w Turcji, gdzie zdobył dwa srebrne medale w konkurencji indywidualnej i drużynowej. Przewodniczący Rady Miasta zaznaczył także, że w tym roku A. Zniszczoł wszedł do ścisłej czołówki 30 najlepszych zawodników Pucharu Świata.

**Burmistrz Miasta Jan Poloczek** powiedział, że w przyszłym roku zawody Pucharu Świata odbędą się w Wiśle, informacja jest potwierdzona przez Pana Prezesa.

**Burmistrz Miasta Jan Poloczek** powiedział, że Wisła od dawna związana jest ze sportem, a także podkreślił bardzo dobrą współpracę samorządu z klubem sportowym. Burmistrz wspomniał także, że Pani Burmistrz z Panem Prezesem klubu sportowego odebrali nagrody i wyróżnienia w Warszawie, a klub sportowy zajął wysokie miejsce wśród miast o tej samej liczbie mieszkańców.

Burmistrz powiedział, że w Warszawie trwają rozmowy w sprawie skoczni w Wiśle Centrum w celu budowy i przebudowy bazy dla młodych mieszkańców. Dodał także, że ludzi młodych warto zachęcać do aktywnego spędzania czasu.

Przystąpiono do wręczenia laureatom pamiątkowych statuetek nagrody i stypendium sportowego.

**Przewodniczący Rady Miasta Janusz Podzorski** podziękował trenerowi i działaczom klubu sportowego. Specjalne podziękowania złożył na ręce Jana Szturca i Janusza Tyszkowskiego za poświęcenie i wkład pracy.

**Prezes Klubu Sportowego „Wisła-Ustronianka” Janusz Tyszkowski** wyraził słowa podziękowania dla zawodników i klubu. Zaznaczył, że klub zajmuje pierwsze miejsce pod względem sportów zimowych w Polsce wśród klubów młodzieżowych. Klub posiada liczną kadrę, która może „zastąpić” Adama Małysza, dodatkowo szkolone są także dziewczyny. Podkreślił, że klub stara się zapewnić jak najlepsze warunki dla trenującej młodzieży.

**Pan Donat Zniszczoł** powiedział, że jako ojciec i kibic wiele trudu wkładają z synem, aby wyniki były jak najlepsze. Wyraził również słowa podziękowania dla Miasta.

**Trener Jan Szturc** przedstawił zatwierdzoną kadrę senior A: Piotr Żyła oraz kadrę junior: Aleksander Zniszczoł, Tomek Byrt, Szymon Szostok, Mateusz Kojzar. Na osiem osób czterech zawodników reprezentuje KS „Wisłę Ustroniankę”. W kombinacji norweskiej w kadrze znalazł się Michał Podzorski, Paweł Słowiok oraz Adam Cieślak.

**Przewodniczący Rady Miasta Janusz Podzorski** podziękował przybyłym gościom i pogratulował osobom nagrodzonym i wyróżnionym.

#### **AD. 5**

**Przewodniczący Rady Miasta Janusz Podzorski** powiedział, że nikt z zaproszonych gości nie przyszedł i punkt uznał za wyczerpany.

#### **AD. 6**

**Przewodniczący Rady Miasta Janusz Podzorski** powiedział, że sprawozdanie międzysesyjne Burmistrza było dostępne w Biurze Rady, udostępnione w Biuletynie Informacji Publicznej Wisły oraz wszyscy Radni otrzymali je drogą elektroniczną, sprawozdanie stanowi załącznik **nr 2** do protokołu. Pytania do sprawozdania będą zadawane w punkcie 18.

#### **AD. 7**

**Przewodniczący Rady Miasta Janusz Podzorski** powiedział, że sprawozdania przewodniczących komisji również zostały wszystkim Radnym dostarczone w formie elektronicznej, poprosił przewodniczących o przedstawienie sprawozdań. Poprosił o bieżące zadawanie pytań po każdym sprawozdaniu.

**Sprawozdanie z działalności Komisji Kultury, Turystyki, Promocji, Sportu** przedstawione przez **Przewodniczącą Komisji Radną Grażynę Pruską** stanowi załącznik **nr 3** do protokołu.

**Sprawozdanie z działalności Komisji Rewizyjnej** przedstawione przez **Przewodniczącą Komisji Radną Joannę Nogowczyk** stanowi załącznik **nr 4** do protokołu.

**Sprawozdanie z działalności Komisji Rozwoju Gospodarczego i Finansów Miasta** przedstawione przez **Przewodniczącego Komisji Radnego Jerzego Mitręę** stanowi załącznik **nr 5** do protokołu.

**Przewodniczący Komisji Gospodarki Komunalnej Przestrzegania Prawa i Porządku Publicznego, Ochrony Środowiska, Leśnictwa i Rolnictwa Radny Witold Cichy** przedstawił sprawozdanie, które stanowi załącznik **nr 6** do protokołu.

**Przewodniczący Rady Miasta Janusz Podzorski** powiedział, że jeśli pojawi się informacja o objazdach dróg powiatowych to Radni, Przewodniczący Osiedli zostaną poinformowani co do daty i sposobie transportu.

**Sprawozdanie z działalności Komisji Oświaty, Zdrowia i Spraw Socjalnych** przedstawione przez **Przewodniczącą Radną Ewę Sitkiewicz** stanowi załącznik **nr 7** do protokołu.

**Radny Bronisław Pinkas** wyraził wątpliwości, co do słowa „natychmiastowe” działanie ze względu na brak środków finansowych.

**Radna Ewa Sitkiewicz** dodała, że na wspólnym posiedzeniu komisji była mowa na ten temat i należy to ująć to w konstruowaniu przyszłego budżetu.

#### **AD. 8**

**Przewodniczący Rady Miasta Janusz Podzorski** odczytał swoje sprawozdanie, które stanowi załącznik **nr 8** do protokołu.

#### **AD. 9**

**Przewodniczący Rady Miasta Janusz Podzorski** rozpoczynając kolejny punkt porządku obrad „Sprawozdanie z działalności Miejskiego Ośrodka Pomocy Społecznej za rok 2011” poprosił Burmistrza o wprowadzenie.

**Burmistrz Miasta Jan Poloczek** powiedział, że nie uczestniczył we wspólnym posiedzeniu komisji, ale materiały były omówione, wobec czego poprosił o przyjęcie sprawozdania.

**Wiceprzewodnicząca Rady Miasta Barbara Koczvara** odczytała projekt uchwały w w/w sprawie.

**Przewodniczący Rady Miasta Janusz Podzorski** wobec braku pytańpodał pod głosowanie przedstawiony projekt uchwały.

W głosowaniu wzięło udział 15 Radnych. Rada Miasta w głosowaniu 14 „za” i 1 „wstrzymujący się” przyjęła przedstawiony projekt uchwały.

**Uchwała nr XVII/229/2012** stanowi załącznik **nr 9** do protokołu.

#### **AD. 10**

**Przewodniczący Rady Miasta Janusz Podzorski** rozpoczynając kolejny punkt porządku obrad przyjęcie informacji: „Ocena zasobów pomocy społecznej” powiedział, że temat został omówiony szczegółowo na połączonych komisjach.

**Przewodniczący Rady Miasta Janusz Podzorski** wobec braku pytańpodał pod głosowanie przyjęcie przedstawionego materiału.

W głosowaniu wzięło udział 15 Radnych. Rada Miasta w głosowaniu 14 „za” i 1 „wstrzymujący się” przyjęła przedstawioną informację, która stanowi załącznik **nr 10** do protokołu.

#### **AD. 11**

**Przewodniczący Rady Miasta Janusz Podzorski** rozpoczął kolejny punkt porządku obrad „Zatwierdzenie rocznego sprawozdania finansowego Miejskiej Biblioteki Publicznej w Wiśle”.

**Burmistrz Miasta Jan Poloczek** wspomniał, że tematy zostały już omówione, a w razie jakichkolwiek pytań zostaną one wyjaśnione.

**Wiceprzewodnicząca Rady Miasta Barbara Koczvara** odczytała projekt uchwały w sprawie przyjęcia sprawozdania z działalności Miejskiej Biblioteki Publicznej w Wiśle za rok 2011.

**Przewodniczący Rady Miasta Janusz Podzorski** wobec braku pytańpodał pod głosowanie przedstawiony projekt uchwały.

W głosowaniu wzięło udział 15 Radnych. Rada Miasta w głosowaniu 14 „za” i 1 „wstrzymujący się” przyjęła przedstawiony projekt uchwały.

**Uchwała nr XVII/230/2012** stanowi załącznik **nr 11** do protokołu.

**Wiceprzewodnicząca Rady Miasta Barbara Koczwara** odczytała projekt uchwały w sprawie zatwierdzenia sprawozdania finansowego z działalności Miejskiej Biblioteki Publicznej w Wiśle za rok 2011.

**Przewodniczący Rady Miasta Janusz Podzorski** wobec braku pytańpodał pod głosowanie przedstawiony projekt uchwały.

W głosowaniu wzięło udział 15 Radnych. Rada Miasta w głosowaniu 14 „za” i 1 „wstrzymujący się” przyjęła przedstawiony projekt uchwały.

**Uchwała nr XVII/231/2012** stanowi załącznik **nr 12** do protokołu.

#### **AD. 12**

**Przewodniczący Rady Miasta Janusz Podzorski** rozpoczął kolejny punkt porządku obrad „Zatwierdzenie rocznego sprawozdania finansowego Wiślańskiego Centrum Kultury”.

**Burmistrz Miasta Jan Poloczek** poprosił o przyjęcie sprawozdania.

**Wiceprzewodnicząca Rady Miasta Barbara Koczwara** odczytała projekt uchwały w sprawie przyjęcia rocznego sprawozdania z działalności Wiślańskiego Centrum Kultury za rok 2011.

**Przewodniczący Rady Miasta Janusz Podzorski** wobec braku pytańpodał pod głosowanie przedstawiony projekt uchwały.

W głosowaniu wzięło udział 15 Radnych. Rada Miasta w głosowaniu 13 „za” i 2 „wstrzymujące się” przyjęła przedstawiony projekt uchwały.

**Uchwała nr XVII/232/2012** stanowi załącznik **nr 13** do protokołu.

**Wiceprzewodnicząca Rady Miasta Barbara Koczwara** odczytała projekt uchwały w sprawie zatwierdzenia rocznego sprawozdania finansowego Wiślańskiego Centrum Kultury.

**Przewodniczący Rady Miasta Janusz Podzorski** wobec braku pytańpodał pod głosowanie przedstawiony projekt uchwały.

W głosowaniu wzięło udział 15 Radnych. Rada Miasta w głosowaniu 12 „za” i 3 „wstrzymujące się” przyjęła przedstawiony projekt uchwały.

**Uchwała nr XVII/233/2012** stanowi załącznik **nr 14** do protokołu.

#### **AD. 13**

**Przewodniczący Rady Miasta Janusz Podzorski** rozpoczął kolejny punkt porządku obrad „Przyjęcie sprawozdania z realizacji Programu Współpracy Gminy Wisła z organizacjami pozarządowym oraz podmiotami, o których mowa w ustawie z dnia 24 kwietnia 2003r. o działalności pożytku publicznego i o wolontariacie w 2011r.”

**Burmistrz Miasta Jan Poloczek** powiedział, że materiały były omówione, wobec czego poprosił o przyjęcie sprawozdania.

**Wiceprzewodnicząca Rady Miasta Barbara Koczwara** odczytała projekt uchwały w w/w sprawie.

**Przewodniczący Rady Miasta Janusz Podzorski** wobec braku pytańpodał pod głosowanie przedstawiony projekt uchwały.

W głosowaniu wzięło udział 15 Radnych. Rada Miasta w głosowaniu 14 „za” i 1 „wstrzymujący się” przyjęła przedstawiony projekt uchwały.

**Uchwała nr XVII/234/2012** stanowi załącznik **nr 15** do protokołu.

#### **AD. 14**

**Przewodniczący Rady Miasta Janusz Podzorski** rozpoczął kolejny punkt porządku obrad „Przygotowanie miasta do sezonu letniego 2012 pod względem artystycznym, turystycznym i bezpieczeństwa. Podsumowanie sezonu zimowego 2011/2012.” Powiedział, że druga część materiałów została dostarczona na dzisiejszej sesji.

**Radna Joanna Placzek-Wrotniak** zapytała czy Promocja Miasta korzysta z wolontariuszy do przygotowania letniego sezonu.

**Wiceburmistrz Miasta Lidia Forias** powiedziała, że dział promocji miasta nie korzysta z wolontariuszy.

**Inspektor Referatu Promocji, Turystyki, Kultury i Sportu Katarzyna Czyż-Kaźmierczak** odpowiedziała, że jeżeli istnieje potrzeba skorzystania z wolontariatu to jest on organizowany, ale wszystko zależy od wielkości przedsięwzięcia i potrzeb.

**Przewodniczący Rady Miasta Janusz Podzorski** wobec braku pytań poddał pod głosowanie przedstawioną informację.

W głosowaniu wzięło udział 15 Radnych. Rada Miasta w głosowaniu 14 „za” i 1 „przeciw” przyjęła przedstawiony materiał, który stanowi załącznik **nr 16** do protokołu.

#### **AD. 15**

**Przewodniczący Rady Miasta Janusz Podzorski** rozpoczął kolejny punkt porządku obrad „Sprawozdanie z działalności Zarządów Osiedli za rok 2011.”

**Przewodniczący Zarządu Osiedla Nr 5 Dariusz Cieślak** odczytał sprawozdanie z działalności Zarządu za rok 2011, które stanowi załącznik **nr 17** do protokołu.

**Przewodniczący Zarządu Osiedla Nr 4 Henryk Sztwiertnia** odczytał sprawozdanie z działalności Zarządu za rok 2011, które stanowi załącznik **nr 18** do protokołu.

**Przewodniczący Zarządu Osiedla Nr 6 Leszek Pilch** odczytał sprawozdanie z działalności Zarządu za rok 2011, które stanowi załącznik **nr 19** do protokołu.

**Przewodniczący Zarządu Osiedla Nr 2 Władysław Bujok** odczytał sprawozdanie z działalności Zarządu za rok 2011, które stanowi załącznik **nr 20** do protokołu.

**Przewodnicząca Zarządu Osiedla Nr 1 Anna Śliwka** odczytał sprawozdanie z działalności Zarządu za rok 2011, które stanowi załącznik **nr 21** do protokołu.

**Radna Grażyna Pruska** wyraziła zadowolenie z faktu, że Zarząd Osiedla nr 1 działa bardzo aktywnie.

**Przewodniczący Rady Miasta Janusz Podzorski** podziękował swoim imieniu jak również koleżanek Radnych Zarządowi Osiedla za owocną współpracę.

**Przewodnicząca Zarządu Osiedla Nr 3 Aniela Niemczyk** odczytał sprawozdanie z działalności Zarządu za rok 2011, które stanowi załącznik **nr 22** do protokołu.

**Wiceprzewodnicząca Rady Miasta Barbara Koczwarą** w imieniu **Przewodniczącego Zarządu Osiedla Nr 7 Jana Koczwarę** odczytała sprawozdanie z działalności Zarządu za rok 2011, które stanowi załącznik **nr 23** do protokołu.

**Przewodniczący Rady Miasta Janusz Podzorski** powiedział, że ze względu na brak pytań do Przewodniczących Zarządów Osiedli oddaje głos Burmistrzowi.

**Burmistrz Miasta Jan Poloczek** wyraził słowa podziękowania za współpracę. Szczególne słowa uznania przekazał Przewodniczącym Zarządów Osiedli za zrozumienie, że czasem nie da załatwić się wszystkiego, lecz zawsze dokłada się starań, aby kontakty z Zarządami były na przyzwoitym poziomie.

**Sekretarz Miasta Jan Cieślak** podziękował Przewodniczącemu Zarządu nr 5 za inicjatywy, za spotkanie na szczycie, które wnosi nową jakość do życia publicznego.

**Przewodniczący Rady Miasta Janusz Podzorski** poddał pod głosowanie przedstawione sprawozdania.

W głosowaniu wzięło udział 15 Radnych. Rada Miasta w głosowaniu 15 „za” jednogłośnie przyjęła przedstawione sprawozdania.

#### **AD. 16a)**

**Przewodniczący Rady Miasta Janusz Podzorski** rozpoczął kolejny punkt porządku obrad podjęcie uchwały w sprawie zmiany wieloletniej prognozy finansowej Miasta Wisły.

**Burmistrz Miasta Jan Poloczek** powiedział, że na komisjach materiały zostały omówione przez Zastępcę Skarbnika. W przypadku pytań zostaną udzielone odpowiedzi.

**Przewodniczący Rady Miasta Janusz Podźorski** poprosił o przybliżenie dwóch najważniejszych zadań: Rewitalizacja Parku Kopczyńskiego oraz modernizacja kompleksu Jonidło i budowa Skate Parku.

**Zastępca Skarbnika Damian Cieślak** powiedział, że konieczna jest zmiana raportów finansowych, aby z listy rezerwowej weszły do realizacji zadania nr 1 oraz nr 4.

**Wiceprzewodnicząca Rady Miasta Barbara Koczvara** odczytała projekt uchwały w w/w sprawie.

**Przewodniczący Rady Miasta Janusz Podźorski** wobec braku pytańpodał pod głosowanie przedstawiony projekt uchwały.

W głosowaniu wzięło udział 15 Radnych. Rada Miasta w głosowaniu 14 „za” i 1 „wstrzymujący się” przyjęła przedstawiony projekt uchwały.

**Uchwała nr XVII/235/2012** stanowi załącznik **nr 24** do protokołu.

#### **AD. 16b)**

**Przewodniczący Rady Miasta Janusz Podźorski** rozpoczął kolejny punkt porządku obrad podjęcie uchwały w sprawie zmian budżetu miasta Wisły na 2012r.

**Wiceprzewodnicząca Rady Miasta Barbara Koczvara** odczytała projekt uchwały w w/w sprawie.

**Przewodniczący Rady Miasta Janusz Podźorski** wobec braku pytańpodał pod głosowanie przedstawiony projekt uchwały.

W głosowaniu wzięło udział 15 Radnych. Rada Miasta w głosowaniu 14 „za” i 1 „wstrzymujący się” przyjęła przedstawiony projekt uchwały.

**Uchwała nr XVII/236/2012** stanowi załącznik **nr 25** do protokołu.

#### **AD. 16c)**

**Przewodniczący Rady Miasta Janusz Podźorski** rozpoczął kolejny punkt porządku obrad podjęcie uchwały w sprawie planu miejscowego zagospodarowania przestrzennego obejmującego obszar „Wisła Czarne I”.

**Burmistrz Miasta Jan Poloczek** powiedział, że nie jest łatwym zadaniem ustalić plany razem z mieszkańcami natomiast, jest to konieczne, aby nie było wątpliwości i sprawa nie trafiła do Wojewody.

**Kierownik Referatu Gospodarki Komunalnej i Nieruchomości Krzysztof Lipiński** powiedział, że jest to obszar przy ulicy Słonecznej i wzdłuż Białej Wiselki obejmujący strażnicę. Obszar „Siglany II” obejmuje tereny przy ul. Siglany nad cmentarzem równoległe do istniejącego wyciągu narciarskiego.

**Wiceprzewodnicząca Rady Miasta Barbara Koczvara** odczytała projekt uchwały w w/w sprawie.

**Przewodniczący Rady Miasta Janusz Podźorski** wobec braku pytańpodał pod głosowanie przedstawiony projekt uchwały.

W głosowaniu wzięło udział 15 Radnych. Rada Miasta w głosowaniu 15 „za” jednogłośnie przyjęła przedstawiony projekt uchwały.

**Uchwała nr XVII/237/2012** stanowi załącznik **nr 26** do protokołu.

#### **AD. 16d)**

**Przewodniczący Rady Miasta Janusz Podźorski** rozpoczął kolejny punkt porządku obrad podjęcie uchwały w sprawie planu miejscowego zagospodarowania przestrzennego obejmującego obszar „Wisła Siglany II”. **Wiceprzewodnicząca Rady Miasta Barbara Koczvara** odczytała projekt uchwały w w/w sprawie.

**Przewodniczący Rady Miasta Janusz Podźorski** wobec braku pytańpodał pod głosowanie przedstawiony projekt uchwały.

W głosowaniu wzięło udział 15 Radnych. Rada Miasta w głosowaniu 15 „za” jednogłośnie przyjęła przedstawiony projekt uchwały.

**Uchwała nr XVII/238/2012** stanowi załącznik **nr 27** do protokołu.

#### **AD. 16e)**

**Przewodniczący Rady Miasta Janusz Podzorski** rozpoczął kolejny punkt porządku obrad podjęcie uchwały w sprawie wyrażenia zgody na obciążanie nieruchomości stanowiącej własność gminy Wisła służebnością przejazdu i przechodu.

**Kierownik Referatu Gospodarki Komunalnej i Nieruchomości Krzysztof Lipiński** powiedział, że obejmuje obszar od ul. 11 Listopada do Kawiarni „Jarzębata”, a obciążenie jest na rzecz firmy DEJA.

**Wiceprzewodnicząca Rady Miasta Barbara Koczvara** odczytała projekt uchwały w w/w sprawie.

**Przewodniczący Rady Miasta Janusz Podzorski** wobec braku pytańpodał pod głosowanie przedstawiony projekt uchwały.

W głosowaniu wzięło udział 15 Radnych. Rada Miasta w głosowaniu 15 „za” jednogłośnie przyjęła przedstawiony projekt uchwały.

**Uchwała nr XVII/239/2012** stanowi załącznik **nr 28** do protokołu.

#### **AD. 16f)**

**Przewodniczący Rady Miasta Janusz Podzorski** rozpoczął kolejny punkt porządku obrad podjęcie uchwały w sprawie wyrażenia zgody na nabycie przez gminę Wisła udziałów we współwłasności nieruchomości położonej w Wiśle.

**Kierownik Referatu Gospodarki Komunalnej i Nieruchomości Krzysztof Lipiński** powiedział, że nieruchomość obejmuje część istniejącej drogi na ul. Ochorowicza z ul. Sarnią. Zaproponowana cena przez współwłaścicieli wynosi 30 zł za metr i jest to górna granica wykupu nieruchomości.

**Radny Jan Szalbot** zapytał czy ten fragment jest drogą publiczną gminną?

**Kierownik Referatu Gospodarki Komunalnej i Nieruchomości Krzysztof Lipiński** odpowiedział, że jest to teren drogi publicznej w planie zagospodarowania, a droga została wydzielona na podstawie poprzedniego planu szczegółowego. Przy drodze znajduje się kilka wybudowanych budynków.

**Wiceprzewodnicząca Rady Miasta Barbara Koczvara** odczytała projekt uchwały w w/w sprawie.

**Radna Grażyna Pruska** zapytała czy wykup stanowi 100% potrzeb gminy i czy cała droga będzie drogą publiczną, a jeśli nie to czy inni właściciele nie wyrazili zgody na wykup lub też nie zostali poinformowani o takiej możliwości.

**Kierownik Referatu Gospodarki Komunalnej i Nieruchomości Krzysztof Lipiński** odpowiedział, że regulacja prawna nie dotyczy całej drogi, ale jest równoległe regulowana na podstawie ceny określonej przez Radę i osoby, które nie wyraziły zgody to poprzez decyzję Starosty i operat szacunkowy.

**Przewodniczący Rady Miasta Janusz Podzorski** wobec braku pytańpodał pod głosowanie przedstawiony projekt uchwały.

W głosowaniu wzięło udział 15 Radnych. Rada Miasta w głosowaniu 12 „za”, 2 „przeciw” i 1 „wstrzymujący się” przyjęła przedstawiony projekt uchwały.

**Uchwała nr XVII/240/2012** stanowi załącznik **nr 29** do protokołu.

#### **AD. 16g)**

**Przewodniczący Rady Miasta Janusz Podzorski** rozpoczął kolejny punkt porządku obrad podjęcie uchwały w sprawiezmiany uchwały Nr XIII/190/2011 Rady Miasta Wisły z dnia 22 grudnia 2011 r. w sprawie zatwierdzenia planu pracy Rady Miasta Wisły na 2012 rok. Wyjaśnił, że zaplanowany temat uroczystości 50-lecia nadania Praw Miejskich został przesunięty na wrzesień przy okazji wizyty Pana Prezydenta Bronisława Komorowskiego. Poprosił o wykreślenie wniosku i jeśli pojawi się dokładna informacja o terminie temat zostanie wprowadzony do porządku obrad sesji.

**Burmistrz Miasta Jan Poloczek** powiedział, że rozmawiał z Kancelarią Prezydenta i w okolicach 8 września w weekend jest możliwy termin przyjazdu Prezydenta do Wisły jednak w najbliższych dniach zostanie dopiero potwierdzony. Burmistrz dodał, że razem z Dyrektorem Biblioteki Renatą Czyż przybliżą szczegóły uroczystości 50-lecia nadania Praw Miejskich na sesji majowej.

**Wiceprzewodnicząca Rady Miasta Barbara Koczvara** odczytała projekt uchwały w w/w sprawie.



**Przewodniczący Rady Miasta Janusz Podzorski** wobec braku pytań poddał pod głosowanie przedstawiony projekt uchwały.

W głosowaniu wzięło udział 15 Radnych. Rada Miasta w głosowaniu 15 „za” jednogłośnie przyjęła przedstawiony projekt uchwały.

**Uchwała nr XVII/212/2012** stanowi załącznik **nr 30** do protokołu.

#### **AD. 16h)**

**Przewodniczący Rady Miasta Janusz Podzorski** rozpoczął kolejny punkt porządku obrad podjęcie uchwały w sprawie wprowadzenia opłaty prolongacyjnej.

**Zastępca Skarbnika Miasta Damian Cieślak** wyjaśnił, że opłata prolongacyjna wynika z ordynacji podatkowej. Uchwała reguluje rozłożenie podatku na raty bądź odroczenie rozłożenia na raty zaległości podatkowych. Odnośnie podatków zasilających budżet Państwa kwestie te reguluje ustawa, natomiast odnośnie podatków wpływających do budżetu gminy kwestie reguluje Rada Miasta na podstawie uchwały.

**Radna Grażyna Pruska** zapytała, jaki jest procent osób, podmiotów, które nie płacą podatków w terminie.

**Zastępca Skarbnika Miasta Damian Cieślak** odpowiedział, że wymaga to dokładnego sprawdzenia, aby nie wprowadzić Radnych w błąd.

**Wiceprzewodnicząca Rady Miasta Barbara Koczwarą** odczytała projekt uchwały w w/w sprawie.

**Przewodniczący Rady Miasta Janusz Podzorski** wobec braku pytań poddał pod głosowanie przedstawiony projekt uchwały.

W głosowaniu wzięło udział 15 Radnych. Rada Miasta w głosowaniu 14 „za” i 1 „wstrzymujący się” przyjęła przedstawiony projekt uchwały.

**Uchwała nr XVII/242/2012** stanowi załącznik **nr 31** do protokołu.

#### **AD. 16i)**

**Przewodniczący Rady Miasta Janusz Podzorski** rozpoczął kolejny punkt porządku obrad podjęcie uchwały w sprawie określenia warunków i trybu składania deklaracji i informacji na podatek od nieruchomości, podatek rolny i podatek leśny za pomocą środków komunikacji elektronicznej.

**Zastępca Skarbnika Miasta Damian Cieślak** powiedział, że projekt SECAP umożliwia elektroniczną korespondencję w zakresie administracji publicznej, gdzie przygotowane są formularze internetowe do składania deklaracji i informacji podatkowych.

**Wiceprzewodnicząca Rady Miasta Barbara Koczwarą** odczytała projekt uchwały w w/w sprawie.

**Radna Grażyna Pruska** powiedziała, że komputeryzacja ułatwi pracę i zapytała czy urzędnicy będą na tyle przeszkoleni, aby pomóc petentom i udzielić wyczerpujących informacji w tym zakresie.

**Burmistrz Miasta Jan Poloczek** powiedział, że ludzie coraz więcej korzystają z komputera i internetowych systemów płatniczych i coraz więcej jest szkoleń w tym zakresie, a także Urząd pozyskuje środki finansowe na urządzenia, które mogłyby pomóc w obsłudze.

**Sekretarz Miasta Jan Cieślak** powiedział, że na stronie internetowej [www.secap.pl](http://www.secap.pl) znajdował się będzie katalog z formularzami, dostosowany do usług z zakresu podatków. W taki sposób kontakt z Urzędem będzie o wiele prostszy i wygodniejszy. Dodał, że na jednej z sesji odbędzie się pokaz jak funkcjonuje ten system. Temat zostanie omówiony w szerszym zakresie, aby zachęcić społeczeństwo do korzystania z niego i poinformować jak użytkować system.

**Przewodniczący Rady Miasta Janusz Podzorski** wobec braku pytań poddał pod głosowanie przedstawiony projekt uchwały.

W głosowaniu wzięło udział 15 Radnych. Rada Miasta w głosowaniu 14 „za” i 1 „wstrzymujący się” przyjęła przedstawiony projekt uchwały.

**Uchwała nr XVII/243/2012** stanowi załącznik **nr 32** do protokołu.

#### **AD. 16j)**

**Przewodniczący Rady Miasta Janusz Podzorski** rozpoczął kolejny punkt porządku obrad podjęcie uchwały w sprawie zmiany statutu Miejskiego Ośrodka Pomocy Społecznej.

**Przewodniczący Rady Miasta Janusz Podzorski** przywitał przybyłych gości – nauczycielki wiślańskich szkół.

**Burmistrz Miasta Jan Poloczek** powiedział, że Pani Anna Bujok na Komisjach bardzo szczegółowo zaprezentowała temat, ale w razie zapytań udzieli na nie odpowiedzi.

**Wiceprzewodnicząca Rady Miasta Barbara Koczvara** odczytała projekt uchwały w w/w sprawie.

**Przewodniczący Rady Miasta Janusz Podzorski** wobec braku pytań poddał pod głosowanie przedstawiony projekt uchwały.

W głosowaniu wzięło udział 14 Radnych. Rada Miasta w głosowaniu 14 „za” i 1 „wstrzymujący” przyjęła przedstawiony projekt uchwały.

**Uchwała nr XVII/244/2012** stanowi załącznik **nr 33** do protokołu.

#### **AD. 16k)**

**Przewodniczący Rady Miasta Janusz Podzorski** rozpoczął kolejny punkt porządku obrad podjęcie uchwały w sprawie określenia tygodniowego obowiązkowego wymiaru godzin zajęć dla pedagogów, psychologów, logopedów i doradców zawodowych zatrudnionych w szkołach i przedszkolach prowadzonych przez Gminę Wisła.

**Burmistrz Miasta Jan Poloczek** powiedział, że długo trwały rozmowy na temat długości pracy logopedów, pedagogów i psychologów na spotkaniu z Panią Burmistrz, z Panem Dyrektorem Foltynem, z Panią Dyrektorką podjęto decyzję, że będzie to 30 godzin, a nie 34 godziny. Dodał, że Samorząd jest organem nadzorującym oświatę i należy rozwiązać zaistniałe problemy. Dodatkowo przytoczył treść sporządzonej notatki przez Dyrektora Foltyna w sprawie wysokości pensum z dnia 12 kwietnia 2012. Notatka dotyczyła podniesienia wymiaru pensum dla pedagogów, logopedów i psychologów na 30 godzin. Treść notatki stanowi załącznik do protokołu **nr 34**.

**Wiceprzewodnicząca Rady Miasta Barbara Koczvara** odczytała projekt uchwały w w/w sprawie.

**Radna Ewa Sitkiewicz** w imieniu swoim i **Radnej Doroty Chmiel** złożyła wniosek formalny o zmniejszenie pensum na 28 godzin.

**Przewodniczący Rady Miasta Janusz Podzorski** poddał pod głosowanie złożony wniosek przez **Radną Ewę Sitkiewicz**.

Rada w głosowaniu: 10 „za”, 2 „przeciw” i 3 „wstrzymujące” przyjęła złożony wniosek.

**Wiceprzewodnicząca Rady Miasta Barbara Koczvara** odczytała zmieniony projekt uchwały w w/w sprawie.

**Przewodniczący Rady Miasta Janusz Podzorski** wobec braku pytań poddał pod głosowanie przedstawiony projekt uchwały.

W głosowaniu wzięło udział 15 Radnych. Rada Miasta w głosowaniu 10 „za”, 2 „przeciw” i 3 „wstrzymujące” przyjęła przedstawiony projekt uchwały.

**Uchwała nr XVII/245/2012** stanowi załącznik **nr 35** do protokołu.

**Burmistrz Miasta Jan Poloczek** podsumował, że jest to dla dobra naszych dzieci, a nauczyciele, logopedzi, psychologzy często pracują dłużej i jest to pewnego rodzaju sformalizowanie czasu pracy i doprowadzenie do rzeczywistości, która jest.

#### **AD. 16l)**

**Przewodniczący Rady Miasta Janusz Podzorski** rozpoczął kolejny punkt porządku obrad podjęcie uchwały w sprawie zmiany uchwały nr XXIII/166/04 Rady Miasta Wisły z dnia 24 czerwca 2004r. w sprawie ustalenia wysokości stawek opłat za zajęcie pasa drogowego dróg gminnych w mieście Wiśle.

**Kierownik Referatu Gospodarki Komunalnej Małgorzata Szalbot** powiedziała, że szczegółowo sprawy omówione były na komisjach, natomiast bezpośrednio dotyczy uporządkowania dotychczasowej uchwały

dotyczącej interpretacji zapisów związanych z m.in. ogródkami letnimi i wprowadzeniem stawki dziennej 50 groszy/m<sup>2</sup> za zajęcie pasa drogowego.

**Wiceprzewodnicząca Rady Miasta Barbara Koczwarą** odczytała projekt uchwały w w/w sprawie.

**Przewodniczący Rady Miasta Janusz Podzorski** wobec braku pytań poddał pod głosowanie przedstawiony projekt uchwały.

**Radna Grażyna Pruska** zapytała czy zajęcie pasa drogowego dotyczy reklam „wiszących” nad pasem, czyli chorągiewki, banery itp..

**Kierownik Referatu Gospodarki Komunalnej Małgorzata Szalbot** potwierdziła, że dotyczy również reklam i banerów.

W głosowaniu wzięło udział 15 Radnych. Rada Miasta w głosowaniu 15 „za” jednogłośnie przyjęła przedstawiony projekt uchwały.

**Uchwała nr XVII/246/2012** stanowi załącznik **nr 36** do protokołu.

#### **AD. 17a)**

**Przewodniczący Rady Miasta Janusz Podzorski** poprosił Przewodniczącą Komisji Rewizyjnej o wprowadzenie do tematu udzielenia odpowiedzi na wniosek Pana Zdzisława Cieślara dotyczący wykupu drogi na ulicy Jelenia w Wiśle-Czarnym.

**Przewodnicząca Komisji Rewizyjnej Radna Joanna Nogowczyk** powiedziała, że wpłynęło pismo o wykupienie dróg, sprawa należy do kompetencji Burmistrza, dlatego zostanie przekazana według właściwości.

**Wiceprzewodniczący Komisji Rewizyjnej Radny Jerzy Mitrega** odczytał projekt uchwały w w/w sprawie.

**Radny Tomasz Bujok** poprosił o wyjaśnienie, dlaczego sprawa należy do kompetencji Burmistrza, podając przykład analogicznej sytuacji wykupu gruntu pod drogę na ul. Sarniej, którą rozpatrywała Rada Miasta.

**Kierownik Referatu Gospodarki Komunalnej i Nieruchomości Krzysztof Lipiński** wytłumaczył, że sprawa wymaga przygotowania wydzielenia pasa drogowego i nie jest to sprawa, która mogłaby być objęta uchwałą Rady Miasta. Sprawę tą można regulować w dwojaki sposób: poprzez decyzję i wypłatę odszkodowania lub jeśli drogi są wydzielone wcześniej i znajduje się to w księgach wieczystych danego podmiotu to tylko Burmistrz może podjąć decyzję o wykupie i w tym przypadku wymagana jest uchwała Rady Miasta.

**Przewodniczący Rady Miasta Janusz Podzorski** wobec braku pytań poddał pod głosowanie przedstawiony projekt uchwały.

W głosowaniu wzięło udział 15 Radnych. Rada Miasta w głosowaniu 15 „za” jednogłośnie przyjęła przedstawiony projekt uchwały.

**Uchwała nr XVII/247/2012** stanowi załącznik **nr 37** do protokołu.

#### **AD. 17b)**

**Przewodniczący Rady Miasta Janusz Podzorski** poprosił Przewodniczącą Komisji Rewizyjnej o wprowadzenie do tematu udzielenia odpowiedzi na wniosek pedagogów, psychologów i logopedów wiślańskich szkół - dotyczący wydłużenia pensum godzin.

**Przewodnicząca Komisji Rewizyjnej Radna Joanna Nogowczyk** powiedziała, że Komisja Rewizyjna przygotowała projekt odpowiedzi, który został odczytany.

**Wiceprzewodniczący Komisji Rewizyjnej Radny Jerzy Mitrega** odczytał projekt uchwały w w/w sprawie.

**Przewodniczący Rady Miasta Janusz Podzorski** wobec braku pytań poddał pod głosowanie przedstawiony projekt uchwały.

W głosowaniu wzięło udział 15 Radnych. Rada Miasta w głosowaniu 15 „za” jednogłośnie przyjęła przedstawiony projekt uchwały.

**Uchwała nr XVII/248/2012** stanowi załącznik **nr 38** do protokołu.

#### AD. 17c)

**Przewodniczący Rady Miasta Janusz Podzorski** poprosił Przewodniczącą Komisji Rewizyjnej o wprowadzenie do tematu udzielenia odpowiedzi na wniosek Pana Pawła Krzoka dotyczącego remontu drogi dojazdowej.

**Przewodnicząca Komisji Rewizyjnej Joanna Nogowczyk** powiedziała, że dotyczy to sprawy remontu 80 metrów drogi w Głębcach. Zgodnie z opinią radcy prawnego remont dróg należy do kompetencji Burmistrza. **Wiceprzewodniczący Komisji Rewizyjnej Radny Jerzy Mitrega** odczytał projekt uchwały w w/w sprawie.

**Przewodniczący Rady Miasta Janusz Podzorski** wobec braku pytań poddał pod głosowanie przedstawiony projekt uchwały.

W głosowaniu wzięło udział 15 Radnych. Rada Miasta w głosowaniu 15 „za” jednogłośnie przyjęła przedstawiony projekt uchwały.

**Uchwała nr XVII/249/2012** stanowi załącznik **nr 39** do protokołu.

PRZERWA W OBRADACH

#### AD. 18

**Przewodniczący Rady Miasta Janusz Podzorski** zapytał czy ktoś chciałby złożyć interpelację na dzisiejszej sesji.

**Radna Joanna Nogowczyk** wraz Radną Barbarą Koczwarą złożyła prośbę o uzupełnienie odpowiedzi na interpelację, w protokole z poprzedniej sesji zapisane są punkty, o które Radna prosiła we wrześniu, ponowiła prośbę o udzielenie pisemnej odpowiedzi, na jakim etapie jest realizacja interpelacji.

**Burmistrz Miasta Jan Poloczek** poprosił o przygotowanie odpowiedzi dla **Radnej Joanny Nogowczyk**.

Radni zgłosili następujące pytania do sprawozdania Burmistrza

**Radny Władysław Pilch** zapytał z zakresu działania Referatu RGŚ czy kwota podana za samochód jest kwotą brutto czy netto.

**Kierownik Referatu Organizacyjnego Tadeusz Chmiel** odpowiedział, że jest to kwota brutto.

**Radny Władysław Pilch** zapytał czy w zakresie działania Referatu Organizacyjnego jest komputerowa pomyłka po numerze 8 numer 10 czy celowo pominięto punkt 9.

**Burmistrz Miasta Jan Poloczek** odpowiedział, że to komputerowa pomyłka.

**Radny Władysław Pilch** zapytał czy Pan Burmistrz mógłby przybliżyć cel spotkania z Dyrektorem Zarządu Dróg Wojewódzkich.

**Burmistrz Miasta Jan Poloczek** potwierdził, że Dyrektor przyjechał do Wisły po długich oczekiwaniach, a tematem rozmów były remonty chodników, mostu w Nowej Osadzie, ul. Wyzwolenia. Prace w tym zakresie ruszą w momencie, jeśli przyznane zostaną środki przez Zarząd Województwa.

**Radny Władysław Pilch** zapytał jak wygląda sprawa z remontem drogi w Jaworniku czy jest szansa, że w tym roku będzie dokończona.

**Burmistrz Miasta Jan Poloczek** powiedział, że droga ta jest drogą powiatową, trwały rozmowy ze Starostą i ze względu na brak funduszy na inwestycje na chwilę obecną nie ma decyzji w tej sprawie.

**Przewodniczący Rady Miasta Janusz Podzorski** dodał, że uzyskał informację od Pana Radnego Malika, że dwa tygodnie temu zostało wysłane pismo, jednak do UM w Wiśle do dnia dzisiejszego nie dotarło.

**Radna Joanna Nogowczyk** zapytała, jakie są szanse, że lokal „Zimowit” będzie nieodpłatnie przekazany w celu zaspokojenia potrzeb mieszkaniowych mieszkańców miasta.

**Burmistrz Miasta Jan Poloczek** powiedział, że oczekuje na stanowisko Ministra J. Gowina wtedy będzie wiadomo, jakie dalsze kroki należy podjąć. Pismo zostało wysłane półtorej tygodnia temu.

**Radna Joanna Nogowczyk** zapytała jak wygląda sytuacja w zakresie ustalenia liczby pierwszych klas.

**Wiceburmistrz Miasta Lidia Forias** odpowiedziała, że sprawa dotyczy 4 pierwszych klas gimnazjum: jedna sportowa, jedna artystyczna oraz dwie euro klasy.

**Radna Ewa Sitkiewicz** zapytała ile podmiotów wpłaciło wadium w związku z przetargiem obiektu przy ul. Dziechcinka 4.

**Kierownik Referatu Gospodarki Komunalnej Małgorzata Szalbot** odpowiedziała, że na godzinę 11.00 wpłynęło 5 wadium, a oferty składane będą do 30 kwietnia.

**Radna Ewa Sitkiewicz** odwołała się do treści przetargu, że nie ma możliwości ciągłości świadczeń, gdyż laboratorium analityczne należy przygotować, a to wymaga dłuższego czasu, podczas, gdy Pan Radosz zakończy działalność 15 października, a dzień później powinno działać laboratorium.

**Burmistrz Miasta Jan Poloczek** odpowiadając zaznaczył, że w umowie nie ma mowy o tym, że laboratorium musi działać w budynku przy ul. Dziechcinka. W momencie rozpoczęcia działalności laboratorium może znajdować się w innym budynku. Najważniejsze jest to, aby była ciągłość świadczeń i mieszkańcy mieli zapewnioną podstawową opiekę medyczną.

**Radna Ewa Sitkiewicz** zapytała skąd pomysł na laboratorium analityczne, gdyż temat ten nie został poruszony na spotkaniach Rady?

**Burmistrz Miasta Jan Poloczek** zapytał, czy jest to problem, że ośrodek zdrowia będzie posiadał laboratorium analityczne.

**Radna Ewa Sitkiewicz** powiedziała, że nie trzeba mieć własnego laboratorium, gdyż jego stworzenie wymaga spełnienia kryteriów na wysokim poziomie, a podpisanie umowy z innym laboratorium analitycznym byłoby mniejszym problemem w celu rozpoczęcia działalności.

**Burmistrz Miasta Jan Poloczek** powiedział, że decyzją Rady ogłoszony był przetarg i teraz jest odpowiedzialny za jego rozstrzygnięcie zarówno pozytywne jak i negatywne, i być może obawy są przedwczesne dopóki oferty nie zostaną otwarte.

**Radna Ewa Sitkiewicz** podsumowując powiedziała, że oferta mocno ogranicza podmioty, które chciałyby przystąpić do przetargu.

**Radny Jerzy Mitreğa** dopowiedział, że Salus działa bez laboratorium, posiada tylko punkt pobierania materiału, a ma podpisaną umowę z ustronkim laboratorium analitycznym.

**Radna Ewa Sitkiewicz** powiedziała, że aby otrzymać umowę z NFZ musi w komplecie dokumentów zawierać umowę z laboratorium i jest to jeden z fundamentalnych wymogów.

**Radny Jan Szalbot** dodał, że warunki przetargu nie są jednoznacznie skonstruowane i mogą pojawić się osoby, które przystępując do przetargu mogą podejść do sprawy nie do końca odpowiedzialnie.

**Radna Joanna Nogowczyk** powiedziała, że osoba, która bierze udział w przetargu ustosunkuje się do warunków przetargu i interpretację pozostawia się osobie składającej ofertę.

**Radna Ewa Sitkiewicz** dodała, że przetarg powinien być skonstruowany w taki sposób, aby nie było niejasności, co do kryteriów przy wyborze najlepszej oferty.

**Burmistrz Miasta Jan Poloczek** podsumowując powiedział, że przygotował przetarg zaporafowany przez prawników i wyraził zadowolenie, że wpłynęło 5 wadium. Dodał, że należy ogłosić skład komisji przetargowej, zaproponował na członka Radną Ewę Sitkiewicz. Poprosił o wyznaczenie jeszcze dwóch przedstawicieli Rady.

**Kierownik Referatu Gospodarki Komunalnej Małgorzata Szalbot** powiedziała, że do przetargu wpłynęło niewiele zapytań ok. 2-3dotyczące np. czy można zmienić sposób użytkowania na mieszkanie, a w sprawie laboratorium nie było żadnych zapytań.

**Przewodniczący Rady Miasta Janusz Podzorski** powiedział, że najważniejsze jest, aby wybrać jak najlepszego oferenta dla dobra wszystkich mieszkańców Wisły.

**Radny Tomasz Bujok** zapytał, o jakim terenie jest mowa w zakresie działania Referatu Gospodarki Komunalnej dotyczącym przetargu na plac zabaw. Zapytał dodatkowo czy to dotyczy okresu wakacji.

**Kierownik Referatu Gospodarki Komunalnej Małgorzata Szalbot** odpowiedziała, że pierwszy teren to plac za wesołym miasteczkiem, a drugi wzdłuż głównej alejki. Dzierżawa będzie na okres od czerwca do września.

**Radna Grażyna Pruska** zapytała, jaką popularnością cieszy się wiślańskie gimnazjum i ile dzieci z Wisły wybiera inne gimnazja w powiecie cieszyńskim.

**Dyrektor Miejskiego Zespołu Ekonomiczno-Administracyjnego Szkół Sylwester Foltyn** odpowiedział, że w zeszłym roku 18% dzieci korzystało z innych gimnazjów, a głównie Gimnazjum Towarzystwa Ewangelickiego w Cieszynie oraz szkoły zagraniczne. Dla porównania do 2010 roku 20% uczniów korzystało z innych gimnazjów niż wiślańskie.

**Radna Grażyna Pruska** zapytała, jakich tematów dotyczyła konferencja, w której uczestniczyła Pani Burmistrz 30-tego marca w Ogólnopolskim Dniu Kobiet zorganizowanym przez euro deputowaną Panią Małgorzatę Chałupnik, a w szczególności czy był poruszany temat bezrobocia wśród kobiet.

**Wiceburmistrz Miasta Lidia Forias** odpowiedziała, że te spotkania organizowane są przede wszystkim dla Kół Gospodyń Wiejskich i poruszane tematy dotyczą tej grupy Pań. Spotkania mają charakter towarzysko-informacyjny i poruszany był temat ekologicznych zabawek dla dzieci.

**Radna Grażyna Pruska** zapytała, w jaki sposób parlamentarzyści reprezentują ziemię cieszyńską i czy była mowa o sposobie rozwiązywania problemów turystycznych.

**Burmistrz Miasta Jan Poloczek** powiedział, że spotkanie zostało zorganizowane przez Jana Olbrychta, Senatora Tadeusza Kopcia i przez Panią Posel Aleksandrę Trybuś przy udziale Posła Czesława Gluzy. W związku z tym, że było to pierwsze spotkanie zakres tematyczny obejmował bieżące sprawy Sejmu i Senatu, a w szczególności polityki euro regionalnej. Podane zostały informacje, ile pieniędzy przekazanych zostanie na zadania na 2014-2020. Następne spotkania mają mieć charakter mniej oficjalny, a celem będzie przygotowanie samorządów do korzystania ze środków 2014-2020.

**Radna Grażyna Pruska** zapytała czy na jutrzejsze spotkanie z Marszałkiem ustalone są tematy, na które będzie toczyć się dyskusja.

**Burmistrz Miasta Jan Poloczek** odpowiedział, że będą to sprawy związane z komunikacją oraz pozyskiwaniem środków. Jest to comiesięczne spotkanie wójtów i burmistrzów, zapraszani są specjaliści goście, w tym miesiącu jest to Marszałek Województwa Śląskiego i jeżeli będzie potrzeba, poruszone zostaną także inne zagadnienia. Dodał, że w majowym sprawozdaniu z działalności Burmistrza będzie informacja na temat spotkania oraz możliwość zadawania pytań do tematu.

**Radna Joanna Nogowczyk** zapytała, na jakim etapie jest realizacja inwestycji „modernizacja infrastruktury turystycznej”.

**Inspektor Referatu Promocji, Turystyki, Kultury i Sportu Katarzyna Czyż-Kaźmierczak** powiedziała, że przystąpienie do realizacji zadania nastąpi w najbliższym czasie tj. po weekendzie majowym.

**Radna Joanna Nogowczyk** powiedziała, że w tym roku modernizacja placu zabaw powinna być zrobiona we wcześniejszym terminie przed sezonem, a nie na jesień, gdzie nie wiadomo, jaka będzie pogoda.

**Zastępca Skarbnika Damian Cieślar** powiedział, że jest to kontynuacja projektu „Radosnej Szkoły”. Nie można realizować zadania, bo nie wiadomo czy wniosek zostanie zakwalifikowany, a bez umowy na dofinansowanie nie można uruchamiać procedury przetargowej.

**Radna Joanna Nogowczyk** zapytała czy w związku z przedłożeniem dokumentacji do Starostwa związanej z poprawą zagospodarowania otoczenia SP4 i SP5 otrzymano informację zwrotną.

**Kierownik Referatu Rozwoju Gospodarczego i Środowiska Ewa Ples** odpowiedziała, że dokumentacja na SP5 już jest, obecnie czekają na SP4 i po 6 maja przetarg zostanie ogłoszony.

**Radna Joanna Nogowczyk** wyraziła zadowolenie z faktu, że urządzenia do ćwiczeń zostały przeniesione i zamontowane przy kompleksie „Jonidło”, co znacznie uatrakcyjniło to miejsce. Zapytała czy byłaby możliwość zamontowania tam dodatkowo dwóch ławek.

**Burmistrz Miasta Jan Poloczek** powiedział, że ławki są tam potrzebne, a dodatkowo jeszcze należałoby ten teren dogrodzić, aby z kompleksem sportowym stanowiło całość.

**Przewodniczący Rady Miasta Janusz Podzorski** dodał, że ławki powinny być zamontowane na stałe, żeby nie zostały wyniesione.

**Radny Bronisław Pinkas** zapytał czy tablice informacyjne należące do Miasta Wisła na rozdrożu ulic Partecznika i Jarzębatej mają być zlikwidowane.

**Burmistrz Miasta Jan Poloczek** powiedział, że nie ma żadnej decyzji w tej sprawie. Na chwilę obecną wysłano pismo, aby wykonawca przedstawił Burmistrzowi stosowne pozwolenia, aby móc postawić ewentualnie inne tablice.

**Radny Bronisław Pinkas** powiedział, że takie tablice są stawiane, natomiast te, co są obecnie są duże, wyraźne i lepiej widoczne dla turystów, a przede wszystkim darmowe.

**Burmistrz Miasta Jan Poloczek** dodał, że na chwilę obecną ściągane są te tablice, które są zniszczone i nie nadają się do użytku, a jeżeli chodzi o tablice na rozdrożu ulic Partecznika i Jarzębatej to nie ma podstaw, aby je likwidować.

**Radny Bronisław Pinkas** wspomniał odnośnie słupów z oświetleniem na ul. Przemysłowej i przy kamieniołomie, że lampy w dalszym ciągu nie świecą. Zapytał w imieniu Pana Leona Szklorza, co w związku z przebudową światłowodu i osunięciem ziemi na płot od strony ul. Bukowa.

**Burmistrz Miasta Jan Poloczek** odpowiedział, że inwestycja nie jest jeszcze zakończona, a prace wykonuje firma zewnętrzna.

**Radny Jan Szalbot** powiedział, że nie uczciwe jest, aby tablica na ul. Willowej z napisem wolne pokoje, zamontowane były na stałe. Lepszym rozwiązaniem byłyby tabliczki na płocie z napisem wolne pokoje, dotyczące konkretnego obiektu, a nie całej ulicy.

**Radna Joanna Płaczek-Wrotniak** zapytała, jaki zakres obejmował będzie remont ul. Górnośląskiej w 2012 r. czy pojawi się pobocze, chodnik, dwie ławki z koszem na śmieci.

**Burmistrz Miasta Jan Poloczek** odpowiedział, że nie przypomina sobie, aby Starosta wspominał o 2012r. Ulica niewątpliwie wymaga remontu, natomiast należałoby wrócić do poprzednich protokołów. Na chwilę obecną należałoby dokończyć remont drogi w Jaworniku i w tym celu trwają rozmowy ze Starostą. Wspomniał również, że w przypadku braku pieniędzy na remont drogi w Czarnym od skrzyżowania należałoby wyrzucić stare bariery betonowe i założyć nowe. To znacznie poprawiłoby wygląd tego odcinka drogi.

**Przewodniczący Zarządu Osiedla Nr 6 Leszek Pilch** zapytał czy jest szansa, że będzie zrobiony chodnik w Czarnym w stronę Zameczku.

**Burmistrz Miasta Jan Poloczek** powiedział, że jeśli Starostwo będzie miało odpowiednią ilość funduszy to chodnik zostanie zrobiony. W planie schetyńówek był przewidziany remont chodnika, natomiast kiedyś dopłacało się 30% do schetyńówek, a na chwilę obecną jest to ok. 50%-60% i powoli wycofują z tego.

**Radna Dorota Chmiel** powiedziała, że należałoby pomyśleć o skwerze przy GS-ie i ożywić ten teren, gdyż jest zapomniany. Warto byłoby postawić tam kilka ławek, koszy na śmieci, kwietnik, dodatkowo „odkryć” zarośniętą trawą wybrukowane ścieżki. Część terenu należy do GS-u i zrobiony został tam „dziki” parking i jest ciągle powiększany, a w deszczowe dni jest tam pełno błota i ciężko tamtędy przejść.

**Burmistrz Miasta Jan Poloczek** powiedział, że popiera Radną i należałoby przeznaczyć w budżecie pieniądze na projekt, aby mądrze zagospodarować teren.

**Radna Dorota Chmiel** dodała, że na chwilę obecną najważniejsze byłoby odkrycie ścieżek oraz postawienie kilku ławek, które są za gęsto ustawione np. w parku oraz koszy na śmieci.

**Burmistrz Miasta Jan Poloczek** poprosił **Kierownik Referatu Gospodarki Komunalnej Małgorzatę Szalbot**, aby sprawdzić, jakie prace należy wykonać, żeby uatrakcyjnić to miejsce.

#### Radni dyskutowali nad formalnym sposobem załatwienia sprawy uporządkowania skweru.

**Radna Grażyna Pruska** dodała, że należy uwzględnić przy realizacji projektu zagospodarowania skweru fakt, że znajdują się tam dwa pomniki: jeden Pomnik Przyrody, drugi Pomnik Ochorowicza i nie należy rozpędzać się z inwestycjami typu fontanny, rabatki.

**Przewodnicząca Zarządu Osiedla Nr 1 Anna Śliwka** nawiązując do ul. Górnośląskiej powiedziała, że jest problem z murem oporowym, który zaczyna się sypać i zagraża to osobom, przechodzącym w tym miejscu. Zapytała, kto jest odpowiedzialny za remont muru.

**Burmistrz Miasta Jan Poloczek** odpowiedział, że prace remontowe powinny zostać wykonane przez właściciela, a Miasto w dużym stopniu wykonuje prace remontowe należące do innych właścicieli i ponosi koszty z tego tytułu.

**Radny Jan Szalbot** zapytał czy w Urzędzie zatrudniony jest ogrodnik, który specjalizowałby się w obcinaniu drzew i krzewów.

**Burmistrz Miasta Jan Poloczek** powiedział, że pracownicy Gospodarki Komunalnej takich kursów nie ukończyli, natomiast, jeżeli zatrudniona zostaje zewnętrzna firma utrzymująca zieleń to posiada pracowników z odpowiednim przygotowaniem.

**Radny Jan Szalbot** dodał, że krzaki są przycięte niechlujnie i dla zwykłego mieszkańca czy turysty wizualnie nie wygląda to zbyt estetycznie.

**Radna Grażyna Pruska** dodała, że w Parku jest wiele gatunków egzotycznych drzew i warto dbać o nie, bo to jest część tradycji i kultury.

**Przewodniczący Rady Miasta Janusz Podzorski** zwrócił uwagę, że reklama Firmy Polysport przy wejściu do Parku jest bardzo nieestetyczna i należałoby ją usunąć.

**Radna Dorota Chmiel** zapytała czy jest szansa, aby tabliczki przy drzewach w parku odnowiono w ramach gwarancji.

**Sekretarz Miasta Jan Cieślak** odpowiedział, że sprawdzi, jaka jest szansa na odnowienie tabliczek w ramach gwarancji.

**Radna Dorota Chmiel** powiedziała, że na ul. Lipowej zlikwidowano krawężnik przy wjeździe do posesji jednego z mieszkańca i w przypadku opadów wszystko będzie spływać na jego teren.

**Przewodniczący Zarządu Osiedla Nr 4 Henryk Sztwiertnia** wystąpił z prośbą o wysprzątanie koryta rzeki.

**Burmistrz Miasta Jan Poloczek** odpowiedział, że istnieje taka możliwość, lecz w tym przypadku należy to do kompetencji RZGW.

**Radna Joanna Placzek-Wrotniak** zapytała czy jest możliwość poinformowania właścicieli działek za blokami w kierunku ul. Wodnej, o społecznym sprzątaniu i wycięciu drzew, aby ułatwić uprzątnięcie tego terenu.

**Burmistrz Miasta Jan Poloczek** powiedział, że Straż Miejska poinformuje właścicieli, a oni mają obowiązek posprzątania swoich działek.

**Radna Joanna Placzek-Wrotniak** powiedziała, że Starostwo wykupiło działkę od Osiedla Zacisze pod budowę hali sportowej, a tymczasem teren wygląda jak wysypisko śmieci i należałoby zapytać Starostę, co dalej z tym terenem będzie się działo.

**Radna Grażyna Pruska** zapytała czy wiślańskie zespoły, grupy śpiewacze zostały poinformowane o możliwości wzięcia udziału w festiwalach na Ukrainie.

**Burmistrz Miasta Jan Poloczek** powiedział, że informacja została przekazana, póki co nie ma żadnego odzewu.

**Wiceburmistrz Miasta Lidia Forias** powiedziała, że pod uwagę brana jest także opcja, aby zainteresować Dyrektorów szkół współpracą i zaprosić zespół z Ukrainy.

**Radna Barbara Kędzior** zapytała czy zostaną pomalowane barierki przy ul. 1 Maja, w kierunku Oazy lub też wymienione.

**Burmistrz Miasta Jan Poloczek** powiedział, że odpowie na to pytanie po spotkaniu z Panem Taborem. Jeżeli nie będzie możliwości wymiany to będą pomalowane.

**Przewodnicząca Zarządu Osiedla Nr 3 Aniela Niemczyk** zapytała czy przystanek PKS w Jaworniku zostanie przeniesiony.

**Burmistrz Miasta Jan Poloczek** powiedział, że być może będzie konieczność przeniesienia przystanku.

**Zastępca Kierownika Gospodarki Komunalnej Krzysztof Sztajnert** powiedział, że przystanek mógłby być przeniesiony 50 metrów bliżej na parking należący do Miasta, ale na chwilę obecną nie ma ostatecznej decyzji.



**Radna Alicja Pilch** prosi o przywrócenie kursów do Czarnego po godz. 17.00, gdyż młodzież dojeżdżająca do domu ze szkoły nie ma jak wrócić, bo ostatni autobus jedzie o godz. 16.10, a Urząd Miasta dopłaca do biletów.

**Burmistrz Miasta Jan Poloczek** powiedział, że przewoźnik zapewniał, że kursy związane z dowozem młodzieży do szkoły będą realizowane, więc jest to znak, że trzeba wyjaśnić sprawę.

**Radna Alicja Pilch** dodała, że w Czarnym jest także świetlica terapeutyczna w szkole i dzieci o godz. 18.00 nie mają jak dojechać do domu.

**Radny Tomasz Bujok** powiedział, że w Jaworniku jest podobna sytuacja, że dofinansowania do biletów są, ale gimnazjaliści nie mają jak wrócić po szkole do domu.

**Burmistrz Miasta Jan Poloczek** zapytał Dyrektora MZEAS czy pojawiła się informacja od dyrektorów szkół o trudnościach z transportem w ich dolinach.

**Dyrektor Miejskiego Zespołu Ekonomiczno-Administracyjnego Szkół Sylwester Foltyn** powiedział, że nie zgłaszano problemów z dotarciem ze szkoły do domu przez uczniów. Natomiast świetlica będzie czynna krócej.

**Burmistrz Miasta Jan Poloczek** powiedział, że dopóki nie zakończy działalności PKS to porozumienie z nimi będzie ciężkie, natomiast w późniejszym okresie będzie trzeba dopłacać do linii, które przejmą kursy i ująć to w budżecie.

**Radna Ewa Sitkiewicz** zapytała czy regulacja potoku Kiczerowskiego na ul. Wańkowskiej w Jaworniku została zakończona.

**Zastępca Kierownika Gospodarki Komunalnej Krzysztof Sztajnert** powiedział, że w zakresie, którym było to ustalone praca są zakończone.

**Radna Ewa Sitkiewicz** zapytała, co z tym odcinkiem, który według mieszkańców wymaga remontu, czyli zakolem przy drodze powiatowej oraz tymi wzmocnionymi płytami drogowymi.

**Zastępca Kierownika Gospodarki Komunalnej Krzysztof Sztajnert** powiedział, że to, co zostało zrobione było ujęte ramach środków zewnętrznych otrzymanych na usuwanie skutków powodzi, a te odcinki, o których wspomniała Radna Ewa Sitkiewicz nie zostały zakwalifikowane do remontu przez RZGW.

**Radna Ewa Sitkiewicz** zapytała, co należałoby zrobić, aby jednak remont był możliwy, jeśli pojawią się kolejne większe opady deszczów obecne zabezpieczenia nie pomogą. Dodała, że jest to jedyna droga dojazdowa do centrum Jawornika i mieszkańcy są zdziwieni, że to, co wymagało najpilniejszego remontu nie zostało zrobione.

**Burmistrz Miasta Jan Poloczek** zapytał Zastępcę Kierownika Gospodarki Komunalnej Krzysztofa Sztajnerta czy zostało wysłane pismo do RZGW.

**Zastępca Kierownika Gospodarki Komunalnej Krzysztof Sztajnert** odpowiedział, że pismo zostało wysłane, w którym poproszono o regulację całego potoku. W odpowiedzi otrzymano odmowę ze względu na brak środków finansowych i to gmina pojęła naprawę tych odcinków za porozumieniem z RZGW, które uważała, że należy zrobić.

**Burmistrz Miasta Jan Poloczek** powiedział, że obecnie jest nowy prezes RZGW i należy ponownie wysłać zbiorcze pismo z prośbą o dalszy remont potoku Kiczerowskiego i przeanalizować sprawy, które leżą w gestii RZGW, a o których wspominali Radni.

**Radna Ewa Sitkiewicz** zapytała, czy istnieje możliwość remontu drogi w Jaworniku prowadzącej do tartaku. Droga jest wyłożona płytami, natomiast są one już zniszczone, przejeżdżające tamtędy samochody ciężarowe w godzinach nocnych i wczesnych porannych powodują hałas, na co skarżą się mieszkańcy.

**Burmistrz Miasta Jan Poloczek** powiedział, że jest to droga prywatna i należy do osób, które są właścicielami przedsiębiorstwa transportowego w Goleszowie.

**Radna Ewa Sitkiewicz** zapytała czy została rozwiązana sprawa Pana Partyki związana z przepustowością.

**Zastępca Kierownika Gospodarki Komunalnej Krzysztof Sztajnert** powiedział, że oficjalne pismo zostanie wysłane w dniu 27 kwietnia. Istnieje jednak problem, gdyż mieszkańcy sami sobie zabudowali te wjazdy, przez co zmniejszyła się średnica przepustów, co przy większej wodzie stanowi utrudnienia.

**Radna Ewa Sitkiewicz** zapytała czy gmina nie może narzucić pewnych norm przepustowości, aby zlikwidować problem.

**Zastępca Kierownika Gospodarki Komunalnej Krzysztof Sztajnert** odpowiedział, że przepusty zostały wybudowane kilkanaście lat temu bez zezwoleń i dokumentacji. Utrzymywanie przepustów leży obecnie w gestii właścicieli.

**Radna Dorota Chmiel** powiedziała, że na ul. Towarowej przy ośrodku Sigma pojawia się w czasie opadów jedna wielka kałuża i zapytała czy istnieje możliwość, aby zlikwidować problem.

**Zastępca Kierownika Gospodarki Komunalnej Krzysztof Sztajnert** powiedział, że na tamtym terenie nie ma odwodnienia, które powinno być przy pozwoleniu na budowę, istnieje jedynie możliwość zamontowania studni chłonnej. Jest także możliwość skierowania odpowiedniego pisma do Nadzoru Budowlanego.

**Burmistrz Miasta Jan Poloczek** powiedział, że są to ogromne koszty, aby odprowadzić wodę od Skolnitego, przez drogę główną aż po PKS i Jawornik. Pieniądze na sprawy związane z odwodnieniem według Jana Olbrychta powinny pojawić się w latach 2014-2020.

**Radna Dorota Chmiel** zapytała czy na chwilę obecną jest możliwość, aby w jakiś sposób zaradzić.

**Zastępca Kierownika Gospodarki Komunalnej Krzysztof Sztajnert** powiedział, jest możliwość wstawienia jednego kręgu, ale sprawdzi się to tylko w przypadku niewielkich opadów.

**Radna Dorota Chmiel** zaproponowała, aby zrobić wiosenny przegląd, jeśli chodzi o kwestię czystości i porządku na posesjach przez pracowników Straży Miejskiej w czasie służby.

**Burmistrz Miasta Jan Poloczek** powiedział, aby Straż Miejska zwróciła uwagę podczas pieszych patroli na stan czystości.

**Radna Joanna Płaczek-Wrotniak** powiedziała, że odzew na apel Burmistrza jest spory i mieszkańcy Wisły aktywnie biorą udział w akcji. Dodała jednak, że posprzątana aleja Burschego zostaje zaśmieczana przez materiały budowlane używane przy remoncie Hotelu Gołębiowskiego.

**Burmistrz Miasta Jan Poloczek** powiedział, że Komendant Straży Miejskiej zwróci uwagę na to osobom odpowiedzialnym i teren musi zostać uprzątnięty.

**Radna Grażyna Pruska** wystąpiła z prośbą do Burmistrza, aby zachęcić mieszkańców do segregacji śmieci, pomimo tego, że od przyszłego roku ma wejść w życie podatek śmieciowy.

**Burmistrz Miasta Jan Poloczek** odpowiedział, że ekonomia jest najlepszym rozwiązaniem, a jeśli segregacja będzie się opłacała to ludzie będą mieli odpowiednie worki na plastik, puszki, papier itd.

**Radna Alicja Pilch** zapytała, czy istnieje szansa na dostarczenie do Czarnego kilka samochodów klinca na os. Bobrów nr 12 i 13, os. Borowina oraz os. Równe, a mieszkańcy we własnym zakresie wyrównaliby teren.

**Burmistrz Miasta Jan Poloczek** powiedział, że jeśli są to drogi gminne to jest taka możliwość.

**Zastępca Kierownika Gospodarki Komunalnej Krzysztof Sztajnert** powiedział, że materiał kamienny jest rozwożony - dotarł już na końcowy odcinek osiedla Bobrów, na os. Borowina, natomiast na os. Równe jeszcze nie.

**Radny Bronisław Pinkas** zapytał, kiedy pracę rozpocznie nowo zakupiona skrapiaarka.

**Burmistrz Miasta Jan Poloczek** odpowiedział, że po weekendzie majowym brygada wyruszy na drogi i zobaczymy, jaki będzie tego efekt.

#### AD. 19

**Przewodniczący Rady Miasta Janusz Podzorski** rozpoczynając kolejny punkt oddał głos Wiceprzewodniczącej.

**Wiceprzewodnicząca Rady Miasta Barbara Koczwar**a odczytała odpowiedź na interpelację Radnej Ewy Sitkiewicz, stanowiącą załącznik **nr 40** do protokołu, a następnie dwie odpowiedzi na wnioski Radnej Joanny Płaczek –Wrotniak w treści stanowiącej odpowiednio załączniki **nr 41 i 42** do protokołu.

#### AD. 20

**Przewodniczący Rady Miasta Janusz Podzorski** zapytał czy ktoś chciałby przekazać komunikat lub informację.

**Zastępca Skarbnika Miasta Damian Cieślak** powiedział, że wpłynęła pozytywnie rozpatrzona opinia Regionalnej Izby Obrachunkowej do sprawozdania z wykonania budżetu oraz sprawozdania finansowego za rok poprzedni. Są to dokumenty niezbędne do procedury absolutoryjnej.

**Wiceprzewodnicząca Rady Miasta Barbara Koczvara** odczytała pismo Ochotniczej Straży Pożarnej w Malince w sprawie wymiany samochodu, którego kopia stanowi załącznik **nr 43** do protokołu.

**Radny Jan Szalbot** zapytał, jakie stanowisko zostało wypracowane w sprawie zakupu samochodu do OSP w Malince.

**Burmistrz Miasta Jan Poloczek** powiedział, że strażacy w ubiegłym roku podali kwotę 80 tys. zł na dofinansowanie i nie było to możliwe ze względu na zakup wozu strażackiego do OSP Centrum. Niemniej jednak samochód strażacki z Malinki musiał zostać wycofany, gdyż zagrażał życiu i zdrowiu. Trwają poszukiwania samochodu na zachodzie i jeśli będzie taka możliwość to zostanie rozważona, ponieważ jednostka nie może działać bez wozu strażackiego, tylko oferta musi mieć rozsądną cenę.

**Radna Joanna Nogowczyk** wspomniała, że istnieje możliwość nieodpłatnego przekazania samochodu z zaprzyjaźnionego miasta Rheinhausen.

**Przewodniczący Rady Miasta Janusz Podzorski** powiedział, że samochód ma napęd na jedną oś i strażacy nie są zainteresowani, gdyż nie sprawdzi się na naszym terenie.

**Przewodniczący Rady Miasta Janusz Podzorski** przypomniał, że w poniedziałek 30 kwietnia mija termin składania oświadczeń majątkowych. Powiedział również, że najbliższa sesja majowa podzielona zostanie na dwie części, pierwsza część - w sali sesyjnej, druga część odbędzie się w Kole Łowieckim „Jarząbek”.

**Radna Grażyna Pruska** powiedziała, że Komisja otrzymała odpowiedź w sprawie wniosków dotyczących wymiany pieców i akordeonów w Budynku Beskid dawniej Bogdan, jest to budynek zabytkowy i uczą się tam dzieci i należałoby się zastanowić, nad tym jak rozwiązać problem, natomiast w przyszłym roku jest 20-lecie Szkoły Muzycznej i akordeon byłby trafionym prezentem. Radna poprosiła o materiały na temat lat 60-tych i 70-tych np. zdjęcia, materiały archiwalne, wycinki z prasy.

**Burmistrz Miasta Jan Poloczek** powiedział, że przy ustalaniu budżetu będzie trzeba tą sprawę przemyśleć. Dodatkowo wspomniął, że przyszłoroczny Puchar Świata w skokach pochłonie część budżetu, a więc wydatków będzie sporo.

**Radna Grażyna Pruska** poprosiła Radnych i Przewodniczących Zarządów Osiedli o propagowanie akcji „Spotkanie Cieślaków”.

**Radna Ewa Sitkiewicz** powiedziała, że przygotowujemy jest Tydzień Zdrowia i należy zachęcać mieszkańców do wzięcia udziału w badaniach w dniach 18-23 czerwca.

**Burmistrz Miasta Jan Poloczek** powiedział, że informacja pojawi się w Echo Wisły, na stronie internetowej miasta, a w odpowiednim czasie przed akcją poproszeni zostaną księża, aby informacja została przekazana w kościołach.

**Kierownik Referatu Spraw Obywatelskich i Obronnych Beata Stebel** powiedziała, że w ramach Tygodnia Zdrowia zostaną przeprowadzone badania mammograficzne, punkt krwiodawstwa, porady lekarskie specjalistów kardiologa, diabetologa, dermatologa, badania wad postawy w szkołach w klasach 1-3 oraz przedszkolach 5-6 latków, żywienie na wagę zdrowia w przedszkolach oraz profilaktyka nowotworowa.

**Radna Ewa Sitkiewicz** dodała, że w ramach Tygodnia Zdrowia odbędą się jeszcze badania spirometryczne, badanie słuchu i pokaz pomocy przedmedycznej.

**Burmistrz Miasta Jan Poloczek** poprosił o przekazywanie informacji o Tygodniu Zdrowia w najbliższym otoczeniu.

**Radny Bronisław Pinkas** poinformował o zbliżającym się sprzątaniu Obłązca i Piły. Podziękował także pracownikom za wysprzątanie młynówki na Pile.

**Przewodnicząca Zarządu Osiedla Nr 1 Anna Śliwka** poinformowała o zbliżającym się festynie 2 maja o godz. 16.00 przy OSP Centrum.

## AD. 21

**Przewodniczący Rady Miasta Janusz Podzorski** zapytał czy ktoś chciałby złożyć wolny wniosek.

**Burmistrz Miasta Jan Poloczek** wystąpił z propozycją, aby wszystkie przedszkola miały wspólnego dyrektora. Uważa, że zarządzanie w ten sposób stanie się łatwiejsze, a dzieci i rodzice na tym nie stracą, mogą jedynie zyskać. Poprosił, aby wziąć pod uwagę taką możliwość i przemyśleć wszystkie „za” i „przeciw” i jeśli będzie przychylność w tej sprawie, temat zostanie szczegółowo opracowany i przedstawiony.

**Radna Dorota Chmiel** zapytała, kiedy ewentualnie mieliby Radni ustosunkować się do wniosku Burmistrza.

**Burmistrz Miasta Jan Poloczek** powiedział, że jeśli wniosek byłby rozpatrzony na „tak” to na sesji majowej zostałby przedstawiony szczegółowy plan.

**Radna Dorota Chmiel** powiedziała, że temat ten był już częściowo poruszany i zaproponowała, aby określić to na dzisiejszej sesji.

**Przewodniczący Rady Miasta Janusz Podzorski** zaproponował, aby to był temat do dyskusji na Komisjach.

**Burmistrz Miasta Jan Poloczek** powiedział, że jeśli Radni podejmą odmowną decyzję Burmistrz nie będzie opracowywał koncepcji zarządzania przedszkolami.

**Radna Ewa Sitkiewicz** powiedziała, że to nie jest taki łatwy temat, aby podjąć decyzję, a dodatkowo rozmawiała z osobą, która nadzoruje kilka przedszkoli i bardzo ciężko jest zarządzać, a efekty nie są zadawalające.

**Radna Joanna Nogowczyk** powiedziała, że odebrała kilka telefonów i zdania były podzielone. Kontaktowali się rodzice oraz pracownicy przedszkoli. Rodzice przekazywali nurtujące problemy m.in. związane z rekrutacją do przedszkoli. Nie wszystkie przekazywane informacje okazały się prawdziwe. Zauważyła, że atmosfera wokół planowanej reorganizacji nie do końca jest sympatyczna.

**Radny Tomasz Bujok** zapytał czy będzie jeden dyrektor i kilku zastępców czy jeden dyrektor i jeden zastępca. Powiedział, że powinien to być wspólny temat do przedyskutowania z Burmistrzem na komisji i wtedy będzie można podjąć najrozsądniejszą decyzję.

#### Dyskusja na temat modeli zarządzania w przedszkolach.

**Burmistrz Miasta Jan Poloczek** podsumował, że wróci jeszcze do rozmów po weekendzie majowym i wtedy zdecyduje czy opracowywać koncepcję zarządzania przedszkolami.

**Radna Joanna Płaczek-Wrotniak** powiedziała, że Radne wzięły udział w spotkaniu Klubu Seniora w sprawie Uniwersytetu III Wieku. Niestety, na spotkaniu Radne nie zostały zrozumiane przez seniorów zarówno w sprawie Uniwersytetu III Wieku, Domu Diennej Opieki Społecznej, a także w sprawie przetargu obiektu na ul. Dziechcinka.

**Burmistrz Miasta Jan Poloczek** powiedział, że wnioski w związku z Domem Diennej Opieki Społecznej są i należy się przyjrzeć tej sprawie.

**Radna Grażyna Pruska** powiedziała, że przy ustalaniu koncepcji zarządzania przedszkolami przez Burmistrza należy wziąć pod uwagę zakres kompetencji dyrektora, czy zwalnia, zatrudnia ludzi, odpowiedzialność finansową, odpowiedzialność osób i kierowników, którzy pracują w danej placówce.

**Radna Barbara Kędzior** podziękowała Referatowi Gospodarki Komunalnej oraz Pani Kierownik Małgorzacie Szalbot za zlikwidowanie „dzikiego” wysypiska w Głębcach. Dodała, że 12 maja planowane jest sprzątnięcie świata połączone z ogniskiem i serdecznie zaprasza.

**Burmistrz Miasta Jan Poloczek** powiedział, że długo istniejący problem z wysypiskiem śmieci został rozwiązany i wyraził zadowolenie z tego powodu.

**Sekretarz Miasta Jan Cieślak** poprosił, aby powołać komisję przetargową.

**Przewodniczący Rady Miasta Janusz Podzorski** powiedział, że do komisji przetargowej wytypowano: Radną Alicję Pilch, Radnego Władysława Pilcha.

Radni wyrazili zgodę w głosowaniu: 13 „za” i 2 „wstrzymujące”.

AD.

22

**Przewodniczący Rady Miasta Janusz Podzorski** podziękował wszystkim za udział w sesji i zamknął XVII sesję Rady Miasta.

Protokół sporządziła: Joanna Pinkas

Przewodniczący Rady Miasta  
Wisły

**Janusz Podzorski**

## Lista obecności Radnych

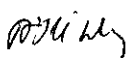
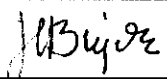

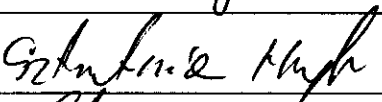



### RADY MIASTA WISŁY

na sesji w dniu 26 kwietnia 2012 r.

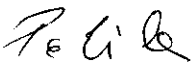
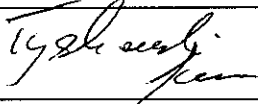





- |     |                         |   |
|-----|-------------------------|---|
| 1.  | Bujok Tomasz            | .....<br><i>Tomasz Bujok</i>            |
| 2.  | Chmiel Dorota           | .....<br><i>Dorota Chmiel</i>           |
| 3.  | Cichy Witold            | .....<br><i>Witold Cichy</i>            |
| 4.  | Kędzior Barbara         | .....<br><i>Barbara Kędzior</i>         |
| 5.  | Koczwara Barbara        | .....<br><i>Barbara Koczwara</i>        |
| 6.  | Mitęga Jerzy            | .....<br><i>Jerzy Mitęga</i>            |
| 7.  | Nogowczyk Joanna        | .....<br><i>Joanna Nogowczyk</i>        |
| 8.  | Pilch Alicja            | .....<br><i>Alicja Pilch</i>            |
| 9.  | Pilch Władysław         | .....<br><i>Władysław Pilch</i>         |
| 10. | Pinkas Bronisław        | .....<br><i>Bronisław Pinkas</i>        |
| 11. | Płaczek-Wrotniak Joanna | .....<br><i>Joanna Płaczek-Wrotniak</i> |
| 12. | Podzorski Janusz        | .....<br><i>Janusz Podzorski</i>        |
| 13. | Pruska Grażyna          | .....<br><i>Grażyna Pruska</i>          |
| 14. | Sitkiewicz Ewa          | .....<br><i>Ewa Sitkiewicz</i>          |
| 15. | Szalbot Jan             | .....<br><i>Jan Szalbot</i>             |

## Lista obecności Przewodniczących Zarządów Osiedli w Wiśle

na sesji Rady Miasta Wisły w dniu 26 kwietnia 2012 r.

NR ZARZĄDU	Nazwisko i imię	Podpis
1.	<i>Anna Śliwka</i>	
2.	<i>Władysław Bujok</i>	
3.	<i>Aniela Niemczyk</i>	
4.	<i>Henryk Sztwiertnia</i>	
5.	<i>Dariusz Cieślak</i>	
6.	<i>Leszek Pilch</i>	
7.	<i>Jan Koczwarą</i>	

**Goście zaproszeni na sesję  
RADY MIASTA WISŁY  
w dniu 26 kwietnia 2012 r.**

Lp	Nazwisko i imię	Instytucja	Podpis
1.	Pochowalska Anna		
2.			
3.	Aleksander 		
4.	POWA TNSCREAT		
5.	Setura Jan		
6.			
7.			
8.			
9.			
10.			
11.			
12.			
13.			
14.			
15.			
16.			



## **Sprawozdanie z działalności Burmistrza Miasta w okresie międzysesyjnym** ( w okresie od 22.03. do 24.04 2012r.)

**Panie Przewodniczący !**

**Wysoka Rado !**

### **W zakresie działania Referatu Finansów**

Przyjął sprawozdania finansowe za rok 2011 obejmujące bilanse, rachunki zysków i strat oraz zestawienia zmian w funduszach jednostek budżetowych Gminy Wiśla.

### **W zakresie działania Referatu Gospodarki Komunalnej**

1. Ogłosił konkurs ofert na dzierżawę wolnych stoisk handlowych ( stoisko nr 1 i nr 13) na pl. Targowym w Wiśle. Stoisko 1 wycytowane zostało za cenę miesięcznie: 2.000 zł netto, stoisko nr 13 : 350 zł netto.
2. Ogłosił przetarg pisemny nieograniczony na najem części budynku przy ul. Dziechcinka 4 z przeznaczeniem na prowadzenie usług w ramach podstawowej opieki zdrowotnej, ewentualnie poszerzonych o inne rodzaje ofert. Termin składania ofert : 30.04.2012 godz.9,00.
3. Ogłosił przetarg pisemny nieograniczony na dzierżawę części działki 3589/11 („oczko wodne” Jonidło) na prowadzenie działalności rekreacyjnej, sportowej. Termin składania ofert : 07.05.2012 godz.10,00.
4. Zawarł umowę dzierżawy terenu (część działki 3/43) z Przedsiębiorstwem Rozrywkowym „LUNAPARK” Sp. z o.o. z siedzibą w Warszawie, z przeznaczeniem na lokalizację urzędzeń „wesołego miasteczka” Umowa zawarta na czas określony od 21.04 -6.10.2012, powierzchnia 1.100 m<sup>2</sup>, wysokość czynszu miesięcznie netto: 18.766 zł. Dzierżawca wyłoniony w drodze konkursu ofert.
5. Ogłosił konkurs ofert na dzierżawę terenów w parku Kopczyńskiego z przeznaczeniem na plac zabaw.
6. Zawarł z Powiatowym Urzędem Pracy umowę na zatrudnienie 2 osób bezrobotnych w ramach robót publicznych. Realizacja robót w terminie od 01.04.2012 do 30.09.2012.

### **W zakresie działania Referatu Gospodarki Przestrzennej i Nieruchomości**

1. Od dnia 26 marca br. wyłożył do publicznego wglądu projekty planów miejscowych zagospodarowania przestrzennego dla obszarów: Wiśla Malinka – Rówień; Wiśla Kubalonka; Wiśla – Malinka Zieleńska Polana; Wiśla Centrum Skolnity; Wiśla Partecznik – Kamienny; Wiśla Jawornik Rowienki; Wiśla Jawornik Cieślarów; termin wyłożenia do 24 kwietnia 2012.
2. W dniu 17 kwietnia 2012r. przeprowadził dyskusje publiczne nad rozwiązaniami przyjętymi w ww. projektach planów miejscowych zagospodarowania przestrzennego.
3. Do 8 maja br zbiera uwagi do wyłożonych projektów planów miejscowych zagospodarowania przestrzennego, do dnia 18 kwietnia zebrano 4 uwagi.
4. W związku z powzięciem informacji nt. otwarcia likwidacji Ośrodka Doskonalenia Kadr Służby Więziennej w Wiśle skierował wystąpienie do Ministra Sprawiedliwości o nieodpłatne przekazanie przedmiotowej nieruchomości na rzecz gminy Wiśla z przeznaczeniem na realizację zadań związanych z zaspokojeniem potrzeb mieszkaniowych mieszkańców naszego miasta.
5. Skierował wystąpienia do właścicieli nieruchomości przy ul. Konopnickiej w sprawie zajęcia fragmentów nieruchomości stanowiącej własność gminy Wiśla.

### **W zakresie działania Referatu Rozwoju Gospodarczego i Środowiska**

1. Podpisał umowę na realizację zadania pn. *“Opracowanie uproszczonej dokumentacji projektowej dla budowy przyłączy wodociągowych do budynków mieszkalnych”* z

Przedsiębiorstwem Inżynieryjnym AG ENERGO Grzegorz Włodarczyk na kwotę **38.560,00 PLN**.

2. Ogłosił przetarg nieograniczony dla zadania pn. „*Modernizacja drogi gminnej ul. Biała Wisetka*”.
3. Ogłosił przetarg nieograniczony dla zadania pn. „*Utrzymanie terenów zielonych na obszarze miasta Wisły w roku 2012*”.
4. Unieważnił postępowanie o udzielenie zamówienia publicznego dla zadania pn. „*Świadczenie usługi oświetleniowej oświetlenia dróg i placów na terenie Gminy Wisła*” ponieważ w toku postępowania nie złożono żadnej oferty.
5. Dokonał wyboru oferty najkorzystniejszej w ramach postępowania pn. „*Dostawa fabrycznie nowego samochodu typu BUS*”, tj. oferty złożonej przez INTER - WELM Sp. z o.o. (**154.180,00 PLN**).

#### **W zakresie działania Referatu Organizacyjnego**

1. W dniu 30 marca Zastępca Burmistrza uczestniczyła w IV Europejskim Dniu Kobiet zorganizowanym przez eurodeputowaną Panią Małgorzatę Handzlik.
2. W dniu 31 marca Burmistrz Miasta uczestniczył we wręczaniu nagród podczas Turnieju Kendo który odbył się w Sali gimnastycznej SP-1.
3. W dniu 11 kwietnia spotkał się z dyr. Enion-Cieszyn Panem Zielińskim.
4. W dniu 11 kwietnia Zastępca Burmistrza uczestniczyła w wykładzie Igora Strojeckiego o Julianie Ochorowiczu zorganizowanym przez muzeum Beskidzkie w Wiśle.
5. W dniu 12 kwietnia Burmistrz Miasta spotkał się z dyr. szkół w sprawie pensum godzinowego pedagogów, logopedów i psychologów.
6. W dniu 12 kwietnia zorganizował spotkanie w sprawie organizacji obchodów Świąt 3-Maja.
7. W dniu 16 kwietnia uczestniczył w pierwszym wiosennym spotkaniu z parlamentarzystami Ziemi Cieszyńskiej.
8. W dniu 16 kwietnia uczestniczył w zebraniu z mieszkańcami osiedla Wisła-Centrum.
10. W dniu 17 kwietnia spotkał się w UM Wisła z dyrektorem Zarządu Dróg Wojewódzkich Panem Zbigniewem Taborem.
11. W dniu 18 kwietnia uczestniczył w Szkolnym Konkursie Wiedzy o Wiśle - Wiślańsko Gwara.
12. W dniu 20 kwietnia uczestniczył w zebraniu z mieszkańcami osiedla Wisła-Głębcze.
13. W dniu 23 kwietnia wydelegował Sekretarza Miasta na przegląd piosenki ekologicznej zorganizowanym przez SP-2 w Wiśle-Czarnym.

#### **W zakresie działania Referatu Promocji Turystyki Kultury i Sportu**

Zorganizował spotkanie i konsultacje dla grup nieformalnych i organizacji pozarządowych z Wisły w ramach programu „Działaj Lokalnie.”

#### **W zakresie działania Miejskiego Zespołu Ekonomiczno-Administracyjnego Szkół**

Przyjął zarządzenie z dnia 4 kwietnia 2012r. w sprawie ustalenia liczby oddziałów klas pierwszych oraz liczby uczniów przyjmowanych do klas pierwszych do Gimnazjum Nr 1 w Wiśle na rok szkolny 2012/2013.

**Panie Przewodniczący!**

**Wysoka Rado !**

To były najważniejsze sprawy, którymi Burmistrz Miasta zajmował się w okresie międzysesyjnym.

**Sprawozdanie przewodniczącego z działalności międzysesyjnej  
Komisji Kultury, Turystyki, Promocji i Sportu**

Komisja Kultury, Turystyki, Promocji i Sportu w okresie międzysesyjnym spotkała się na posiedzeniu w dniu 17 kwietnia 2012r. w biurze RM w pełnym składzie osobowym.

Tematyką posiedzenia było:

1. Przyjęcie protokołu z poprzedniego posiedzenia komisji.
2. Podsumowanie sezonu zimowego.
3. Analiza przygotowań programu imprez związanych z obchodami 50-lecia nadania praw miejskich.
4. Sprawy bieżące.

W posiedzeniu oprócz członków komisji uczestniczyli Pani Wiceburmistrz Lidia Forias, Sekretarz miasta Jan Cieślak, Dyrektor WCK Maria Bujok, Inspektor Referatu PTKS Katarzyna Czyż-Kaźmierczak, Dyrektor MBP Renata Czyż.

Po jednogłośnie przyjęciu protokołu z poprzedniego posiedzenia komisja zapoznała się ze sprawozdaniami Wiślańskiego Centrum Kultury, Referatu PTKS, Miejskiej Biblioteki Publicznej oraz placówek oświatowych podsumowującymi przebiegu sezonu zimowego 2011-2012 . Przeanalizowano stan przygotowań programu imprez związanych z obchodami 50-lecia nadania praw miejskich.

Członkowie Komisji KPTiS brali udział w imprezach organizowanych w mieście między innymi: II Genryoku Cup - Puchar Źródeł Wisły Kendo Kyu, Prelekcji Pana Igora Stryjeckiego „JULIAN OCHOROWICZ (1850-1917) w kręgu rodziny, przyjaciół i znajomych” 11.04 2011 w Muzeum Beskidzkim, Szkolnym Konkursie Wiedzy o Wiśle, współorganizowanym przez Towarzystwa Miłośników Wisły i Urząd Miejski w Wiśle, 18 kwietnia w sali sesyjnej Urzędu Miejskiego w Wiśle, prelekcjach organizowanych przez Bibliotekę Miejską .

Przewodnicząca komisji brała udział w spotkaniu Miejskiego Komitetu ds. Organizacji Świąt Narodowych.

Panie Przewodniczący Wysoka Rado były to tematy, którymi zajmowała się komisja KPTiS w okresie międzysesyjnym.

Przewodnicząca Komisja Kultury, Turystyki, Promocji i Sportu  
Grażyna Pruska

## Sprawozdanie z działalności Komisji Rewizyjnej

W okresie między sesyjnym odbyło się jedno posiedzenie Komisji Rewizyjnej w dniu 16.04.2012 r. (obecni wszyscy członkowie komisji) na którym przyjęto jednogłośnie protokół z poprzedniego posiedzenia komisji z dnia 19 marca 2012 r.,

Tematem posiedzenia była

„Analiza porównawcza wydatków związanych z odprowadzaniem nieczystości z budynków komunalnych za lata 2010-2011 (z wyłączeniem budynków OSP).

Materiał na temat odprowadzenia nieczystości z budynków komunalnych za lata 2010-2011 był przygotowany w sposób przejrzysty i bardzo dobrze opracowany. W trakcie dyskusji zwrócono uwagę na zróżnicowane aspekty związane z oczyszczaniem Miasta, omówiono sprawy segregacji śmieci i nastawienie mieszkańców do tego problemu.

Radny Jan Szalbot wyszedł z propozycją zorganizowania kampanii w wiślańskich dolinach, która zachęciłaby mieszkańców do segregacji śmieci (która dolina odda więcej segregowanych śmieci). Temat ten ma być rozeznany w najbliższym czasie przez odpowiedni referat.

Komisja jednogłośnie przyjęła jednogłośnie przedstawiony materiał.

W dalszej części posiedzenia w obecności zaproszonych członków Komisji Oświaty omówiono pismo w sprawie podniesienia godzin pensum dla logopedów, pedagogów i psychologa i po dyskusji przyjęto projekt odpowiedzi na w/w pismo.

Odpowiedź będzie przedstawiona na dzisiejszej sesji w odrębnej uchwale.

Ponadto dwa pisma: od Pana Zdzisława Cieślara i Pana Pawła Krzoka w sprawie wykupienia i remontu dróg zostaną przekazane zgodnie z kompetencjami Burmistrzowi Miasta.

To były wszystkie sprawy którymi zajmowała się komisja rewizyjna w okresie między sesyjnym.

Przewodnicząca Komisji Rewizyjnej – Joanna Nogowczyk

Wisła, 22 04 2012r.

Informacja Przewodniczącego Komisji Rozwoju Gospodarczego i Finansów Miasta

Panie Przewodniczący Wysoka Rado.

Komisja pomiędzy sesjami rady miasta odbyła jedno posiedzenie w dniu 16 04 2012r.

W komisji uczestniczyło 5 radnych ,którzy zajęli się następującymi tematami

- 1.Przyjęcie protokołu z poprzedniego posiedzenia komisji tj. z 19 marca 2012r.
- 2.Omówienie wykonania budżetu za 2011r.
- 3.Koszty promocji miasta i współpraca z zaprzyjaźnionymi gminami.
- 4.Sprawy bieżące.

Ad1.Do zapoznanego się protokołu radni nie zgłosili uwag i w głosowaniu przyjęli go

Jednogłośnie -5za

Ad2.Temat został przesunięty na następne posiedzenie komisji w związku z terminami wynikającymi z Ustawy o Finansach Publicznych.

Ad3.Wprowadzenie do tematu i udzielenia odpowiedzi na pytania członków komisji dokonała

p.o.Kierownika Promocji Turystyki Kultury i Sportu Katarzyna Czyż-Kazimierczak z czego wynika,

że miasto w 2011 roku wydało na promocję 91360,27 zł w tej kwocie między innymi opłaty

związane z Beskidzką Piątką, Wisła Adamowi Małyszowi, Tur de Polonge czy Forum Miast

Narciarskich oraz uczestnictwo w Targach Turystycznych natomiast przychody ze sprzedaży

Banerów wyniosły 22779,60 zł. Środki zewnętrzne w kwocie 107308,80 zł zostały przeznaczone na

realizację projektu UE Pejzaże polsko – słowackie Wisła - Turczańskie Teplice.

Ad4.Ustalono datę następnego posiedzenia komisji tj. 21 maja 2012r.

Na tym posiedzenie komisji zostało zamknięte

Przewodniczący Komisji  
Jerzy Mitrega

**Informacja z działalności międzysesyjnej Przewodniczącego  
Komisji Gospodarki Komunalnej,  
Przestrzegania Prawa i Porządku Publicznego,  
Ochrony Środowiska, Rolnictwa i Leśnictwa**

Panie Przewodniczący Wysoka Rado.

Komisja pomiędzy Sesjami Rady Miasta odbyła posiedzenie w dniu 18.04.2012 roku w niepełnym składzie osobowym

Tematami posiedzenia były:

- 1. Przyjęcie protokołu z poprzedniego posiedzenia komisji.*
- 2. Rozważenie możliwości zaangażowania więźniów, członków OHP i bezrobotnych do robót interwencyjnych na terenie miasta. Zapoznanie się z doświadczeniami innych gmin w tym zakresie.*
- 3. Przygotowania miasta do sezonu letniego pod względem porządkowym, artystycznym i turystycznym.*
- 4. Sprawy bieżące.*

Ad.1 Członkowie komisji jednogłośnie przyjęli protokół z posiedzenia z dnia 21 marca 2012 roku- 8 za.

Ad.2 Otrzymany materiał dotyczący punktu drugiego omawiał burmistrz miasta Wisły i odpowiadał na wszystkie pytania radnych. Pan przewodniczący rady miasta poinformował także o planowanym objeździe dróg powiatowych organizowany przez powiat. W dalszej dyskusji radni podnosili tematy: malowania przystanków autobusowych, rozkładu jazdy autobusów, niewłaściwego rozmieszczenia koszy na śmieci, nieczytelności tabliczek w parku, alternatywnego dojazdu do osiedla Zdejszy. Na wszystkie pytania, których było znaczenie więcej wyczerpująco odpowiadał burmistrz, sekretarz miasta oraz kierownik referatu GK. Informacja została przyjęta jednogłośnie 8 „ZA”.

Ad.3 Temat punktu trzeciego został przeniesiony na posiedzenie wspólne komisji na wtorek 23 kwietnia.

Ad.4 Sprawy bieżące omawiano w punkcie pierwszym i drugim dodatkowo padło pytanie dotyczące remontu i budowy drogi na Kubalonkę od szkoły w Głębcach w górę. Po wyczerpaniu tematów posiedzenie komisji zamknięto.

Panie Przewodniczący Wysoka Rado były to tematy, którymi zajmowała się komisja w okresie międzysesyjnym.

Przewodniczący Komisji

Witold Cichy

SPRAWOZDANIE Z DZIAŁALNOŚCI MIĘDZYSESYJNEJ KOMISJI  
ZDROWIA, OŚWIATY I SPRAW SOCJALNYCH W MIES. KWIETNIU 2012 r

W dniu 19 kwietnia 2012 r. Komisja w pełnym składzie odbyła posiedzenie, którego tematyką było:

1. Przyjęcie protokołu z poprzedniego posiedzenia komisji.
2. Zapoznanie się z zaawansowaniem działań w celu organizacji Tygodnia Zdrowia.
3. Zapoznanie się ze sprawozdaniem z działalności MOPS za rok 2011.
4. Zapoznanie się z problemami społecznymi w Wiśle.
5. Sprawy bieżące i wnioski.

W drodze głosowania protokół przyjęto jednogłośnie.

Pani Kierownik Beata Stebel przedstawiła plan i poziom przygotowań do Tygodnia Zdrowia, który Komisja uznała za skierowany do wszystkich grup wiekowych, obejmujący zarówno temat prewencji pierwotnej jak i wtórnej chorób, bardzo urozmaicony i pożyteczny, i jednogłośnie przyjęła przedstawiony materiał.

Pani Kierownik Anna Bujok przedstawiła Komisji sprawozdanie z działalności MOPS w 2011 r., oraz przybliżyła problemy społeczne w Wiśle, z których za najbardziej palący Komisja uznała brak w Gminie jakiegokolwiek ośrodka wsparcia dla osób starszych wymagających całonocnej opieki osób drugich. Zapoznano się z przedstawioną kalkulacją kosztów funkcjonowania takiego ośrodka.

Poruszono również problem finansowania obiadów potrzebującym dzieciom, których rodziny nie spełniają kryterium dochodowego. Komisja uzyskała wyczerpujące informacje na temat możliwości utworzenia specjalnego funduszu na ten cel oraz możliwości wsparcia, jakimi poprzez przyznawanie zasiłków celowych specjalnych, dysponuje MOPS. Uznano te narzędzia za wystarczające i wystosowano do Pana Burmistrza Miasta Wisła wniosek :

„Przekazać nauczycielom informację o konieczności zgłaszania zauważonych problemów społecznych dzieci Miejskiemu Ośrodkowi Pomocy Społecznej oraz zachęcić ich do większej współpracy z MOPS”.

Jednogłośnie przyjęto przedstawione materiały.

Członkowie Komisji wzięli również udział w posiedzeniu wspólnym wszystkich Komisji w dniu 24.04.2012 r. w celu omówienia materiałów na sesję kwietniową, na którym Komisja wystosowała do Pana Burmistrza Miasta Wisła wniosek o:

„Podjęcie natychmiastowych działań w celu utworzenia ośrodka wsparcia- Domu Dziennego Pobytu Seniora dla starszych mieszkańców naszego miasta od 2013 r.”, pozytywnie zaopiniowanego przez wszystkie tematyczne komisje.

Przedstawiciele Komisji uczestniczyli w wieczorze pieśni organizowanym w Szk. Podst. Nr 2. oraz w dniu 25.04.2012 r. spotkali się z Klubem Seniora w celu rozpoznania zainteresowania zorganizowaniem na terenie miasta Uniwersytetu III Wieku.

Przewodnicząca Komisji Zdrowia,  
Oświaty i Spraw Socjalnych  
Ewa Sitkiewicz





## **Informacja z działalności międzysesyjnej Przewodniczącego Rady Miasta- kwiecień 2012r**

1. Dyżury w Biurze Rady Miasta w każdą środę / przewodniczący i v-ce przewodnicząca/
2. Przygotowanie informacji o pracach Rady
3. 12.04.2012r- Spotkanie Komitetu Organizacyjnego Obchodów Świąt Państwowych w związku z organizacją obchodów 3 Maja- UM Wisła- J. Podzorski
4. 16.04.2012r- zebranie mieszkańców Osiedla nr 1 Centrum- J. Podzorski
5. 18.04.2012r- szkolny konkurs wiedzy o Wiśle „ Wiślańsko Gwara”- UM Wisły- B. Koczwara
6. 20.04.2012r- zebranie mieszkańców Osiedla nr 4 Wisła Głębce- B. Koczwara

Przewodniczący Rady  
Miasta Wisły

Janusz Podzorski

**UCHWAŁA NR XVII/229/2012  
RADY MIASTA WISŁY**

z dnia 26 kwietnia 2012 r.

**w sprawie przyjęcia sprawozdania z działalności Miejskiego Ośrodka Pomocy Społecznej w Wiśle za rok 2011.**

Na podstawie art.18 ust.2 pkt.15 ustawy z dnia 8 marca 1990 roku o samorządzie gminnym (tekst jednolity Dz.U. Nr 142 poz.1591 z 2001 roku wraz z późniejszymi zmianami) oraz art.110 ust.9 ustawy z dnia 12 marca 2004 r o pomocy społecznej (Dz.U.Nr 64,poz.593 z 2004 r).

**Rada Miasta Wisły  
Uchwała co następuje :**

**§ 1.**

Przyjąć sprawozdanie z działalności Miejskiego Ośrodka Pomocy Społecznej w Wiśle za rok 2011 stanowiące załącznik do niniejszej uchwały.

**§ 2.**

Wykonanie uchwały powierza się Burmistrzowi Miasta Wisła.

**§ 3.**

Uchwała wchodzi w życie z dniem podjęcia.

Przewodniczący Rady  
Miasta Wisły

**Janusz Podzorski**

## **S P R A W O Z D A N I E**

### **z działalności Miejskiego Ośrodka Pomocy Społecznej w Wiśle w roku 2011**

#### **Z zakresu zadań zleconych gminie - udzielono następujących świadczeń :**

##### **I. Ustawa o świadczeniach rodzinnych**

Realizując od stycznia do grudnia 2011r. *zadania wynikające z ustawy o świadczeniach rodzinnych* – wypłacono 8.800 zasiłków rodzinnych na kwotę 752.593,00 zł

W tym :

- do ukończenia przez dziecko 5 roku życia- 2.337 świadczenia
  - powyżej 5 roku życia do 18 roku życia -5.671 świadczeń
  - powyżej 18 roku życia do ukończenia 21 roku życia 792 świadczeń
- Przyznano dodatki do zasiłków rodzinnych- łącznie 3.965 świadczeń, w tym z tytułu :
- urodzenia dziecka – wypłacono dla 59 osób tj. 59 świadczeń na kwotę 59.000,00 zł
  - opieki nad dzieckiem w okresie korzystania z urlopu wychowawczego – 605 świadczeń na kwotę 234.295,00 zł
  - samotnego wychowania dziecka – 18 osób tj. 219 świadczeń na kwotę 37.230,00 zł
  - kształcenia i rehabilitacji dziecka niepełnosprawnego do 5 roku życia –37 świadczeń na kwotę 2.220,00 zł
  - kształcenia i rehabilitacji dziecka niepełnosprawnego powyżej 5 roku życia – 268 świadczenia na kwotę 21.440,00 zł
  - rozpoczęcia roku szkolnego – 533 świadczeń na kwotę 53.300,00 zł
  - na pokrycie wydatków związanych z zamieszkaniem w miejscowości, w której znajduje się szkoła – 43 świadczeń na kwotę 3.870,00 zł
  - na pokrycie wydatków związanych z dojazdem do miejscowości, w której znajduje się szkoła – 744 świadczeń na kwotę 37.200,00 zł
  - wychowanie dziecka w rodzinie wielodzietnej – 1.457 świadczeń na kwotę 116.560,00 zł
  - zasiłki pielęgnacyjne – 2.541 świadczeń na kwotę 388.773,00 zł
  - świadczenia pielęgnacyjne –382 świadczeń na kwotę 196.976,00 zł.
  - jednorazowa zapomoga z tytułu urodzenia dziecka – 120 świadczeń na kwotę 120.000,00 zł
- Łączne wydatki związane z zasiłkami rodzinnymi i dodatkami oraz świadczeniami opiekuńczymi wyniosły : **2.023.457,00 zł.**

##### **II. Ustawa o pomocy osobom uprawnionym do alimentów (fundusz alimentacyjny)**

Realizując *świadczenia wynikające z ustawy o pomocy osobom uprawnionym do alimentów*

-wypłacono dla 74 osób uprawnionych 806 świadczeń z funduszu alimentacyjnego na kwotę 269.300,00 zł.

Dłużnicy alimentacyjni z tytułu wypłaconych świadczeń z funduszu alimentacyjnego wpłacili w tym okresie łącznie 79.054,84zł z tego przekazano:

- do budżetu państwa 49.625,35zł
- na dochody własne gminy wierzyciela 14.749,94zł
- na dochody własne gminy dłużnika 14.679,55zł

Dochody własne z tytułu świadczeń z funduszu alimentacyjnego zwrócone przez dłużników alimentacyjnych: 21.777,92zł, zaś dochody przekazane nam przez inne gminy: 7243,94zł.

Łącznie dochody własne gminy z tego tytułu wyniosły 29.021,86zł.

Wpłaty z tytułu zaliczki alimentacyjnej wyniosły łącznie 3 745,76 zł, z tego: do budżetu państwa przekazano 1872,88 zł, dochody własne gminy wyniosły 1 872,88 zł.

Uregulowano składki *emerytalno – rentowe* opłacane za osoby pobierające świadczenia pielęgnacyjne: 28.240,00 zł, składki opłacano za 21 osób tj. 245 składek.

- koszty obsługi świadczeń rodzinnych wyniosły łącznie : 59.997,90 zł

- koszty obsługi funduszu alimentacyjnego wyniosły: 8 066,00 zł

Na wznowienie wydatków rozdziału 85212 § 3110 wpłynęła ponadto kwota odzyskanych świadczeń nienależnie pobranych dotyczących roku 2011 w wysokości łącznej 6.703,50 zł, z czego :

- świadczenia rodzinne: 6.253,50 zł

- fundusz alimentacyjny 450,00 zł

Nienależnie pobrane świadczenia za ubiegłe lata ogółem wyniosły 13.584,92 zł z czego :

- świadczenia rodzinne : 13 103,72 zł

- fundusz alimentacyjny : 481,20 zł

**Naliczono i opłacono składkę na ubezpieczenie zdrowotne do ZUS :**

- dla osób pobierających świadczenia pielęgnacyjne - składki na ubezpieczenie zdrowotne opłacono za 14 osób, tj. 171 składek na kwotę 7.895,33 zł.

- dla 30 osób pobierających w ośrodku pomocy społecznej zasiłek stały tj. 279 składek należnych na kwotę 10 162,11 zł, uregulowano 10 067,61 zł , pozostałą kwotę 94,50 zł uregulowano w 2012r.

**III.** W ramach realizacji rządowego programu wspierania osób pobierających świadczenia pielęgnacyjne wypłacono dla 32 osób 63 świadczenia na łączną kwotę 6.300,00zł

**Z zakresu zadań własnych gminy - udzielono następujących świadczeń :**

#### **I. Ustawa o dodatkach mieszkaniowych**

**Realizowano wypłatę dodatków mieszkaniowych** - z tej formy pomocy skorzystało 41 rodzin.

W roku 2011r. wypłacono łącznie kwotę 94 448,42 zł

z czego :

- użytkownikom mieszkań tworzących mieszkaniowy zasób gminy - 67 683,79 zł
- użytkownikom mieszkań spółdzielczych - 21 873,16 zł
- pozostałym użytkownikom lokali - 4 891,47 zł

Wypłacono łącznie 400 świadczeń z tego:

- użytkownikom mieszkań tworzących mieszkaniowy zasób gminy - 286
- użytkownikom mieszkań spółdzielczych - 85
- pozostałym użytkownikom lokali - 29

#### **II. Rządowy Programu „Pomoc państwa w zakresie dożywiania”**

Programem rządowym objęto łącznie 548 osób w tym :

- dzieci do 7-go roku życia - 64
- uczniowie do czasu ukończenia szkoły ponadgimnazjalnej - 176
- pozostałe osoby - 308

W stołówkach szkolnych i przedszkolach objęto dożywianiem 191 dzieci, opłacono 24 483 posiłków na kwotę 132 777,60 zł

w tym:

- środki profilaktyki i przeciwdziałania alkoholiz. – 78 dzieci na kwotę 40 000,00 zł

Opłacono dożywianie dla 55 dzieci na podstawie decyzji dyrektorów szkół, liczba świadczeń 4105 na kwotę 22 337,30 zł.

Objęto pomocą 161 rodzin tj. 499 osobom w tych rodzinach – wypłacając 451 zasiłków celowych na zakup żywności w kwocie 110 021,53 zł.

Doposażono stołówki szkolne na terenie miasta Wisły w łącznej kwocie 11 685,84 zł

Łącznie realizując program „Pomoc państwa w zakresie dożywiania” wydatkowano kwotę 276,822,27 zł

w tym: dotacja 160 141,00 zł  
środki własne 116 681,27 zł

### **III. Ustawa o pomocy społecznej**

Realizując ustawę o pomocy społecznej z 12 marca 2004r. przyznano i realizowano:

- wypłatę zasiłków stałych dla 44 osób, wypłacając 402 świadczeń na kwotę 132 783,53 zł z czego:

- dla 29 osób samotnie gospodarujących - tj. 296 świadczeń na kwotę 113 037,00 zł
- dla 15 osób pozostających w rodzinie - tj. 106 świadczeń na kwotę 19 746,53 zł

-wypłatę zasiłków okresowych dla 115 osób, 577 świadczeń na kwotę 115 496,29 zł

-usługi opiekuńcze dla 45 osób, liczba świadczeń 8.139 na kwotę 241 923,23 zł.

(Płace i pochodne od płac opiekunek, zakup odzieży ochronnej, środków czystości i przejazdu-wydatki z tego zakresu obejmuje rozdział 85219 i 85228 klasyfikacji budżetowej)

Wydano 277 rachunków ustalających odpłatność za świadczone przez ośrodek usługi opiekuńcze. Odpłatność ta wyniosła łącznie 37 277,40 zł

-zasiłki celowe, zasiłki specjalne celowe oraz zasiłki w naturze (z wyłączeniem świadczeń realizowanych w ramach programu rządowego ) przyznano ogółem 162 osobom na kwotę 96 006,78zł z przeznaczeniem na zakup żywności, opału, odzieży, leków, środków czystości, w tym: na zakup opału dla 128 rodzin na kwotę 69 132,00 zł.

W 2011r. wypłacono pozostałą część zasiłku celowego na kwotę 4458,00 zł dla jednej rodziny na remont budynku mieszkalnego zniszczonego podczas powodzi w 2010r .

Z łącznej ilości zasiłków celowych zasiłki specjalne celowe zrealizowano dla 82 rodzin na kwotę 47 659,00 zł.

-Pomocy w postaci schronienia udzielono 2 osobom na kwotę łączną 1067,82 zł.

-Pomocy w postaci sprawienia pogrzebu udzielono 2 osobom na kwotę łączną 6423,00 zł

-Pomocą na pokrycie kosztów związanych ze zdarzeniem losowym objęto 3 rodziny na kwotę 18 915,20 zł.

**Ponoszono wydatki związane z pobytem 23 osób w Domach Pomocy Społecznej w tym:**

DPS „Pogodna Jesień” w Cieszynie	- 1 osoba
DPS „Emaus “ w Dzięgielowie	- 12 osób
DPS „Feniks” w Skoczowie	- 1 osoba
DPS w Żywcu	- 2 osoby
DPS „Konwentu Bonifratrów” w Cieszynie	- 2 osoby
DPS „ Dom Nauczyciela” w Bielsku – Białej	- 1 osoba
DPS w Pogórze	- 1 osoba
DPS „Parkosz” w Dębicy	- 1 osoba
DPS w Ustroniu	- 1 osoba

DPS w Tarnowie

- 1 osoba

Łącznie w 2011r. wydatkowano na ten cel 373 486,67 zł.

Odpłatność członków rodziny za pobyt w DPS wyniosła 52 695,95 zł

Zakupiono i przekazano paczki świąteczne na łączną kwotę 2773,00 zł dla:

- Polskiego Związku Emerytów, Rencistów i Inwalidów Koło Nr 4 - 25 sztuk

- Polskiego Związku Niewidomych -17 sztuk

- Związku Kombatantów Rzeczypospolitej Polskiej i b. Więźniów Politycznych-16 sztuk

**W roku 2011 niezależnie od rodzaju i formy świadczeń pomocą w ramach realizacji ustawy o pomocy społecznej objęto 363 rodziny (953 osób w rodzinach) w tym :**

- pomocą materialną - 298 rodzin (791 osób w rodzinach)

- pracą socjalną - 352 rodziny ( 881 osób w rodzinach)

w tym wyłącznie pracą socjalną - 65 rodzin ( 162 osób w rodzinach )

W 7 rodzinach prowadzono pracę socjalną w oparciu o kontrakty socjalne.

**Łącznie koszty pokrywane ze środków budżetu państwa w ramach dotacji na realizację zadań zleconych oraz dotacji celowych na zadania własne wyniosły :**

rozdział 85212 – 2.382.357,40 zł (świadczenia rodzinne, świadczenia z funduszu alimentacyjnego i obsługa świadczeń)

rozdział 85213 – 15.949,41 zł (składki ubezpieczenia zdrowotnego )

rozdział 85214 – 115.496,29 zł (zasiłki okresowe)

rozdział 85216 - 106.226,82 zł (zasiłki stałe)

rozdział 85295 - 160.141,00 zł (dożywianie – w ramach programu „Pomoc państwa w zakresie dożywiania )

6.300,00 zł (realizacja rządowego programu wspierania osób Pobierających świadczenia pielęgnacyjne)

**Razem : 2.786.470,92 zł.**

**Świadczenia pokrywane z Budżetu Miasta w ramach realizacji zadań własnych wyniosły :**

- rozdział 85154 – 180.179,52 zł ( dożywianie, prowadzenie zespołu informacyjno – konsultacyjnego ds. rozwiązywania problemów rodziny – środki programu profilaktyki przeciwalkoholowej )

- rozdział 85213 – 2.013,53 zł (składki ubezpieczenia zdrowotnego )

- rozdział 85214 - 543.793,97 zł ( dożywianie, świadczenia + DPS )

- rozdział 85215 - 94.448,42 zł ( dodatki mieszkaniowe )

- rozdział 85216 - 26.556,71 zł (zasiłki stałe)

- rozdział 85295- 47.086,69-zł ( zakup paczek dla organizacji pozarządowych-2.773,00zł + doposażenie stołówek szkolnych- 11.685,84zł + zasiłki – wkład własny w ramach projektu - 17.100,93zł + zakup paczek i organizacja „Spotkania seniorów” 14.876,92+ pozostałe koszty 650,00zł)

**Razem własne środki na świadczenia wyniosły: 819.793,75zł**

**Rozdział 85219 – wydatki ogółem: 899.029,28 zł**

Wydatki tego rozdziału obejmują wynagrodzenia pracowników, oraz pochodne od wynagrodzeń w wysokości 778.008,95zł - od zatrudnionych w MOPS w Wiśle pracowników.

Wydatki tego rozdziału obejmowały także koszty :

§ 3020- 1.455,00 zł - ekwiwalent za pranie odzieży ochronnej

§ 4170 - 2.700,00 zł - wynagrodzenia bezosobowe

§ 4210 - 49.764,46 zł - zakup druków, materiałów biurowych, itp.

- § 4260 - 12.856,27 zł - energii elektrycznej
- § 4280 - 430,00 zł - usługi medyczne/badania okresowe/
- § 4300 - 18.330,39 zł - opłata pocztowa, inne usługi
- § 4370 - 1.667,03 zł - telefony
- § 4410 - 5.591,43 zł - delegacje, bilety
- § 4440 - 17.958,68 zł - fundusz świadczeń socjalnych
- § 4610 - 1.266,36 zł – koszty postępowania sądowego i prokuratorskiego
- § 4700 - 9.000,71 zł - szkolenia

**Rozdział 85228** usługi opiekuńcze kwota wykorzystana **9.555,35 zł**

- § 3020 - 1.173,00 zł – ekwiwalent za pranie odzieży ochronnej
- § 4110 - 275,22 zł – skł. na bezp. społeczne
- § 4170 - 3.510,00 zł – wynagrodzenie bezosobowe
- § 4210 - 907,43 zł – zakup materiałów i wyposażenia  
(odzież ochronna , rękawice, środki czystości )
- § 4280 – 140,00 zł - usługi medyczne
- § 4300 - 198,40 zł - opłata pocztowa
- § 4370 - 100,00zł – telefon
- § 4410 - 3.251,30zł – koszty dojazdów opiekunek do środowisk

W Miejskim Ośrodku Pomocy Społecznej zatrudnionych jest:

- 6 pracowników socjalnych ,
- 6 opiekunek społecznych pracujących u osób potrzebujących pomocy w postaci usług opiekuńczych
- kierownik
- główny księgowy
- 3 inspektorów – prowadzących między innymi obsługę kasy, realizację przelewów, obsługa systemu komputerowego „Płatnik” - zgłaszanie i wyrejestrowywanie z ubezpieczenia społecznego i zdrowotnego pracowników i podopiecznych , sporządzanie raportów i deklaracji miesięcznych , kadry, obsługa systemu komputerowego „Płace’’, obsługa programów komputerowych : „Helios” – pomoc społeczna, oraz CHEOPS - dodatki mieszkaniowe, zaliczka alimentacyjna, sprawozdawczość :GUS, prowadzenie rozliczeń z Urzędem Skarbowym – PIT
- 2 referentów prowadzących między innymi obsługę systemu komputerowego „Amazis” – świadczenia rodzinne, fundusz alimentacyjny, postępowanie wobec dłużników alimentacyjnych, obsługa poczty elektronicznej MOPS, sprawy związane z zamówieniami publicznymi, zgodnie z ustawą Prawo Zamówień Publicznych, itp.

W Zespole Informacyjno- Konsultacyjnym d/s. Pomocy Rodzinie działającym przy MOPS zatrudniano:

- pracownik socjalny
- psycholog
- specjalista pracy z rodziną (logopeda)
- prawnik

W roku 2011 realizowano Projekt „Aktywizacja społeczna i zawodowa na terenie Gminy Wiśła współfinansowany przez Unię Europejską w ramach Europejskiego Funduszu Społecznego.

W ramach projektu poniesiono łącznie wydatki w kwocie: 162.865,99 zł

Wydatki finansowane ze środków europejskich to kwota 145.765,06 zł

Wkład własny Gminy stanowił 17.100,03 zł - wydatkowany był na wsparcie finansowe osób które były w trudnej sytuacji finansowej a uczestniczyły w projekcie. Do udziału w projekcie zakwalifikowano 16 osób (w tym 15 kobiet i 1 mężczyznę). 1 osoba zakończyła udział w projekcie z powodu podjęcia pracy. W projekcie uczestniczyło 9 osób niepełnosprawnych, które

regularnie spotykały się w poniedziałki, wtorki i środy m. in. na zajęciach kulinarnych, artystycznych z twórcami ludowymi. Organizowano zajęcia na basenie, wyjazdy integracyjne, edukacyjne, zdrowotne itp. .

Wszystkie z 16 osób uczestniczących w projekcie wzięło udział w spotkaniach z doradcą zawodowym i w cyklu zajęć z psychologiem, a 15 uczestniczyło w spotkaniu z dietetykiem i ukończyło kurs podstaw obsługi komputera. Dla 7 uczestniczek projektu zorganizowano spotkanie z wizażystką i radcą prawnym.

W ramach projektu 5 osób ukończyło kurs „Obsługa kas fiskalnych”, jedna ukończyła kurs „Opiekun osób starszych, dzieci i niepełnosprawnych”, a kolejna kurs wizażu.

W 2011r., w ramach działań o charakterze środowiskowym, zorganizowano 8 spotkań-impres, których celem było między innymi zintegrowanie mieszkańców miasta, pobudzenie do efektywniejszego spędzania wolnego czasu, oraz nabycie wiedzy (z zakresu prawa i zdrowia) i umiejętności społecznych.

W roku 2011 wydano łącznie 2163 decyzji administracyjnych dotyczących świadczeń realizowanych przez Miejski Ośrodek Pomocy Społecznej w Wiśle, w tym decyzje odmawiające przyznania świadczeń, to:

- 54 odmowy z uwagi na niespełnienie kryteriów zawartych w ustawie o pomocy społecznej (zadania własne i zlecone ), w tym odmowy przyznania obiadów w szkołach 10 decyzji ;powodem odmowy było przekroczenie kryterium dochodowego. W pięciu przypadkach odmowy dotyczyły okresu od września do grudnia zaś w okresie od stycznia do czerwca dzieci były żywione. Kolejnym trzem rodzinom udzielono dodatkowej innej formy wsparcia (zasitek specjalny celowy ).Tylko dwie rodziny z uwagi na dochód nie otrzymały innej zamiennej formy pomocy.

- 33 odmowy z uwagi na niespełnienie kryteriów zawartych w ustawie o świadczeniach rodzinnych (zadania zlecone )

- 2 odmowy z uwagi na niespełnienie kryteriów zawartych w ustawie o pomocy osobom uprawnionym do alimentów (zadania zlecone)

- 2 odmowy z powodu niespełnienia kryteriów ustawy o dodatkach mieszkaniowych.

W trakcie trwającego okresu zasiłkowego wydawano decyzje przyznające, zmieniające, uchylające świadczenia, decyzje orzekające o nienależnie pobranych świadczeniach przypisujących je do zwrotu wraz z naliczonymi odsetkami, decyzje w sprawie zwrotu przez dłużnika alimentacyjnego wypłaconych świadczeń z funduszu alimentacyjnego.

Od wydanych decyzji wpłynęło 7 odwołań do Samorządowego Kolegium Odwoławczego w Bielsku-Białej z czego :

- 4 decyzje Kolegium utrzymało w mocy

- 2 decyzje Kolegium przekazało do ponownego rozpatrzenia

- 1 odwołanie nie zostało rozpatrzone

Na wniosek Miejskiego Ośrodka Pomocy Społecznej w Wiśle, w trzech przypadkach Kolegium stwierdziło nieważność decyzji organu pierwszej instancji.

***Przypisano do zwrotu nienależnie pobrane świadczenia i tak :***

- świadczeń rodzinnych na kwotę – 14.303,00 zł.

- funduszu alimentacyjnego na kwotę - 931,00 zł

Od świadczeń tych naliczono ustawowe odsetki w kwocie 3.138,69zł.

**Miejski Ośrodek Pomocy Społecznej w roku 2011 między innymi :**

1. Przeprowadzał dalsze rozpoznanie środowisk w celu pełniejszego rozeznania potrzeb.

2. Do Śląskiego Urzędu Wojewódzkiego przekazywał informację o niedoborze środków na realizację zadań zleconych i dofinansowywanych wraz z wnioskami o przyznanie dodatkowych środków.

3. Realizował zadania wynikające z bieżących zaleceń jednostek nadrzędnych.

4. Zabezpieczał osoby samotne i niepełnosprawne w opał na zimę.



5. Współpracował z Powiatowym Urzędem Pracy, kierując tam osoby, w celu zarejestrowania się jako poszukujące pracy, informowano o wolnych miejscach pracy, monitowano w sprawach przekazania ofert pracy dla osób ze środowisk, znajdujących się w najtrudniejszej sytuacji.
6. Współpracował z Zakładem Ubezpieczeń Społecznych kierując wnioski do Lekarza Orzecznika o określenie stopnia niezdolności do pracy oraz przyznanie świadczeń wyjątkowych, kompletowano dokumentację do wniosków emerytalnych i rentowych ,oraz do ustalenia kapitałów początkowych.
7. Współpracował z Powiatowym Centrum Pomocy Rodzinie kierując wnioski o orzeczenie niepełnosprawności dzieci oraz określenie wskazań oraz wnioski o określenie stopnia niepełnosprawności dla celów MOPS,
8. Wydawał decyzje o skierowaniu podopiecznych z terenu Miasta Wisły do domów pomocy społecznej w celu wydania decyzji o umieszczeniu tych osób w DPS.
9. Przeprowadzono wywiady środowiskowe dotyczące rodzin zastępczych.
10. Utrzymywał kontakt z lekarzami , pielęgniarkami środowiskowymi oraz szpitalami , zamawiając wizyty , uzgadniając odpłatności za świadczenia lecznicze , zakupy leków organizowanie kontynuacji leczenia, itp.
11. Pośredniczył w załatwieniu formalności związanych z uzyskaniem zniżki przy zakupie sprzętu rehabilitacyjnego, środków opatrunkowych i pampersów dla podopiecznych, dofinansowania zarówno ze środków PFRON jak i Narodowego Funduszu Zdrowia oraz udostępnianie sprzętu jakim dysponuje Miejski Ośrodek Pomocy Społecznej.
12. Pomagał podopiecznym w załatwianiu różnych spraw w instytucjach ,urzędach, sądach, zakładach pracy, współpracował z kuratorami sądowymi.
13. Uczestniczył w rozprawach Sądu Rejonowego w Cieszynie dotyczących spraw podopiecznych.
14. W dniu 23 stycznia 2011 r. w strażnicy OSP Wisła – Jawornik zorganizował noworoczne spotkanie dla mieszkańców naszego miasta którzy ukończyli 80 lat życia i starszych, zaproszenia na to spotkanie przekazano dla 350 osób . Przygotowano paczki żywnościowe.
15. Sporządził wykaz dzieci pochodzących ze środowisk z problemem alkoholowym do udziału w koloniach letnich w Niechorzu organizowanych ze środków profilaktyki i przeciwdziałania alkoholizmowi. ( 55 dzieci ujęto w wykazie )
16. Z kolonii letnich organizowanych przez Śląskie Kuratorium Oświaty w Katowicach skorzystało 2 dzieci wyjeżdżając do Darłówka.  
Oprócz kwalifikacji i wyposażenia wyjeżdżających dzieci organizowano ich dojazd na kolonie i powrót z wypoczynku.
17. Organizował wspólnie z Polskim Komitetem Pomocy Społecznej O/w Wiśle akcję rozdzielnictwa artykułów spożywczych wśród mieszkańców Wisły- wydano karty żywnościowe dla 129 rodzin.
18. Pośredniczył w organizacji prac społecznie użytecznych na terenie miasta Wisły. Do prac tych skierował 18 osób.
19. Wystąpił z 22 wnioskami do organów właściwych dłużnika o podjęcie działań wobec dłużników alimentacyjnych.
20. Przekazywał i uaktualniał w biurach informacji gospodarczej: Krajowym Rejestrze Długów i InfoMonitorze informacje gospodarcze dotyczące 50 dłużników alimentacyjnych.
21. Przekazał 34 informacje pochodzących z wywiadu alimentacyjnego oraz oświadczenia majątkowego komornikowi sądowemu prowadzącemu egzekucję zasądzonych świadczeń alimentacyjnych
22. Skierował do Powiatowego Urzędu Pracy 18 informacji o potrzebie aktywizacji zawodowej dłużnika alimentacyjnego
23. Skierował 7 wniosków do Starosty o zatrzymanie prawa jazdy dłużników alimentacyjnych.
24. Złożył 5 wniosków do prokuratury o ściganie za przestępstwo określone w art. 209 § 1 Kodeksu karnego

25. W zakresie działalności Zespołu Interdyscyplinarnego w roku 2011 odbyły się cztery spotkania. Do Przewodniczącego Miejskiego Zespołu Interdyscyplinarnego wpłynęły dwie niebieskie karty. Powołano dwie grupy robocze. Zwołano ich pierwsze posiedzenia. Do Prokuratury Rejonowej w Cieszynie skierowano jedno zawiadomienie o podejrzeniu popełnienia przestępstwa.

26. W ramach działalności Zespołu Informacyjno - Konsultacyjnego ds. Pomocy Rodzinie prowadzono dwa razy w tygodniu ,w piątki i w niedziele - od kwietnia do lipca oraz od września do listopada rozgrywki w piłkę nożną „Ligę 6’’ na boisku przy ZSGH w Wiśle, rozegrano łącznie 164 spotkania.

### **Powodem trudnej sytuacji życiowej rodzin objętych pomocą z zakresu realizacji ustawy o pomocy społecznej oprócz niskich dochodów były między innymi :**

- potrzeba ochrony macierzyństwa - 48 rodzin
- bezrobocie - 125 rodzin
- bezdomność - 6 osób
- niepełnosprawność - 142 rodziny
- długotrwała choroba - 143 rodziny
- bezradność w sprawach opiekuńczo wychowawczych i prowadzenia gospodarstwa domowego - 252 rodziny, w tym : rodziny niepełne - 55 rodzin,
- wielodzietność - 20 rodzin
- alkoholizm - 43 rodziny
- zdarzenie losowe - 3 rodziny

Zatrudniony w ramach Zespołu Informacyjno - Konsultacyjnego ds. Pomocy Rodzinie psycholog w roku 2011 organizował :

- zajęcia indywidualne w szkołach dla 44 osób
- pracę z osobami z zaburzeniami psychicznymi – 24 osób
- pracę z osobami uzależnionymi i współuzależnionymi od alkoholu - 14 osób
- pracę z osobami dotkniętymi przemocą -12 osób
- pracę z osobami dotkniętymi innymi uzależnieniami – 1 osoba
- szkolenia, prezentacje, zajęcia grupowe (głównie w szkołach)- uczestniczyło w nich około 200 osób,
- grupowe zajęcia cykliczne – 32 osób,
- wizyty domowe – 29 osób
- konsultacje (nauczyciele, pedagodzy, policja, rodzice, KRPA, służba zdrowia, -120 osób
- kontakt z pracownikami MOPS – 17 osób
- konsultacje i porady telefoniczne około 80 osób

Przygotowywał zajęcia, raporty, dokonywał analiz testów, sporządzał opinie itp.

Logopeda zatrudniony w MOPS diagnozuje wszystkie dzieci uczęszczające do przedszkoli Opieką logopedyczną w Wiśle objętych było 61 dzieci w wieku od 3 do 6 lat z czego w:

- Przedszkolu w Głębcach – 10 dzieci
- Przedszkolu Nowa Osada – 10 dzieci
- Przedszkolu Centrum – 18 dzieci
- Przedszkolu integracyjnym w Malince – 10 dzieci
- Oddziale przedszkolnym Szkoły Podstawowej Nr 5 -13 dzieci

Zajęcia logopedyczne prowadzone były w placówkach przedszkolnych :

2 razy w tygodniu w przedszkolu w Malince, raz w tygodniu w pozostałych przedszkolach .

Dla dzieci nie uczęszczających do przedszkola zajęcia prowadzone są w budynku Szkoły SP-5 w Wiśle. Logopeda prowadzi też konsultacje w grupie dzieci nie chodzących do placówek przedszkolnych oraz w grupie osób dorosłych. Konsultacje prowadzone są w domu petenta lub

w biurze Miejskiego Ośrodka Pomocy Społecznej .W roku 2011 z systematycznych spotkań w miejscu zamieszkania skorzystało 5 niepełnosprawnych osób dorosłych .  
Zatrudniony w MOPS prawnik udzielił w roku 2011- 200 porad prawnych mieszkańcom naszego miasta. Przygotowywał wystąpienia, pozwycy, pisma w sprawach dotyczących różnych dziedzin ich życia. Ponadto współpracował z pracownikami socjalnymi MOPS wspierając ich prawnie w prowadzonej pracy socjalnej w środowisku.

Anna Bujok  
Kierownik MOPS w Wiśle



**MOPS Wiśła**

**Ocena zasobów pomocy społecznej  
na rok 2011 dla gminy Wiśła**

Autorzy:

Miejski Ośrodek Pomocy Społecznej

1	WPROWADZENIE	4
2	OCENA ZASOBÓW POMOCY SPOŁECZNEJ W GMINIE	5
2.1	Dane o sytuacji demograficznej i społecznej	5
2.2	Dane o korzystających z pomocy społecznej	6
2.3	Wybrane usługi pomocy społecznej	13
2.4	Instytucje pomocy społecznej	14
2.5	Zwiększenie zasobu pomocy społecznej	17
2.6	Kadra ośrodków pomocy społecznej	22
2.7	Koszty prowadzenia i utrzymania zasobu pomocy społecznej	23
2.8	Środki finansowe na zadania własne i zlecone w obszarze pomocy społecznej	24
2.9	Współpraca z organizacjami pozarządowymi – zadania zlecone w obszarze pomocy społecznej	25
2.10	Wskaźniki oceny zasobów pomocy społecznej	26
2.10.1	Wskaźnik wykształcenia pracowników socjalnych	26
2.10.2	Wskaźnik profesjonalizacji kadry ośrodka	26
2.10.3	Wskaźnik specjalizacji pracowników socjalnych I	27
2.10.4	Wskaźnik specjalizacji pracowników socjalnych II	27
2.10.5	Wskaźnik wolontariatu w OPS	27
2.10.6	Wskaźnik zatrudnienia subsydiowanego OPS	28
2.10.7	Wskaźnik funkcji administracyjnych ośrodka (biurokratyzacji)	28
2.10.8	Wskaźnik dostępności kadry pracy socjalnej I	28
2.10.9	Wskaźnik dostępności kadry pracy socjalnej II	29
2.10.10	Wskaźnik dostępności kadry pracy socjalnej III	29
2.10.11	Wskaźnik dostępności kadry pracy socjalnej IV	29
2.10.12	Wskaźnik zespołów pracy socjalnej i integracji społecznej	30
2.10.13	Wskaźnik utrzymania OPS	30
2.10.14	Wskaźnik wydatków na inwestycje	30
2.10.15	Wskaźnik aktywności OPS na rzecz lokalnej społeczności	31
2.10.16	Wskaźnik deprywacji lokalnej	31
2.10.17	Wskaźnik pomocy pieniężnej	31
2.10.18	Wskaźnik pomocy z powodu ubóstwa	32
2.10.19	Wskaźnik bezrobocia w gminie	32
2.10.20	Wskaźnik pomocy z powodu bezrobocia	32
2.10.21	Wskaźnik II pomocy z powodu bezrobocia	33
2.10.22	Wskaźnik pomocy z powodu długotrwałej i ciężkiej choroby	33
2.10.23	Wskaźnik pomocy z powodu niepełnosprawności	33
2.10.24	Wskaźnik pomocy z powodu bezradności opiekuńczo-wychowawczej	34
2.10.25	Wskaźnik pomocy z powodu bezdomności	34
2.10.26	Wskaźnik indywidualnych programów wychodzenia z bezdomności	34
2.10.27	Wskaźnik pomocy z powodu alkoholizmu	34
2.10.28	Wskaźnik pomocy z powodu narkomanii	35
2.10.29	Wskaźnik niebieskiej karty	35
2.10.30	Wskaźnik korzystających z usług opiekuńczych i specjalistycznych usług opiekuńczych	35
2.10.31	Wskaźnik korzystających z usług specjalistycznych dla osób z zaburzeniami psychicznymi	37
2.10.32	Wskaźnik reintegracji społeczno-zawodowej	39
2.10.33	Wskaźnik zaspokojenia potrzeb mieszkalnictwa socjalnego	40
2.10.34	Wskaźnik zaspokojenia potrzeb miejsc w domach pomocy społecznej o zasięgu gminnym	40
2.10.35	Wskaźnik zaspokojenia potrzeb miejsc w mieszkaniach chronionych	40
2.10.36	Wskaźnik miejsc dla bezdomnych	41
2.10.37	Wskaźnik kontraktu socjalnego	41
2.10.38	Wskaźnik wysokości zasiłku stałego dla osoby samotnie gosp.	41
2.10.39	Wskaźnik wysokości zasiłku stałego dla osoby pozostającej w rodzinie	42
2.10.40	Wskaźnik wysokości zasiłku okresowego	42
2.10.41	Wskaźnik wysokości zasiłku celowego na osobę	44
2.10.42	Wskaźnik częstotliwości zasiłku stałego dla osoby samotnie gosp.	44

2.10.43	Wskaźnik częstotliwości zasiłku stałego dla osoby pozostającej w rodzinie	44
2.10.44	Wskaźnik częstotliwości zasiłku okresowego	44
2.10.45	Wskaźnik odmów	46
2.10.46	Wskaźnik odmów z powodu nie spełnienia kryterium dochodowego	46
2.10.47	Wskaźnik odmów z powodu braku środków	47
3	WNIOSKI KOŃCOWE	48

## 1. WPROWADZENIE

Zmiana ustawy z dnia 12 marca 2004 roku o pomocy społecznej wprowadza zapis ustalający obowiązek przygotowania oceny zasobów pomocy społecznej w oparciu o analizę lokalnej sytuacji społecznej i demograficznej dla gmin. Oceniane zasoby obejmują w szczególności infrastrukturę, kadre, organizacje pozarządowe i nakłady finansowe na zadania pomocy społecznej bez względu na podmiot je finansujący i realizujący. Przeprowadzona analiza obejmuje też osoby i rodziny korzystające z pomocy społecznej, rodzaje ich problemów oraz ich rozkład ilościowy. Ustawa nie określa narzędzia jakiego trzeba użyć do przygotowania oceny zasobów. Regionalny Ośrodek Polityki Społecznej w celu ułatwienia wykonania zadań ustawowych przygotował propozycję stosownego narzędzia, które daje możliwość porównań. W celu przygotowania oceny posłużono się przygotowanym formularzem. Analiza obejmuje lata 2009- 2011. W prognozie na rok 2012 zakłada się utrzymanie infrastruktury i wielkości realizowanego wsparcia na poziomie roku 2011 z nieznacznym wzrostem niektórych form pomocy.



## 2. OCENA ZASOBÓW POMOCY SPOŁECZNEJ W GMINIE

### 2.1. Dane o sytuacji demograficznej i społecznej

Wiersz1 obejmuje wyłącznie osoby zameldowane na terenie gminy Wiśła na pobyt stały.

Wiersz 16: w 2012r. nadal trwa rekrutacja więc nie znana jest liczba dzieci oczekujących na miejsce w przedszkolu; w 2012r. w gminie jest 431 dzieci w wieku 3-6 lat , natomiast liczba miejsc w przedszkolach w gminie wynosi 195 , z przedszkoli korzysta 45% dzieci w wieku przedszkolnym

Wiersz 19 zawiera liczbę świetlic przy szkołach

Wiersz 22 zawiera liczbę boisk, hal i pływalni również przy szkołach

#### DANE O SYTUACJI DEMOGRAFICZNEJ I SPOŁECZNEJ W GMINIE (stan na 31.XII)

WYSZCZEGÓLNIENIE	Lata poprzednie		Rok oceny	Prognozy roku następnego	
	Rok 2009	Rok 2010			
<b>MIESZKAŃCY (w osobach)</b>					
Ogółem	1	11 170	11 134	11 135	X
<b>W tym:</b>					
Kobiety	2	5 738	5 729	5 758	X
Mężczyźni	3	5 432	5 405	5 377	X
Bezrobotni ogółem	4	375	451	520	X
Bezrobotni długotrwale ogółem	5	98	182	226	X
Bezrobotni ogółem z prawem do zasiłku	6	72	74	75	X
<b>PODMIOTY GOSPODARCZE</b>					
Liczba zarejestrowanych w gminie podmiotów gospodarczych	7	1 442	1 479	1 481	X
Liczba spółdzielni socjalnych ogółem działających w gminie	8	0	0	0	X
<b>INFRASTRUKTURA SPOŁECZNA</b>					
Liczba mieszkań w zasobie gminy	9	104	105	105	105
Liczba oczekujących na mieszkanie z gminy	10	18	25	26	26
Liczba mieszkań (lokali) socjalnych	11	5	6	6	6
Liczba osób oczekujących na mieszkanie (lokal) socjalny	12	8	9	11	11
Liczba żłobków w gminie	13	0	0	0	0
Liczba oczekujących dzieci na miejsce w żłobku	14	0	0	0	0
Liczba przedszkoli w gminie	15	5	5	5	5

WYSZCZEGÓLNIENIE		Lata poprzednie		Rok oceny	Prognozy roku następnego
		Rok 2009	Rok 2010		
Liczba oczekujących dzieci na miejsce w przedszkolu	16	10	3	2	0
Liczba szkół podstawowych	17	5	5	5	5
Liczba szkół gimnazjalnych	18	1	2	2	2
Liczba świetlic dla dzieci i klubów dla młodzieży	19	5	5	5	5
Liczba bibliotek w gminie	20	1	1	1	1
Liczba domów kultury	21	1	1	1	1
Liczba obiektów sportowych (boisk, hal, pływalni itp.)	22	16	17	18	18
Liczba sal widowiskowych (w tym kin)	23	1	1	1	0
Liczba podstawowych zespołów opieki zdrowotnej na terenie gminy	24	2	2	2	2
Liczba szpitali na terenie gminy	25	0	0	0	0
Liczba innych placówek medycznych, (np. gabinety stomatologiczne)	26	10	10	10	10
Liczba policyjnych rewirów dzielnicowych	27	4	4	4	4

## 2.2. Dane o korzystających z pomocy społecznej

W wierszu 126 i 127 ujęto zasiłek rodzinny wraz z dodatkami w tym z jednorazowym dodatkiem z tytułu urodzenia się dziecka.

W wierszu 130 i 131 ujęto jednorazową zapomogę z tytułu urodzenia się dziecka.

Ośrodek ponosił wydatki również z tytułu wypłaty zasiłku pielęgnacyjnego:

w 2009r. liczba osób, którym przyznano decyzją świadczenie było 242 na kwotę 378 tys. zł

w 2010r. -245 osób -376 tys. zł

w 2011r. -244 osób- 389 tys. zł

prognoza na 2012r. - 244.osób na kwotę 389 tys. zł

Od świadczenia pielęgnacyjnego była odprowadzana składka na ubezpieczenie emerytalno-rentowe w wysokości:

w 2009r.-13 osób-15 504 zł

w 2010r.-24 osoby -25 536 zł

w 2011r.-21 osób-28 240 zł

Wiersz 107,108,109 zawiera również zasiłek celowy przyznany z powodu zdarzenia losowego, który ujęty jest w wierszach 84-87

Wiersze 13,19,35,41,50,66- liczba osób długotrwale korzystających z pomocy jest trudna do oszacowania, nie posiadamy w.w danych

Wiersz 136 i 137 dotyczy składek odprowadzanych od zasiłku stałego.

Liczba świadczeń realizowanych w okresach sprawozdawczych w wierszach od 1 do 92 obejmuje każdorazowo liczbę osób, którym przyznano świadczenie.

## DANE O KORZYSTAJĄCYCH Z POMOCY SPOŁECZNEJ W GMINIE (w całym okresie sprawozdawczym)

WYSZCZEGÓLNIENIE	Lata poprzednie		Rok oceny	Prognozy roku następnego	
	Rok 2009	Rok 2010			
<b>Świadczenia przyznane w ramach zadań własnych i zleconych - ogółem</b>					
Liczba osób, którym przyznano decyzją świadczenie	1	516	508	482	482
Liczba świadczeń pieniężnych	2	263	276	248	248
Liczba świadczeń niepieniężnych	3	282	263	268	268
Liczba rodzin ogółem	4	299	290	298	298
Liczba osób w rodzinach	5	841	799	791	791
<b>Świadczenia przyznane w ramach zadań własnych – ogółem</b>					
Liczba osób, którym przyznano decyzją świadczenie	6	501	508	482	482
Liczba rodzin ogółem	7	289	290	298	298
Liczba osób w rodzinach	8	831	799	791	791
<b>Świadczenia przyznane w ramach zadań zleconych – ogółem</b>					
Liczba osób, którym przyznano decyzją świadczenie	9	39	0	0	0
Liczba rodzin ogółem	10	38	0	0	0
Liczba osób w rodzinach	11	63	0	0	0
<b>PRZYCZYNY ŚWIADCZEŃ</b>					
<b>Ubóstwo</b>					
Liczba osób, którym przyznano decyzją świadczenie	12	236	203	216	216
W tym: korzystanie długotrwałe	13	0	0	0	0
Liczba świadczeń pieniężnych	14	141	128	135	135
Liczba świadczeń niepieniężnych	15	120	100	105	105
Liczba rodzin ogółem	16	139	127	142	142
Liczba osób ogółem w rodzinach	17	397	334	370	370
<b>Bezrobocie</b>					
Liczba osób, którym przyznano decyzją świadczenie	18	211	200	196	196
W tym: korzystanie długotrwałe	19	0	0	0	0
Liczba świadczeń pieniężnych	20	118	111	117	117
Liczba świadczeń niepieniężnych	21	96	94	84	84
Liczba rodzin ogółem	22	123	110	125	125
Liczba osób ogółem w rodzinach	23	416	351	403	403

WYSZCZEGÓLNIENIE	Lata poprzednie		Rok oceny	Prognozy roku następnego	
	Rok 2009	Rok 2010			
<b>Niepełnosprawność</b>					
Liczba osób, którym przyznano decyzją świadczenie	24	179	184	176	176
Liczba świadczeń pieniężnych	25	111	127	110	110
Liczba świadczeń niepieniężnych	26	94	86	93	93
Liczba rodzin ogółem	27	134	146	142	142
Liczba osób ogółem w rodzinach	28	300	311	292	292
<b>Długotrwała lub ciężka choroba</b>					
Liczba osób, którym przyznano decyzją świadczenie	29	162	126	167	167
Liczba świadczeń pieniężnych	30	85	67	90	90
Liczba świadczeń niepieniężnych	31	92	72	91	91
Liczba rodzin ogółem	32	129	114	143	143
Liczba osób ogółem w rodzinach	33	295	225	295	295
<b>Bezradność w sprawach opiekuńczo-wychowawczych i prowadzeniu gospodarstwa domowego</b>					
Liczba osób, którym przyznano decyzją świadczenie	34	436	410	405	405
W tym: korzystanie długotrwałe	35	0	0	0	0
Liczba świadczeń pieniężnych	36	217	209	197	197
Liczba świadczeń niepieniężnych	37	242	222	230	230
Liczba rodzin ogółem	38	250	235	252	252
Liczba osób ogółem w rodzinach	39	745	670	678	678
<b>W TYM Rodziny niepełne</b>					
Liczba osób, którym przyznano decyzją świadczenie	40	142	107	95	95
W tym: korzystanie długotrwałe	41	0	0	0	0
Liczba rodzin ogółem	42	80	58	55	55
Liczba osób ogółem w rodzinach	43	236	166	157	157
<b>Rodziny wielodzietne</b>					
Liczba osób, którym przyznano decyzją świadczenie	44	104	91	80	80
Liczba świadczeń pieniężnych	45	22	20	16	16
Liczba świadczeń niepieniężnych	46	82	71	64	64

WYSZCZEGÓLNIENIE		Lata poprzednie		Rok oceny	Prognozy roku następnego
		Rok 2009	Rok 2010		
Liczba rodzin ogółem	47	26	21	20	20
Liczba osób ogółem w rodzinach	48	171	144	135	135
<b>Alkoholizm</b>					
Liczba osób, którym przyznano decyzją świadczenie	49	115	107	62	62
W tym: korzystanie długotrwałe	50	0	0	0	0
Liczba świadczeń pieniężnych	51	68	64	36	36
Liczba świadczeń niepieniężnych	52	57	52	33	33
Liczba rodzin ogółem	53	67	60	43	43
Liczba osób ogółem w rodzinach	54	194	178	116	116
<b>Narkomania</b>					
Liczba osób, którym przyznano decyzją świadczenie	55	0	0	0	0
W tym: korzystanie długotrwałe	56	0	0	0	0
Liczba świadczeń pieniężnych	57	0	0	0	0
Liczba świadczeń niepieniężnych	58	0	0	0	0
Liczba rodzin ogółem	59	0	0	0	0
Liczba osób ogółem w rodzinach	60	0	0	0	0
<b>Potrzeba ochrony macierzyństwa</b>					
Liczba osób, którym przyznano decyzją świadczenie	61	146	123	132	132
Liczba świadczeń pieniężnych	62	38	32	40	40
Liczba świadczeń niepieniężnych	63	108	91	92	92
Liczba rodzin ogółem	64	44	35	48	48
<b>W tym wielodzietność</b>					
Liczba osób, którym przyznano decyzją świadczenie	65	125	110	100	100
W tym: korzystanie długotrwałe	66	0	0	0	0
Liczba świadczeń pieniężnych	67	26	23	19	19
Liczba świadczeń niepieniężnych	68	99	87	81	81
Liczba rodzin ogółem	69	30	26	24	24
Liczba osób ogółem w rodzinach	70	199	176	163	163
<b>Bezdomność</b>					

WYSZCZEGÓLNIENIE		Lata poprzednie		Rok oceny	Prognozy roku następnego
		Rok 2009	Rok 2010		
Liczba osób, którym przyznano decyzją świadczenie	71	5	5	6	6
W tym: korzystanie długotrwałe	72	0	0	0	0
Liczba świadczeń pieniężnych	73	5	4	4	4
Liczba świadczeń niepieniężnych	74	1	2	3	3
<b>Opuszczenie zakładu karnego</b>					
Liczba osób, którym przyznano decyzją świadczenie	75	3	0	3	3
Liczba świadczeń pieniężnych	76	2	0	3	3
Liczba świadczeń niepieniężnych	77	1	0	0	0
<b>Przemoc w rodzinie</b>					
Liczba osób, którym przyznano decyzją świadczenie	78	0	2	1	1
W tym: korzystanie długotrwałe	79	0	0	0	0
Liczba świadczeń pieniężnych	80	0	2	1	1
Liczba świadczeń niepieniężnych	81	0	0	0	0
Liczba rodzin ogółem	82	0	2	1	1
Liczba osób ogółem w rodzinach	83	0	6	2	2
<b>Zdarzenia losowe</b>					
Liczba osób, którym przyznano decyzją świadczenie	84	3	4	4	0
Liczba świadczeń pieniężnych	85	3	3	3	0
Liczba świadczeń niepieniężnych	86	0	1	1	0
Liczba rodzin ogółem	87	3	3	3	0
<b>Kłęski żywiołowe i ekologiczne</b>					
Liczba osób, którym przyznano decyzją świadczenie	88	0	0	0	0
Liczba świadczeń pieniężnych	89	0	0	0	0
Liczba świadczeń niepieniężnych	90	0	0	0	0
Liczba rodzin ogółem	91	0	0	0	0
Liczba osób ogółem w rodzinach	92	0	0	0	0
<b>WYBRANE KATEGORIE OSÓB</b>					
<b>Osoby do 18 roku życia</b>					

WYSZCZEGÓLNIENIE		Lata poprzednie		Rok oceny	Prognozy roku następnego
		Rok 2009	Rok 2010		
Liczba osób ogółem, które uzyskały pomoc	93	170	178	183	183
W tym: korzystanie długotrwałe	94	0	0	0	0
<b>Kobiety w wieku 60 i więcej lat</b>					
Liczba osób ogółem, które uzyskały pomoc	95	48	53	54	54
W tym: korzystanie długotrwałe	96	0	0	0	0
<b>Mężczyźni w wieku 65 i więcej lat</b>					
Liczba osób ogółem, które uzyskały pomoc	97	16	15	19	19
W tym: korzystanie długotrwałe	98	0	0	0	0
<b>ŚWIADCZENIA PIENIĘŻNE Z POMOCY SPOŁECZNEJ (decyzje administracyjne)</b>					
<b>ZADANIA WŁASNE GMINY</b>					
Kwota świadczeń ogółem w tys. zł	99	933	1 203	1 224	1 224
<b>ZADANIA ZLECONE GMINIE</b>					
Kwota świadczeń ogółem w tys. zł	100	128	0	0	0
<b>W tym:</b>					
<b>Zasilek stały</b>					
Liczba osób ogółem, którym przyznano decyzją świadczenie	101	39	39	44	44
Liczba świadczeń ogółem	102	369	358	402	402
Kwota świadczeń, w tys. zł	103	128	118	133	133
<b>Zasilek okresowy</b>					
Liczba osób ogółem, którym przyznano decyzją świadczenie	104	111	115	115	115
Liczba świadczeń ogółem	105	469	534	577	577
Kwota świadczeń, w tys. zł	106	98	110	116	116
<b>Zasilek celowy ogółem</b>					
Liczba osób ogółem, którym przyznano decyzją świadczenie	107	232	247	227	227
Liczba świadczeń ogółem	108	729	824	679	679
Kwota świadczeń, w tys. zł	109	234	260	220	220
<b>Posiłek</b>					
Liczba osób ogółem, którym przyznano decyzją świadczenie	110	221	200	191	191

WYSZCZEGÓLNIENIE		Lata poprzednie		Rok oceny	Prognozy roku następnego
		Rok 2009	Rok 2010		
Kwota świadczeń, w tys. zł	111	155	145	133	133
<b>W tym dla dzieci</b>					
Liczba osób ogółem, którym przyznano decyzją świadczenie	112	221	200	191	191
Kwota świadczeń, w tys. zł	113	155	145	133	133
<b>Schronienie</b>					
Liczba osób ogółem, którym przyznano decyzją świadczenie	114	1	2	2	2
Kwota świadczeń, w tys. zł	115	3	2	1	1
<b>Ubranie</b>					
Liczba osób ogółem, którym przyznano decyzją świadczenie	116	0	0	0	0
Kwota świadczeń, w tys. zł	117	0	0	0	0
<b>Usługi opiekuńcze ogółem</b>					
Liczba osób ogółem, którym przyznano decyzją świadczenie	118	33	34	45	45
Kwota świadczeń, w tys. zł	119	203	224	242	242
<b>W tym: specjalistyczne</b>					
Liczba osób ogółem, którym przyznano decyzją świadczenie	120	0	0	0	0
Kwota świadczeń, w tys. zł	121	0	0	0	0
<b>Sprawienie pogrzebu</b>					
Liczba osób ogółem, którym przyznano decyzją świadczenie	122	0	0	2	0
Kwota świadczeń, w tys. zł	123	0	0	6	0
<b>Odpłatność gminy za pobyt w domu pomocy społecznej</b>					
Liczba osób ogółem, którym przyznano decyzją świadczenie	124	21	24	23	18
Kwota świadczeń, w tys. zł	125	240	344	373	420
<b>INNE RODZAJE ŚWIADCZEŃ PIENIĘŻNYCH DLA OSÓB OBJĘTYCH POMOCĄ SPOŁECZNĄ</b>					
<b>Zasiłki rodzinne i dodatki do zasiłków rodzinnych</b>					
Liczba osób ogółem, którym przyznano decyzją świadczenie	126	540	504	469	469
Kwota świadczeń, w tys. zł	127	1 323	1 407	1 318	1 318
<b>Świadczenie pielęgnacyjne</b>					



WYSZCZEGÓLNIENIE		Lata poprzednie		Rok oceny	Prognozy roku następnego
		Rok 2009	Rok 2010		
Liczba osób ogółem, którym przyznano decyzją świadczenie	128	17	31	36	36
Kwota świadczeń, w tys. zł	129	74	141	197	197
<b>Jednorazowy dodatek z tytułu urodzenia dziecka</b>					
Liczba osób ogółem, którym przyznano decyzją świadczenie	130	93	109	120	120
Kwota świadczeń, w tys. zł	131	93	109	120	120
<b>Świadczenie alimentacyjne</b>					
Liczba osób ogółem, którym przyznano decyzją świadczenie	132	65	70	74	74
Kwota świadczeń, w tys. zł	133	201	233	268	268
<b>Dodatki mieszkaniowe</b>					
Liczba osób ogółem, którym przyznano decyzją świadczenie	134	34	37	41	41
Kwota świadczeń, w tys. zł	135	69	82	94	94
<b>Opłacenie składki ubezpieczenia zdrowotnego</b>					
Liczba osób ogółem, którym przyznano decyzją świadczenie	136	28	30	30	30
Kwota świadczeń, w tys. zł	137	9	9	10	10
<b>Świadczenie integracyjne (uczestnictwo w zajęciach Centrum Integracji Społecznej)</b>					
Liczba osób ogółem, którym przyznano decyzją świadczenie	138	0	0	0	0
Kwota świadczeń, w tys. zł	139	0	0	0	0
<b>Świadczenie pieniężne z prac społecznie użytecznych</b>					
Liczba osób ogółem, którym przyznano decyzją świadczenie	140	15	12	14	15
Kwota świadczeń, w tys. zł	141	37	28	30	30

### 2.3. Wybrane usługi pomocy społecznej

#### USŁUGI POMOCY SPOŁECZNEJ W GMINIE (w całym okresie sprawozdawczym)

WYSZCZEGÓLNIENIE		Lata poprzednie		Rok oceny	Prognozy roku następnego
		Rok 2009	Rok 2010		
<b>Poradnictwo specjalistyczne</b>					

WYSZCZEGÓLNIENIE		Lata poprzednie		Rok oceny	Prognozy roku następnego
		Rok 2009	Rok 2010		
Liczba rodzin	1	310	353	258	258
W tym: - porady prawne, - porady rodzinne, - porady psychologiczne	2	310	353	258	258
Liczba osób w rodzinach	3	935	989	902	902
W tym: - porady prawne, - porady rodzinne, - porady psychologiczne	4	935	989	902	902
<b>Praca socjalna</b>					
Liczba rodzin	5	287	343	352	352
Liczba osób w rodzinach	6	798	952	881	881
<b>Interwencja kryzysowa</b>					
Liczba rodzin	7	0	0	0	0
Liczba osób w rodzinach	8	0	0	0	0
<b>Kontrakt socjalny</b>					
Liczba osób ogółem z zawartym kontraktem	9	33	23	7	10
W tym: liczba osób z kontraktem w Klubie Integracji Społecznej w Gminie	10	0	0	0	0
<b>Indywidualne programy pomocy:</b>					
Indywidualny program wychodzenia z bezdomności - liczba osób z zawartym IPWB	11	0	0	0	0
Indywidualny program zatrudnienia socjalnego - liczba osób z zawartym IPZS	12	0	0	0	0
<b>Specjalistyczne usługi dla osób z zaburzeniami psychicznymi</b>					
Liczba osób korzystających z usług	13	0	0	0	2

#### 2.4. Instytucje pomocy społecznej

**INSTYTUCJE POMOCY SPOŁECZNEJ W GMINIE (stan na 31 XII, bez względu na podmiot prowadzący)**

WYSZCZEGÓLNIENIE	Lata poprzednie		Rok oceny	Prognozy roku następnego	
	Rok 2009	Rok 2010			
<b>OŚRODEK POMOCY SPOŁECZNEJ</b>					
Liczba osób, którym udzielono pomocy w formie decyzji o świadczeniach	1	516	508	482	482
<b>DOMY POMOCY SPOŁECZNEJ</b>					
Liczba jednostek organizacyjnych	2	0	0	0	0
Liczba miejsc	3	0	0	0	0
Liczba osób korzystających	4	0	0	0	0
<b>OŚRODKI WSPARCIA - OGÓŁEM</b>					
Liczba jednostek organizacyjnych	5	0	0	0	0
Liczba miejsc	6	0	0	0	0
Liczba osób korzystających	7	0	0	0	0
<b>W TYM WYBRANE RODZAJE:</b>					
<b>Środowiskowe domy samopomocy</b>					
Liczba jednostek organizacyjnych	8	0	0	0	0
Liczba miejsc	9	0	0	0	0
Liczba osób korzystających	10	0	0	0	0
<b>Dzienne domy pomocy</b>					
Liczba jednostek organizacyjnych	11	0	0	0	0
Liczba miejsc	12	0	0	0	0
Liczba osób korzystających	13	0	0	0	0
<b>Noclegownie, schroniska i domy dla osób bezdomnych</b>					
Liczba jednostek organizacyjnych	14	0	0	0	0
Liczba miejsc	15	0	0	0	0
Liczba osób korzystających	16	0	0	0	0
<b>Kluby samopomocy</b>					
Liczba jednostek organizacyjnych	17	0	0	0	0
Liczba miejsc	18	0	0	0	0
Liczba osób korzystających	19	0	0	0	0
<b>RODZINNE DOMY POMOCY</b>					
Liczba jednostek organizacyjnych	20	0	0	0	0
Liczba miejsc	21	0	0	0	0

WYSZCZEGÓLNIENIE		Lata poprzednie		Rok oceny	Prognozy roku następnego
		Rok 2009	Rok 2010		
Liczba osób korzystających	22	0	0	0	0
<b>MIESZKANIA CHRONIONE OGÓŁEM</b>					
Liczba jednostek organizacyjnych	23	0	0	0	0
Liczba miejsc	24	0	0	0	0
Liczba osób korzystających	25	0	0	0	0
<b>OSRODKI INTERWENCJI KRYZYSOWEJ OGÓŁEM</b>					
Liczba jednostek organizacyjnych	26	0	0	0	0
Liczba miejsc	27	0	0	0	0
Liczba osób korzystających	28	0	0	0	0
<b>ZAKŁADY OPIEKUŃCZO-LECZNICZE</b>					
Liczba jednostek organizacyjnych	29	0	0	0	0
Liczba miejsc	30	0	0	0	0
Liczba osób korzystających	31	0	0	0	0
<b>JEDNOSTKI SPECJALISTYCZNEGO PORADNICTWA</b>					
Liczba jednostek organizacyjnych	32	0	0	0	0
Liczba osób korzystających	33	0	0	0	0
<b>PLACÓWKI OPIEKUŃCZO-WYCHOWAWCZE</b>					
Liczba jednostek organizacyjnych	34	0	0	0	0
Liczba miejsc	35	0	0	0	0
Liczba osób korzystających	36	0	0	0	0
<b>CENTRUM INTEGRACJI SPOŁECZNEJ</b>					
Liczba jednostek organizacyjnych	37	0	0	0	0
Liczba uczestników zajęć	38	0	0	0	0
<b>KLUB INTEGRACJI SPOŁECZNEJ</b>					
Liczba jednostek organizacyjnych	39	0	0	0	0
Liczba uczestników zajęć	40	0	0	0	0
<b>WARSZTAT TERAPII ZAJĘCIOWEJ</b>					
Liczba jednostek organizacyjnych	41	0	0	0	0
Liczba uczestników zajęć	42	0	0	0	0
<b>ZAKŁAD AKTYWNOŚCI ZAWODOWEJ</b>					
Liczba jednostek organizacyjnych	43	0	0	0	0

WYSZCZEGÓLNIENIE		Lata poprzednie		Rok oceny	Prognozy roku następnego
		Rok 2009	Rok 2010		
Liczba uczestników zajęć	44	0	0	0	0
<b>KLUB SENIORA</b>					
Liczba jednostek organizacyjnych	45	1	1	1	1
Liczba uczestników zajęć	46	28	26	26	26
<b>UNIwersYTET III WIEKU</b>					
Liczba jednostek organizacyjnych	47	0	0	0	0
Liczba uczestników zajęć	48	0	0	0	0
<b>INNE*</b>					
Liczba jednostek organizacyjnych	49	0	0	0	0
Liczba uczestników zajęć	50	0	0	0	0

\* Rodzaje innych instytucji należy wprowadzić do tablicy "INNE INSTYTUCJE POMOCY SPOŁECZNEJ W GMINIE" znajdującej się w rozdziale "Zwiększenie zasobu pomocy społecznej"

## 2.5. Zwiększenie zasobu pomocy społecznej

### ZWIĘKSZENIE ZASOBU POMOCY SPOŁECZNEJ W GMINIE (w całym okresie sprawozdawczym)

WYSZCZEGÓLNIENIE		Rok oceny	Lata następne		
			Rok 2012	Rok 2013	Rok 2014
<b>DOMY POMOCY SPOŁECZNEJ</b>					
Wartość nakładów ogółem w tys. zł	1	0	0	0	0
<b>W tym:</b>					
Środki Gminy	2	0	0	0	0
Dotacje z budżetu państwa	3	0	0	0	0
Środki EFS	4	0	0	0	0
Pozostałe środki	5	0	0	0	0
<b>OŚRODKI WSPARCIA - OGÓŁEM</b>					
Wartość nakładów ogółem w tys. zł	6	0	0	0	0
<b>W tym:</b>					
Środki Gminy	7	0	0	0	0
Dotacje z budżetu państwa	8	0	0	0	0

WYSZCZEGÓLNIENIE		Rok oceny	Lata następane		
			Rok 2012	Rok 2013	Rok 2014
Środki EFS	9	0	0	0	0
Pozostałe środki	10	0	0	0	0
<b>W TYM: NIEKTÓRE WYBRANE RODZAJE:</b>					
<b>Środowiskowe domy samopomocy</b>					
Wartość nakładów ogółem w tys. zł	11	0	0	0	0
<b>W tym:</b>					
Środki Gminy	12	0	0	0	0
Dotacje z budżetu państwa	13	0	0	0	0
Środki EFS	14	0	0	0	0
Pozostałe środki	15	0	0	0	0
<b>Dzienne domy pomocy</b>					
Wartość nakładów ogółem w tys. zł	16	0	0	0	0
<b>W tym:</b>					
Środki Gminy	17	0	0	0	0
Dotacje z budżetu państwa	18	0	0	0	0
Środki EFS	19	0	0	0	0
Pozostałe środki	20	0	0	0	0
<b>Noclegownie, schroniska i domy dla osób bezdomnych</b>					
Wartość nakładów ogółem w tys. zł	21	0	0	0	0
<b>W tym:</b>					
Środki Gminy	22	0	0	0	0
Dotacje z budżetu państwa	23	0	0	0	0
Środki EFS	24	0	0	0	0
Pozostałe środki	25	0	0	0	0
<b>Kluby samopomocy</b>					
Wartość nakładów ogółem w tys. zł	26	0	0	0	0
<b>W tym:</b>					
Środki Gminy	27	0	0	0	0
Dotacje z budżetu państwa	28	0	0	0	0

WYSZCZEGÓLNIENIE		Rok oceny	Lata następane		
			Rok 2012	Rok 2013	Rok 2014
Środki EFS	29	0	0	0	0
Pozostałe środki	30	0	0	0	0
<b>RODZINNE DOMY POMOCY</b>					
Wartość nakładów ogółem w tys. zł	31	0	0	0	0
<b>W tym:</b>					
Środki Gminy	32	0	0	0	0
Dotacje z budżetu państwa	33	0	0	0	0
Środki EFS	34	0	0	0	0
Pozostałe środki	35	0	0	0	0
<b>MIESZKANIA CHRONIONE OGÓŁEM</b>					
Wartość nakładów ogółem w tys. zł	36	0	0	0	0
<b>W tym:</b>					
Środki Gminy	37	0	0	0	0
Dotacje z budżetu państwa	38	0	0	0	0
Środki EFS	39	0	0	0	0
Pozostałe środki	40	0	0	0	0
<b>OŚRODKI INTERWENCJI KRYZYSOWEJ OGÓŁEM</b>					
Wartość nakładów ogółem w tys. zł	41	0	0	0	0
<b>W tym:</b>					
Środki Gminy	42	0	0	0	0
Dotacje z budżetu państwa	43	0	0	0	0
Środki EFS	44	0	0	0	0
Pozostałe środki	45	0	0	0	0
<b>JEDNOSTKI SPECJALISTYCZNEGO PORADNICTWA</b>					
Wartość nakładów ogółem w tys. zł	46	0	0	0	0
<b>W tym:</b>					
Środki Gminy	47	0	0	0	0
Dotacje z budżetu państwa	48	0	0	0	0
Środki EFS	49	0	0	0	0

WYSZCZEGÓLNIENIE		Rok oceny	Lata następne		
			Rok 2012	Rok 2013	Rok 2014
Pozostałe środki	50	0	0	0	0
<b>DZIENNE PLACÓWKI OPIEKUŃCZO-WYCHOWAWCZE</b>					
Wartość nakładów ogółem w tys. zł	51	0	0	0	0
<b>W tym:</b>					
Środki Gminy	52	0	0	0	0
Dotacje z budżetu państwa	53	0	0	0	0
Środki EFS	54	0	0	0	0
Pozostałe środki	55	0	0	0	0
<b>CENTRUM INTEGRACJI SPOŁECZNEJ</b>					
Wartość nakładów ogółem w tys. zł	56	0	0	0	0
<b>W tym:</b>					
Środki Gminy	57	0	0	0	0
Dotacje z budżetu państwa	58	0	0	0	0
Środki EFS	59	0	0	0	0
Pozostałe środki	60	0	0	0	0
<b>KLUB INTEGRACJI SPOŁECZNEJ</b>					
Wartość nakładów ogółem w tys. zł	61	0	0	0	0
<b>W tym:</b>					
Środki Gminy	62	0	0	0	0
Dotacje z budżetu państwa	63	0	0	0	0
Środki EFS	64	0	0	0	0
Pozostałe środki	65	0	0	0	0
<b>WARSZTAT TERAPII ZAJĘCIOWE</b>					
Wartość nakładów ogółem w tys. zł	66	0	0	0	0
<b>W tym:</b>					
Środki Gminy	67	0	0	0	0
Dotacje z budżetu państwa	68	0	0	0	0
Środki EFS	69	0	0	0	0
Pozostałe środki	70	0	0	0	0



WYSZCZEGÓLNIENIE	Rok oceny	Lata następane			
		Rok 2012	Rok 2013	Rok 2014	
<b>ZAKŁAD AKTYWNOŚCI ZAWODOWEJ</b>					
Wartość nakładów ogółem w tys. zł	71	0	0	0	0
<b>W tym:</b>					
Środki Gminy	72	0	0	0	0
Dotacje z budżetu państwa	73	0	0	0	0
Środki EFS	74	0	0	0	0
Pozostałe środki	75	0	0	0	0
<b>KLUB SENIORA</b>					
Wartość nakładów ogółem w tys. zł	76	0	0	0	0
<b>W tym:</b>					
Środki Gminy	77	0	0	0	0
Dotacje z budżetu państwa	78	0	0	0	0
Środki EFS	79	0	0	0	0
Pozostałe środki	80	0	0	0	0
<b>UNIWERSYTET III WIEKU</b>					
Wartość nakładów ogółem w tys. zł	81	0	0	0	0
<b>W tym:</b>					
Środki Gminy	82	0	0	0	0
Dotacje z budżetu państwa	83	0	0	0	0
Środki EFS	84	0	0	0	0
Pozostałe środki	85	0	0	0	0
<b>INNE*</b>					
Wartość nakładów ogółem w tys. zł	86	0	0	0	0
<b>W tym:</b>					
Środki Gminy	87	0	0	0	0
Dotacje z budżetu państwa	88	0	0	0	0
Środki EFS	89	0	0	0	0
Pozostałe środki	90	0	0	0	0

\* Rodzaje innych instytucji należy wprowadzić do tablicy „INNE INSTYTUCJE POMOCY SPOŁECZNEJ W GMINIE”

## INNE INSTYTUCJE POMOCY SPOŁECZNEJ W GMINIE

Rodzaj innej instytucji

### 2.6. Kadra ośrodków pomocy społecznej

Prawnik oraz informatyk zatrudnieni na umowę zlecenie.

#### KADRA OŚRODKA POMOCY SPOŁECZNEJ W GMINIE (stan na 31XII) W osobach

WYSZCZEGÓLNIENIE	Lata poprzednie		Rok oceny	Prognozy roku następnego
	Rok 2009	Rok 2010		
<b>KADRA KIEROWNICZA</b>				
Ogółem:	1	1	1	1
<b>W tym:</b>				
Wykształcenie wyższe	2	0	1	1
Specjalizacja z organizacji pomocy społecznej	3	1	1	1
<b>Pracownicy administracyjni</b>				
Ogółem	4	3	4	5
<b>Z tego:</b>				
Wykształcenie wyższe	5	3	3	4
Wykształcenie średnie	6	0	1	1
Inne	7	0	0	0
<b>Pracownicy socjalni</b>				
Ogółem	8	6	7	7
<b>W tym:</b>				
Wykształcenie wyższe	9	4	5	5
Wykształcenie średnie	10	2	2	2
Specjalizacja 1-ego stopnia w zawodzie	11	4	4	4
Specjalizacja 2-ego stopnia w zawodzie	12	0	0	0
Specjalizacja z organizacji pomocy społecznej	13	0	0	0
<b>Inni:</b>				
Prawnicy	14	0	1	1

WYSZCZEGÓLNIENIE		Lata poprzednie		Rok oceny	Prognozy roku następnego
		Rok 2009	Rok 2010		
Psychologowie	15	1	1	1	1
Socjologowie	16	0	0	0	0
Opiekunki	17	6	6	6	6
Informatyk	18	1	1	1	1
Specjalista pracy z rodziną - logopeda	19	1	1	1	1
Pracownicy d/s świadczeń rodzinnych	20	1	1	2	2
Asystent rodziny	21	0	0	0	1

## 2.7. Koszty prowadzenia i utrzymania zasobu pomocy społecznej

### KOSZTY PROWADZENIA I UTRZYMANIA ZASOBU POMOCY SPOŁECZNEJ W GMINIE (stan na 31 XII) W tys. złotych

WYSZCZEGÓLNIENIE		Lata poprzednie		Rok oceny	Prognozy roku następnego
		Rok 2009	Rok 2010		
Całkowity, roczny koszt prowadzenia i utrzymania ośrodka pomocy społecznej	1	586	604	735	882
<b>W tym:</b>					
Wydatki na inwestycje	2	0	0	0	0
Wydatki na wynagrodzenia z pochodnymi	3	508	499	615	737
Pozostałe koszty utrzymania	4	78	94	120	145
<b>ŚREDNI MIESIĘCZNY KOSZT</b>					
Dom pomocy społecznej	5	0	0	0	0
Ośrodki wsparcia – ogółem	6		0	0	0
<b>W tym:</b>					
Środowiskowe domy pomocy	7	0	0	0	0
Dzienne domy pomocy	8	0	0	0	0
Noclegownie, schroniska i dom dla bezdomnych	9	0	0	0	0
Kluby samopomocy	10	0	0	0	0

WYSZCZEGÓLNIENIE		Lata poprzednie		Rok oceny	Prognozy roku następnego
		Rok 2009	Rok 2010		
Rodzinne domy pomocy	11	0	0	0	0
Mieszkania chronione	12	0	0	0	0
Ośrodki interwencji kryzysowej	13	0	0	0	0
Dzienne placówki opiekuńczo -Wychowawcze	14	0	0	0	0
<b>ŚREDNI MIESIĘCZNY KOSZT</b>					
Centrum integracji społecznej	15	0	0	0	0
Klub integracji społecznej	16	0	0	0	0
Warsztat terapii zajęciowej	17	0	0	0	0
Klub seniora	18	0	0	0	0
Uniwersytet III wieku	19	0	0	0	0
Świetlica dla dzieci (klub młodzieżowy)	20	0	0	0	0

## 2.8. Środki finansowe na zadania własne i zlecone w obszarze pomocy społecznej

### ŚRODKI FINANSOWE GMINY NA ZADANIA WŁASNE I ZLECONE W OBSZARZE POMOCY SPOŁECZNEJ (stan na 31XII) W tys. złotych

WYSZCZEGÓLNIENIE		Lata poprzednie		Rok oceny	Prognozy roku następnego
		Rok 2009	Rok 2010		
<b>ZADANIA WŁASNE</b>					
85154 - Przeciwdziałanie alkoholizmowi	1	133	176	180	281
85202 - Domy Pomocy Społecznej,	2	0	0	0	0
85205 - Przeciwdziałanie przemocy w rodzinie	3	0	0	0	44
85213 - Składki na ubezpieczenia zdrowotne	4	4	9	10	10
85214 - Zasiłki i pomoc w naturze	5	515	634	659	742
85216 - Zasiłki stałe	6	128	118	132	147
85219 - Utrzymanie Ośrodka	7	718	750	899	1 048
85228 - Usługi opiekuńcze	8	9	9	10	18

WYSZCZEGÓLNIENIE		Lata poprzednie		Rok oceny	Prognozy roku następnego
		Rok 2009	Rok 2010		
Ryczałty i dodatki mieszkaniowe	9	70	83	94	96
85295 - Program „Pomoc Państwa w zakresie dożywiania” – wkład własny gminy	10	106	152	108	129
85295 - Prace społecznie użyteczne	11	0	0	0	0
85295 - Inne programy	12	0	0	0	0
85295 - Pozostała działalność	13	0	0	0	0
W tym dofinansowanie: 1) Centrum Integracji Społecznej, 2) Klubu Integracji Społecznej, 3) Warsztatu Terapii Zajęciowej	14	0	0	0	0
<b>ZADANIA ZLECONE</b>					
Składki na fundusz zdrowia od osób pobierających świadczenie pielęgnacyjne	15	2	4	8	7
Usługi specjalistyczne	16	0	0	0	0
Świadczenia rodzinne i alimenty	17	2 063	2 264	2 286	2 280
Usuwanie skutków powodzi	18	0	51	0	0
<b>ŚRODKI EFS NA PROJEKTY</b>					
Liczba projektów EFS ogółem	19	1	1	1	1
Środki EFS na projekty ogółem (tys. złotych)	20	202	175	163	154
<b>DOTACJE Z BUDŻETU PAŃSTWA</b>					

#### LICZBA OSÓB W PROJEKTACH EFS W GMINIE

WYSZCZEGÓLNIENIE		Lata poprzednie		Rok oceny	Prognozy roku następnego
		Rok 2009	Rok 2010		
<b>LICZBA OSÓB W PROJEKTACH (wymienić jakie)</b>					
Aktywizacja społeczna i zawodowa na terenie Gminy Wisła	1	33	21	16	20

#### 2.9. Współpraca z organizacjami pozarządowymi – zadania zleczone w obszarze pomocy społecznej

#### WSPÓŁPRACA GMINY Z ORGANIZACJAMI POZARZĄDOWYMI - ZADANIA ZLECONE W OBSZARZE POMOCY SPOŁECZNEJ (w całym okresie sprawozdawczym)

WYSZCZEGÓLNIENIE	Lata poprzednie		Rok oceny	Prognozy roku następnego
	Rok 2009	Rok 2010		
<b>ZLECONE ZADANIA PUBLICZNE – Ar. 4 ustawy o działalności pożytku publicznego</b>				
Liczba organizacji pozarządowych posiadająca umowy współpracy (zleceń zadań)	1	0	0	0
Wartość zleconych zadań publicznym organizacjom pozarządowym	2	0	0	0
<b>WYBRANY RODZAJ USŁUG POMOCY SPOŁECZNEJ PROWADZONYCH PRZEZ ORGANIZACJE POZARZADOWE</b>				
<b>Usługi opiekuńcze</b>				
Liczba zleceń dla organizacji pozarządowych	3	0	0	0
Wartość zleceń w tys. zł	4	0	0	0
<b>Specjalistyczne usługi opiekuńcze</b>				
Liczba zleceń dla organizacji pozarządowych	5	0	0	0
Wartość zleceń w tys. zł	6	0	0	0
<b>Prowadzenie placówki pomocy społecznej</b>				
Liczba zleceń dla organizacji pozarządowych	7	0	0	0
Wartość zleceń w tys. zł	8	0	0	0

## 2.10. Wskaźniki oceny zasobów pomocy społecznej

### 2.10.1. Wskaźnik wykształcenia pracowników socjalnych

	liczba pracowników socjalnych posiadających wyższe wykształcenie	liczba wszystkich pracowników socjalnych zatrudnionych w ośrodku	wartość wskaźnika (k1/k2)x100% (wartość procentowa)	dynamika (wartość procentowa)
	1	2	3	4
2009	4	6	67	X
2010	5	7	71	106
2011	4	6	67	94
2012 prognozy	5	7	71	106

### 2.10.2. Wskaźnik profesjonalizacji kadry ośrodka

	kierownicy i pracownicy socjalni posiadających specjalizację z organizacji z pomocy społecznej	pozostali pracownicy posiadający specjalizację z organizacji z pomocy społecznej*	liczba wszystkich pracowników OPS	wartość wskaźnika $(k1+k2)/k3 \times 100\%$ (wartość procentowa)	dynamika (wartość procentowa)
	1	2	3	4	5
2009	1	0	20	5	X
2010	1	0	22	5	100
2011	1	0	23	4	80
2012 prognozy	1	0	26	4	100

\* nie ujęci w kolumnie 1

#### 2.10.3. Wskaźnik specjalizacji pracowników socjalnych I

	liczba pracowników socjalnych posiadających specjalizację I st. w zawodzie	liczba wszystkich pracowników socjalnych zatrudnionych w ośrodku	wartość wskaźnika $(k1/k2) \times 100\%$ (wartość procentowa)	dynamika (wartość procentowa)
	1	2	3	4
2009	4	6	67	X
2010	4	7	57	85
2011	4	6	67	118
2012 prognozy	4	7	57	85

#### 2.10.4. Wskaźnik specjalizacji pracowników socjalnych II

	liczba pracowników socjalnych posiadających specjalizację II st. w zawodzie	liczba wszystkich pracowników socjalnych zatrudnionych w ośrodku	wartość wskaźnika $(k1/k2) \times 100\%$ (wartość procentowa)	dynamika (wartość procentowa)
	1	2	3	4
2009	0	6	0	X
2010	0	7	0	0
2011	0	6	0	0
2012 prognozy	0	7	0	0

#### 2.10.5. Wskaźnik wolontariatu w OPS

	liczba wolontariuszy	liczba wszystkich zatrudnionych w ośrodku w przeliczeniu na etaty	wartość wskaźnika (k1/k2)x100% (wartość procentowa)	dynamika (wartość procentowa)
	1	2	3	4
2009	0	19,00	0	X
2010	0	21,00	0	0
2011	0	22,00	0	0
2012 prognozy	0	26,00	0	0

#### 2.10.6. Wskaźnik zatrudnienia subsydiowanego OPS

	liczba osób zatrudnionych w ramach zatrudnienia subsydiowanego (prace interwencyjne, staże, roboty publiczne) w przeliczeniu na etaty (uwzględniając pracowników oddelegowanych do pracy w innych jednostkach)	liczba wszystkich zatrudnionych w ośrodku w przeliczeniu na etaty	wartość wskaźnika (k1/k2)x100% (wartość procentowa)	dynamika (wartość procentowa)
	1	2	3	4
2009	0,00	19,00	0	X
2010	0,00	21,00	0	0
2011	0,00	22,00	0	0
2012 prognozy	0,00	26,00	0	0

#### 2.10.7. Wskaźnik funkcji administracyjnych ośrodka (biurokratyzacji)

	liczba pracowników administracyjnych*	liczba wszystkich osób zatrudnionych w ośrodku	wartość wskaźnika (k1/k2)x100% (wartość procentowa)	dynamika (wartość procentowa)
	1	2	3	4
2009	3	20	15	X
2010	3	22	14	93
2011	4	23	17	121
2012 prognozy	5	26	19	112

\*Pod uwagę należy wziąć liczbę zatrudnionych osób bez względu na formę zatrudnienia (umowa o pracę, umowa o dzieło, umowa zlecenie itd.) oraz bez względu na liczbę etatów

#### 2.10.8. Wskaźnik dostępności kadry pracy socjalnej I



	liczba pracowników socjalnych w przeliczeniu na pełne etaty	liczba mieszkańców gminy	wartość wskaźnika (k1x2000)/k2	dynamika (wartość procentowa)
	1	2	3	4
2009	6,00	11 170	1,07	X
2010	7,00	11 134	1,26	118
2011	6,00	11 135	1,08	86
2012 prognozy	7,00	11 135	1,26	117

2.10.9. Wskaźnik dostępności kadry pracy socjalnej II

	liczba pracowników socjalnych w przeliczeniu na pełne etaty	liczba rodzin i osób samotnie gospodarujących objętych pracą socjalną	wartość wskaźnika (k1x50)/k2	dynamika (wartość procentowa)
	1	2	3	4
2009	6,00	287	1,05	X
2010	7,00	343	1,02	97
2011	6,00	352	0,85	83
2012 prognozy	7,00	352	0,99	116

2.10.10. Wskaźnik dostępności kadry pracy socjalnej III

	liczba osób korzystających z pomocy	liczba pracowników socjalnych w przeliczeniu na etaty	wartość wskaźnika k1/k2	dynamika (wartość procentowa)
	1	2	3	4
2009	516	6,00	86,00	X
2010	508	7,00	72,57	84
2011	482	6,00	80,33	111
2012 prognozy	482	7,00	68,86	86

2.10.11. Wskaźnik dostępności kadry pracy socjalnej IV

	liczba rodzin korzystających z pomocy	liczba pracowników socjalnych w przeliczeniu na etaty	wartość wskaźnika k1/k2	dynamika (wartość procentowa)
	1	2	3	4
2009	299	6,00	49,83	X
2010	290	7,00	41,43	83

	liczba rodzin korzystających z pomocy	liczba pracowników socjalnych w przeliczeniu na etaty	wartość wskaźnika k1/k2	dynamika (wartość procentowa)
	1	2	3	4
2011	298	6,00	49,67	120
2012 prognozy	298	7,00	42,57	86

2.10.12. Wskaźnik zespołów pracy socjalnej i integracji społecznej

	liczba zespołów pracy socjalnej i integracji społecznej	liczba OPS w województwie	wartość wskaźnika k1/k2	dynamika (wartość procentowa)
	1	2	3	4
2009	0	X	X	X
2010	1	X	X	X
2011	1	X	X	X
2012 prognozy	1	X	X	X

2.10.13. Wskaźnik utrzymania OPS

	wydatki na utrzymanie i prowadzenie ośrodka w zł	wydatki na realizację zadań pomocy i integracji społecznej ogółem w zł bez względu na źródło finansowania	wartość wskaźnika (k1/k2)x100% (wartość procentowa)	dynamika (wartość procentowa)
	1	2	3	4
2009	586 000	586 000	100	X
2010	604 000	604 000	100	100
2011	735 000	735 000	100	100
2012 prognozy	882 000	882 000	100	100

2.10.14. Wskaźnik wydatków na inwestycje

	wydatki inwestycyjne w zł	wydatki na realizację zadań pomocy i integracji społecznej ogółem w zł bez względu na źródło finansowania	wartość wskaźnika (k1/k2)x100% (wartość procentowa)	dynamika (wartość procentowa)
	1	2	3	4
2009	0	586 000	0	X
2010	0	604 000	0	0

	wydatki inwestycyjne w zł	wydatki na realizację zadań pomocy i integracji społecznej ogółem w zł bez względu na źródło finansowania	wartość wskaźnika (k1/k2)x100% (wartość procentowa)	dynamika (wartość procentowa)
	1	2	3	4
2011	0	735 000	0	0
2012 prognozy	0	882 000	0	0

#### 2.10.15. Wskaźnik aktywności OPS na rzecz lokalnej społeczności

	liczba programów osłonowych realizowanych przez OPS w zakresie pomocy społecznej (inne niż wymienione w kolumnie 2 i 3)	liczba konkursów ogłaszanych przez MPiPS do których OPS został zakwalifikowany	liczba projektów uruchamianych w ramach środków UE, w których OPS bierze udział
	1	2	3
2009	1	0	1
2010	1	0	1
2011	2	0	1
2012 prognozy	2	0	1

#### 2.10.16. Wskaźnik deprivacji lokalnej

	liczba osób korzystających z pomocy społecznej*	liczba mieszkańców gminy	wartość wskaźnika (k1x1000)/k2	dynamika (wartość procentowa)
	1	2	3	4
2009	516	11 170	46,20	X
2010	508	11 134	45,63	99
2011	482	11 135	43,29	95
2012 prognozy	482	11 135	43,29	100

\*liczba osób, którym przyznano decyzją świadczenie niezależnie od jego formy

#### 2.10.17. Wskaźnik pomocy pieniężnej

	liczba osób korzystających ze świadczeń pieniężnych	liczba osób korzystających z pomocy społecznej	wartość wskaźnika (k1/k2)x100% (wartość procentowa)	dynamika (wartość procentowa)
	1	2	3	4
2009	263	516	51	X

	liczba osób korzystających ze świadczeń pieniężnych	liczba osób korzystających z pomocy społecznej	wartość wskaźnika (k1/k2)x100% (wartość procentowa)	dynamika (wartość procentowa)
	1	2	3	4
2010	276	508	54	106
2011	248	482	51	94
2012 prognozy	248	482	51	100

2.10.18. Wskaźnik pomocy z powodu ubóstwa

	liczba osób korzystających z pomocy z powodu ubóstwa	liczba osób korzystających z pomocy społecznej	wartość wskaźnika (k1/k2)x100% (wartość procentowa)	dynamika (wartość procentowa)
	1	2	3	4
2009	236	516	46	X
2010	203	508	40	87
2011	216	482	45	113
2012 prognozy	216	482	45	100

2.10.19. Wskaźnik bezrobocia w gminie

	liczba osób bezrobotnych w gminie	liczba mieszkańców gminy	wartość wskaźnika (k1/k2)x100% (wartość procentowa)	dynamika (wartość procentowa)
	1	2	3	4
2009	375	11 170	3	X
2010	451	11 134	4	133
2011	520	11 135	5	125
2012 prognozy	0	11 135	0	0

2.10.20. Wskaźnik pomocy z powodu bezrobocia

	liczba osób korzystających z pomocy z powodu bezrobocia	liczba osób bezrobotnych w gminie	wartość wskaźnika (k1/k2)x100% (wartość procentowa)	dynamika (wartość procentowa)
	1	2	3	4
2009	211	375	56	X
2010	200	451	44	79
2011	196	520	38	86

	liczba osób korzystających z pomocy z powodu bezrobocia	liczba osób bezrobotnych w gminie	wartość wskaźnika (k1/k2)x100% (wartość procentowa)	dynamika (wartość procentowa)
	1	2	3	4
2012 prognozy	196	0	0	0

2.10.21. Wskaźnik II pomocy z powodu bezrobocia

	liczba osób korzystających z pomocy z powodu bezrobocia	liczba osób korzystających z pomocy społecznej	wartość wskaźnika (k1/k2)x100% (wartość procentowa)	dynamika (wartość procentowa)
	1	2	3	4
2009	211	516	41	X
2010	200	508	39	95
2011	196	482	41	105
2012	196	482	41	100

2.10.22. Wskaźnik pomocy z powodu długotrwałej i ciężkiej choroby

	liczba osób korzystających z pomocy z powodu długotrwałej lub ciężkiej choroby	liczba osób korzystających z pomocy	wartość wskaźnika (k1/k2)x100% (wartość procentowa)	dynamika (wartość procentowa)
	1	2	3	4
2009	162	516	31	X
2010	126	508	25	81
2011	167	482	35	140
2012 prognozy	167	482	35	100

2.10.23. Wskaźnik pomocy z powodu niepełnosprawności

	liczba osób korzystających z pomocy z powodu niepełnosprawności	liczba osób korzystających z pomocy	wartość wskaźnika (k1/k2)x100% (wartość procentowa)	dynamika (wartość procentowa)
	1	2	3	4
2009	179	516	35	X
2010	184	508	36	103
2011	176	482	37	103
2012 prognozy	176	482	37	100

2.10.24. Wskaźnik pomocy z powodu bezradności opiekuńczo-wychowawczej

	liczba osób korzystających z pomocy z powodu bezradności opiekuńczo-wychowawczej	liczba osób korzystających z pomocy	wartość wskaźnika (k1/k2)x100% (wartość procentowa)	dynamika (wartość procentowa)
	1	2	3	4
2009	436	516	84	X
2010	410	508	81	96
2011	405	482	84	104
2012 prognozy	405	482	84	100

2.10.25. Wskaźnik pomocy z powodu bezdomności

	liczba osób korzystających z pomocy z powodu bezdomności	liczba osób korzystających z pomocy	wartość wskaźnika (k1/k2)x100% (wartość procentowa)	dynamika (wartość procentowa)
	1	2	3	4
2009	5	516	1	X
2010	5	508	1	100
2011	6	482	1	100
2012 prognozy	6	482	1	100

2.10.26. Wskaźnik indywidualnych programów wychodzenia z bezdomności

	liczba osób z indywidualnym programem wychodzenia z bezdomności	liczba osób korzystających z pomocy z tytułu bezdomności	wartość wskaźnika (k1/k2)x100% (wartość procentowa)	dynamika (wartość procentowa)
	1	2	3	4
2009	0	5	0	X
2010	0	5	0	0
2011	0	6	0	0
2012 prognozy	0	6	0	0

2.10.27. Wskaźnik pomocy z powodu alkoholizmu

	liczba osób korzystających z pomocy z powodu alkoholizmu	liczba osób korzystających z pomocy	wartość wskaźnika (k1/k2)x100% (wartość procentowa)	dynamika (wartość procentowa)
	1	2	3	4
2009	115	516	22	X
2010	107	508	21	95
2011	62	482	13	62
2012 prognozy	62	482	13	100

2.10.28. Wskaźnik pomocy z powodu narkomanii

	liczba osób korzystających z pomocy z powodu narkomanii	liczba osób korzystających z pomocy	wartość wskaźnika (k1/k2)x100% (wartość procentowa)	dynamika (wartość procentowa)
	1	2	3	4
2009	0	516	0	X
2010	0	508	0	0
2011	0	482	0	0
2012 prognozy	0	482	0	0

2.10.29. Wskaźnik niebieskiej karty

	liczba wypełnionych niebieskich kart	liczba rodzin zagrożonych przemocą	wartość wskaźnika (k1/k2)x100% (wartość procentowa)	dynamika (wartość procentowa)
	1	2	3	4
2009	2	67	3	X
2010	3	60	5	167
2011	2	43	5	100
2012 prognozy	1	43	2	40

2.10.30. Wskaźnik korzystających z usług opiekuńczych i specjalistycznych usług opiekuńczych

	liczba osób korzystających z usług opiekuńczych i specjalistycznych usług opiekuńczych realizowanych w ramach zadań własnych gminy	liczba mieszkańców gminy	wartość wskaźnika (k1/k2)x100% (wartość procentowa)	dynamika (wartość procentowa)
	1	2	3	4
2009	33	11 170	0	X

	liczba osób korzystających z usług opiekuńczych i specjalistycznych usług opiekuńczych realizowanych w ramach zadań własnych gminy	liczba mieszkańców gminy	wartość wskaźnika $(k1/k2) \times 100\%$ (wartość procentowa)	dynamika (wartość procentowa)
	1	2	3	4
2010	34	11 134	0	0
2011	45	11 135	0	0
2012 prognozy	45	11 135	0	0

	liczba osób korzystających z usług opiekuńczych i specjalistycznych usług opiekuńczych realizowanych w ramach zadań własnych gminy w wieku 18-40 lat	liczba mieszkańców gminy w wieku 18-40 lat	wartość wskaźnika $(k1/k2) \times 100\%$ (wartość procentowa)	dynamika (wartość procentowa)
	1	2	3	4
2009	0	3 772	0	X
2010	0	3 768	0	0
2011	0	3 774	0	0
2012 prognozy	0	3 774	0	0

	liczba osób korzystających z usług opiekuńczych i specjalistycznych usług opiekuńczych realizowanych w ramach zadań własnych gminy w wieku 41-60 lat	liczba mieszkańców gminy w wieku 41-60 lat	wartość wskaźnika $(k1/k2) \times 100\%$ (wartość procentowa)	dynamika (wartość procentowa)
	1	2	3	4
2009	3	3 237	0	X
2010	3	3 212	0	0
2011	4	3 154	0	0
2012 prognozy	4	3 154	0	0



	liczba osób korzystających z usług opiekuńczych i specjalistycznych usług opiekuńczych realizowanych w ramach zadań własnych gminy w wieku 61-70 lat	liczba mieszkańców gminy w wieku 61-70 lat	wartość wskaźnika (k1/k2)x100% (wartość procentowa)	dynamika (wartość procentowa)
	1	2	3	4
2009	3	1 052	0	X
2010	5	1 065	0	0
2011	6	1 130	1	0
2012 prognozy	6	1 130	1	100

	liczba osób korzystających z usług opiekuńczych i specjalistycznych usług opiekuńczych realizowanych w ramach zadań własnych gminy w wieku 71-80 lat	liczba mieszkańców gminy w wieku 71-80 lat	wartość wskaźnika (k1/k2)x100% (wartość procentowa)	dynamika (wartość procentowa)
	1	2	3	4
2009	4	807	0	X
2010	4	817	0	0
2011	10	822	1	0
2012 prognozy	10	822	1	100

	liczba osób korzystających z usług opiekuńczych i specjalistycznych usług opiekuńczych realizowanych w ramach zadań własnych gminy w wieku 81 lat i więcej	liczba mieszkańców gminy w wieku 81 lat i więcej	wartość wskaźnika (k1/k2)x100% (wartość procentowa)	dynamika (wartość procentowa)
	1	2	3	4
2009	23	310	7	X
2010	22	327	7	100
2011	25	344	7	100
2012 prognozy	25	344	7	100

2.10.31. Wskaźnik korzystających z usług specjalistycznych dla osób z zaburzeniami psychicznymi

	liczba osób korzystających ze specjalistycznych usług opiekuńczych dla osób z zaburzeniami psychicznymi ogółem	liczba mieszkańców gminy	wartość wskaźnika (k1/k2)x100% (wartość procentowa)	dynamika (wartość procentowa)
	1	2	3	4
2009	0	11 170	0	X
2010	0	11 134	0	0
2011	0	11 135	0	0
2012 prognozy	2	11 135	0	0

	liczba osób korzystających ze specjalistycznych usług opiekuńczych dla osób z zaburzeniami psychicznymi ogółem w wieku 18-40 lat	liczba mieszkańców gminy w wieku 18-40 lat	wartość wskaźnika (k1/k2)x100% (wartość procentowa)	dynamika (wartość procentowa)
	1	2	3	4
2009	0	3 772	0	X
2010	0	3 768	0	0
2011	0	3 774	0	0
2012 prognozy	2	3 774	0	0

	liczba osób korzystających ze specjalistycznych usług opiekuńczych dla osób z zaburzeniami psychicznymi ogółem w wieku 41-60 lat	liczba mieszkańców gminy w wieku 41-60 lat	wartość wskaźnika (k1/k2)x100% (wartość procentowa)	dynamika (wartość procentowa)
	1	2	3	4
2009	0	3 237	0	X
2010	0	3 212	0	0
2011	0	3 154	0	0
2012	0	3 154	0	0

	liczba osób korzystających ze specjalistycznych usług opiekuńczych dla osób z zaburzeniami psychicznymi ogółem w wieku 61-70 lat	liczba mieszkańców gminy w wieku 61-70 lat	wartość wskaźnika $(k1/k2) \times 100\%$ (wartość procentowa)	dynamika (wartość procentowa)
	1	2	3	4
2009	0	1 052	0	X
2010	0	1 065	0	0
2011	0	1 130	0	0
2012 prognozy	0	1 130	0	0

	liczba osób korzystających ze specjalistycznych usług opiekuńczych dla osób z zaburzeniami psychicznymi ogółem w wieku 71-80 lat	liczba mieszkańców gminy w wieku 71-80 lat	wartość wskaźnika $(k1/k2) \times 100\%$ (wartość procentowa)	dynamika (wartość procentowa)
	1	2	3	4
2009	0	807	0	X
2010	0	817	0	0
2011	0	822	0	0
2012 prognozy	0	822	0	0

	liczba osób korzystających ze specjalistycznych usług opiekuńczych dla osób z zaburzeniami psychicznymi ogółem w wieku 81 lat i więcej	liczba mieszkańców gminy w wieku 81 lat i więcej	wartość wskaźnika $(k1/k2) \times 100\%$ (wartość procentowa)	dynamika (wartość procentowa)
	1	2	3	4
2009	0	310	0	X
2010	0	327	0	0
2011	0	344	0	0
2012 prognozy	0	344	0	0

#### 2.10.32. Wskaźnik reintegracji społeczno-zawodowej

	liczba osób z indywidualnym programem zatrudnienia socjalnego plus osób z kontraktami socjalnym w KIS	liczba osób bezrobotnych w gminie	wartość wskaźnika $(k1/k2) \times 100\%$ (wartość procentowa)	dynamika (wartość procentowa)
	1	2	3	4
2009	0	375	0	X
2010	0	451	0	0
2011	0	520	0	0
2012 prognozy	0	0	0	0

2.10.33. Wskaźnik zaspokojenia potrzeb mieszkalnictwa socjalnego

	liczba rodzin / osób zajmujących lokale socjalne (mieszkania kontraktowe)	liczba rodzin/osób oczekujących na lokal socjalny (mieszkanie kontraktowe)	wartość wskaźnika $(k1 \times 100) / (k1 + k2)$	dynamika (wartość procentowa)
	1	2	3	4
2009	5	8	38	X
2010	6	9	40	105
2011	6	11	35	88
2012 prognozy	6	11	35	100

2.10.34. Wskaźnik zaspokojenia potrzeb miejsc w domach pomocy społecznej o zasięgu gminnym

	liczba osób umieszczonych w domu pomocy społecznej o zasięgu gminnym	liczba osób oczekujących na umieszczenie w domu pomocy społecznej o zasięgu gminnym	wartość wskaźnika $(k1 \times 100) / (k1 + k2)$	dynamika (wartość procentowa)
	1	2	3	4
2009	0	0	0	X
2010	0	0	0	0
2011	0	0	0	0
2012 prognozy	0	0	0	0

2.10.35. Wskaźnik zaspokojenia potrzeb miejsc w mieszkaniach chronionych

	liczba osób umieszczonych w mieszkaniu chronionym	liczba osób oczekujących na umieszczenie w mieszkaniu chronionym	wartość wskaźnika (k1x100)/(k1+k2)	dynamika (wartość procentowa)
	1	2	3	4
2009	0	0	0	X
2010	0	0	0	0
2011	0	0	0	0
2012 prognozy	0	0	0	0

2.10.36. Wskaźnik miejsc dla bezdomnych

	liczba osób korzystających z pomocy z powodu bezdomności	łącna liczba miejsc pobytu w noclegowniach, schroniskach, domach dla bezdomnych	wartość wskaźnika (k1/k2)x100% (wartość procentowa)	dynamika (wartość procentowa)
	1	2	3	4
2009	5	0	0	X
2010	5	0	0	0
2011	6	0	0	0
2012	6	0	0	0

2.10.37. Wskaźnik kontraktu socjalnego

	liczba osób objętych kontraktami socjalnymi	liczba osób korzystających z pomocy	wartość wskaźnika (k1/k2)x100% (wartość procentowa)	dynamika (wartość procentowa)
	1	2	3	4
2009	33	516	6	X
2010	23	508	5	83
2011	7	482	1	20
2012 prognozy	10	482	2	200

2.10.38. Wskaźnik wysokości zasiłku stałego dla osoby samotnie gosp.

	wartość wypłaconych zasiłków stałych dla osoby samotnie gospodarującej	liczba wypłaconych zasiłków stałych dla osoby samotnie gospodarującej	wartość wskaźnika k1/k2	dynamika (wartość procentowa)
	1	2	3	4
2009	100 606	253	397,65	X

	wartość wypłaconych zasiłków stałych dla osoby samotnie gospodarującej	liczba wypłaconych zasiłków stałych dla osoby samotnie gospodarującej	wartość wskaźnika k1/k2	dynamika (wartość procentowa)
	1	2	3	4
2010	98 265	261	376,49	95
2011	113 037	296	381,88	101
2012 prognozy	113 000	296	381,76	100

2.10.39. Wskaźnik wysokości zasiłku stałego dla osoby pozostającej w rodzinie

	wartość wypłaconych zasiłków stałych dla osoby pozostającej w rodzinie	liczba wypłaconych zasiłków stałych dla osoby pozostającej w rodzinie	wartość wskaźnika k1/k2	dynamika (wartość procentowa)
	1	2	3	4
2009	27 508	116	237,14	X
2010	19 883	97	204,98	86
2011	19 747	106	186,29	91
2012 prognozy	19 747	106	186,29	100

2.10.40. Wskaźnik wysokości zasiłku okresowego

	wartość wypłaconych zasiłków okresowych ogółem	liczba wypłaconych zasiłków okresowych ogółem	wartość wskaźnika k1/k2	dynamika (wartość procentowa)
	1	2	3	4
2009	98 000	469	208,96	X
2010	110 000	534	205,99	99
2011	116 000	577	201,04	98
2012 prognozy	116 000	577	201,04	100

	wartość wypłaconych zasiłków okresowych z powodu bezrobocia	liczba wypłaconych zasiłków okresowych z powodu bezrobocia	wartość wskaźnika k1/k2	dynamika (wartość procentowa)
	1	2	3	4
2009	54 889	226	242,87	X
2010	77 387	377	205,27	85
2011	79 478	386	205,90	100

	wartość wypłaconych zasiłków okresowych z powodu bezrobocia	liczba wypłaconych zasiłków okresowych z powodu bezrobocia	wartość wskaźnika k1/k2	dynamika (wartość procentowa)
	1	2	3	4
2012	79 478	386	205,90	100

	wartość wypłaconych zasiłków okresowych z powodu długotrwałej choroby	liczba wypłaconych zasiłków okresowych z powodu długotrwałej choroby	wartość wskaźnika k1/k2	dynamika (wartość procentowa)
	1	2	3	4
2009	8 356	38	219,89	X
2010	7 337	33	222,33	101
2011	6 857	33	207,79	93
2012 prognozy	6 857	33	207,79	100

	wartość wypłaconych zasiłków okresowych z powodu niepełnosprawności	liczba wypłaconych zasiłków okresowych z powodu niepełnosprawności	wartość wskaźnika k1/k2	dynamika (wartość procentowa)
	1	2	3	4
2009	15 845	106	149,48	X
2010	8 720	53	164,53	110
2011	12 437	74	168,07	102
2012 prognozy	12 437	74	168,07	100

	wartość wypłaconych zasiłków okresowych z powodu możliwości utrzymania uprawnień do świadczeń z innych systemów zabezpieczenia społecznego	liczba wypłaconych zasiłków okresowych z powodu możliwości utrzymania uprawnień do świadczeń z innych systemów zabezpieczenia społecznego	wartość wskaźnika k1/k2	dynamika (wartość procentowa)
	1	2	3	4
2009	0	0	0,00	X
2010	428	1	428,00	0
2011	0	0	0,00	0
2012 prognozy	0	0	0,00	0

2.10.41. Wskaźnik wysokości zasiłku celowego na osobę

	wartość wypłaconych zasiłków celowych	liczba osób którym wypłacono zasiłek celowy	wartość wskaźnika k1/k2	dynamika (wartość procentowa)
	1	2	3	4
2009	234 000	232	1 008,62	X
2010	260 000	247	1 052,63	104
2011	220 000	227	969,16	92
2012 prognozy	220 000	227	969,16	100

2.10.42. Wskaźnik częstotliwości zasiłku stałego dla osoby samotnie gosp.

	liczba wypłaconych zasiłków stałych dla osób samotnie gospodarujących	liczba osób samotnie gospodarujących którym wypłacono zasiłek stały	wartość wskaźnika k1/k2	dynamika (wartość procentowa)
	1	2	3	4
2009	253	26	9,73	X
2010	261	27	9,67	99
2011	296	29	10,21	106
2012 prognozy	296	29	10,21	100

2.10.43. Wskaźnik częstotliwości zasiłku stałego dla osoby pozostającej w rodzinie

	liczba wypłaconych zasiłków stałych dla osoby pozostającej w rodzinie	liczba osób pozostających w rodzinie którym wypłacono zasiłek stały	wartość wskaźnika k1/k2	dynamika (wartość procentowa)
	1	2	3	4
2009	116	13	8,92	X
2010	97	12	8,08	91
2011	106	15	7,07	88
2012 prognozy	106	15	7,07	100

2.10.44. Wskaźnik częstotliwości zasiłku okresowego

	liczba wypłaconych zasiłków okresowych ogółem	liczba osób którym wypłacono zasiłek okresowy ogółem	wartość wskaźnika k1/k2	dynamika (wartość procentowa)
	1	2	3	4
2009	469	111	4,23	X



	<b>liczba wypłaconych zasiłków okresowych ogółem</b>	<b>liczba osób którym wypłacono zasiłek okresowy ogółem</b>	<b>wartość wskaźnika k1/k2</b>	<b>dynamika (wartość procentowa)</b>
	1	2	3	4
2010	534	115	4,64	110
2011	577	115	5,02	108
2012 prognozy	577	115	5,02	100

	<b>liczba wypłaconych zasiłków okresowych z powodu bezrobocia</b>	<b>liczba osób którym wypłacono zasiłek okresowy z powodu bezrobocia</b>	<b>wartość wskaźnika k1/k2</b>	<b>dynamika (wartość procentowa)</b>
	1	2	3	4
2009	226	63	3,59	X
2010	377	75	5,03	140
2011	386	72	5,36	107
2012 prognozy	386	72	5,36	100

	<b>liczba wypłaconych zasiłków okresowych z powodu długotrwałej choroby</b>	<b>liczba osób którym wypłacono zasiłek okresowy z powodu długotrwałej choroby</b>	<b>wartość wskaźnika k1/k2</b>	<b>dynamika (wartość procentowa)</b>
	1	2	3	4
2009	38	13	2,92	X
2010	33	10	3,30	113
2011	33	13	2,54	77
2012 prognozy	33	13	2,54	100

	<b>liczba wypłaconych zasiłków okresowych z powodu niepełnosprawności</b>	<b>liczba osób którym wypłacono zasiłek okresowy z powodu niepełnosprawności</b>	<b>wartość wskaźnika k1/k2</b>	<b>dynamika (wartość procentowa)</b>
	1	2	3	4
2009	106	21	5,05	X
2010	53	14	3,79	75
2011	74	17	4,35	115

	liczba wypłaconych zasiłków okresowych z powodu niepełnosprawności	liczba osób którym wypłacono zasiłek okresowy z powodu niepełnosprawności	wartość wskaźnika k1/k2	dynamika (wartość procentowa)
	1	2	3	4
2012 prognozy	74	17	4,35	115

	liczba wypłaconych zasiłków okresowych z powodu możliwości utrzymania uprawnień do świadczeń z innych systemów zabezpieczenia społecznego	liczba osób którym wypłacono zasiłek okresowy z powodu możliwości utrzymania uprawnień do świadczeń z innych systemów zabezpieczenia społecznego	wartość wskaźnika k1/k2	dynamika (wartość procentowa)
	1	2	3	4
2009	0	0	0,00	X
2010	1	1	1,00	0
2011	0	0	0,00	0
2012 prognozy	0	0	0,00	0

#### 2.10.45. Wskaźnik odmów

	liczba decyzji odmownych	liczba wszystkich decyzji przyznających zasiłek / usługę ogółem	wartość wskaźnika (k1x100)/(k1+k2)	dynamika (wartość procentowa)
	1	2	3	4
2009	62	1 087	5,40	X
2010	54	1 182	4,37	81
2011	54	1 214	4,26	97
2012 prognozy	54	1 214	4,26	100

#### 2.10.46. Wskaźnik odmów z powodu nie spełnienia kryterium dochodowego

	liczba decyzji odmownych z powodu nie spełnienia kryterium dochodowego	liczba wszystkich decyzji odmownych	wartość wskaźnika (k1/K2)x100% (wartość procentowa)	dynamika (wartość procentowa)
	1	2	3	4
2009	53	62	85	X
2010	37	54	69	81
2011	47	54	87	126

	liczba decyzji odmownych z powodu nie spełnienia kryterium dochodowego	liczba wszystkich decyzji odmownych	wartość wskaźnika (k1/K2)x100% (wartość procentowa)	dynamika (wartość procentowa)
	1	2	3	4
2012 prognozy	47	54	87	100

2.10.47. Wskaźnik odmów z powodu braku środków

	liczba decyzji odmownych z powodu braku środków	liczba wszystkich decyzji odmownych	wartość wskaźnika (k1/K2)x100% (wartość procentowa)	dynamika (wartość procentowa)
	1	2	3	4
2009	0	62	0	X
2010	0	54	0	0
2011	0	54	0	0
2012 prognozy	0	54	0	0

### 3. WNIOSKI KOŃCOWE

Z przeprowadzonej analizy wynika, że zmienia się struktura rodzin korzystających z pomocy społecznej. Pomimo tego, że na przestrzeni lat 2009 – 2011 zmniejszyła się o 34 ilość osób którym przyznano decyzją świadczenie, a liczba osób w rodzinach którym przyznano świadczenia w ramach zadań własnych i zleconych zmniejszyła się o 50 osób, to liczba rodzin korzystających z wsparcia zmniejszyła się tylko o jedną rodzinę.

To, że nie rośnie ilość świadczeniobiorców w pomocy społecznej przypisać należy nie zmienionemu na przestrzeni ostatnich lat bardzo niskiemu kryterium dochodowemu kwalifikującemu do świadczeń pomocy społecznej a nie dobrej sytuacji finansowej rodzin.

Pomimo niezmienionego kryterium kwalifikującego do wsparcia, na przestrzeni lat 2009-2011 wzrosła ilość pobieranych świadczeń pielęgnacyjnych, jednorazowego dodatku z tytułu urodzenia dziecka, świadczeń alimentacyjnych i dodatków mieszkaniowych.

Coraz większa ilość osób wymaga realizacji usług opiekuńczych w roku 2009 wsparciem tym objęto 33 osoby a już 2 lata później 45 osób (wzrost o 12 osób – tj. o 36 %)

Znacząco wzrosła odpłatność Gminy za pobyt naszych mieszkańców w domach pomocy społecznej z 240 tys zł w roku 2009 do 373 tys. w roku 2011.

Ilość instytucji pomocy społecznej w Gminie Wiśła ogranicza się do Miejskiego Ośrodka Pomocy Społecznej. Brak domu pomocy, jakichkolwiek ośrodków wsparcia np. środowiskowego domu samopomocy, dziennego domu pomocy, mieszkań chronionych, czy innych wyszczególnionych w przygotowanym arkuszu oceny zasobów.

Zadania z zakresu pomocy społecznej realizowane są wyłącznie przez Miejski Ośrodek Pomocy Społecznej, nie zleca się ich wykonania organizacjom pozarządowym działającym w obszarze pomocy społecznej.

Analiza wolontariatu obejmuje wolontariat realizowany w Miejskim Ośrodku Pomocy Społecznej, w roku bieżącym nie objęto nią wolontariuszy działających w zakresie pomocy społecznej przy kościołach i związkach wyznaniowych.

Przyjęte do realizacji programy i ich aktualna realizacja nie pozwalają na planowanie zwiększenia zasobów pomocy społecznej w zakresie instytucji pomocowych w latach 2012 do 2014.

Liczba zadań realizowanych przez Miejski Ośrodek Pomocy Społecznej stale rośnie co powoduje konieczność zwiększania zatrudniania w ośrodku a tym samym potrzebę tworzenia odpowiednich warunków lokalowych do realizacji zadań.

**UCHWAŁA NR XVII/230/2012  
RADY MIASTA WISŁY**

z dnia 26 kwietnia 2012 r.

**w sprawie przyjęcia sprawozdania z działalności Miejskiej Biblioteki Publicznej w Wiśle  
w 2011 roku.**

Na podstawie art. 18 ust. 1 i art. 7 ust. 1 p. 9 ustawy z dnia 8 marca 1990 roku o samorządzie gminnym (tekst jednolity Dz. U. z 2001 r. nr 142, poz. 1591 z późn. zm.) oraz art. 11 ust. 1 ustawy z dnia 27 czerwca 1997 r. o bibliotekach (Dz. U. z 1997 r. nr 85, poz. 539 z późn. zm.)

**Rada Miasta Wisły  
uchwala co następuje:**

- § 1. Przyjąć roczne sprawozdanie z działalności Miejskiej Biblioteki Publicznej w Wiśle za 2011 rok.
- § 2. Wykonanie uchwały powierza się Burmistrzowi Miasta.
- § 3. Uchwała wchodzi w życie z dniem podjęcia.

Przewodniczący Rady Miasta  
Wisły

**Janusz Podzorski**

Wisła, dnia 25.01.2012 r.

## Sprawozdanie z działalności Miejskiej Biblioteki Publicznej w Wiśle w 2011 roku

W roku 2011 Miejska Biblioteka Publiczna im. Jana Śniegonia realizowała swoje zadania statutowe, takie jak: gromadzenie, opracowanie i udostępnianie zbiorów. Prowadziła także działalność informacyjną oraz promocję czytelnictwa, obejmującą zarówno stałych mieszkańców, jak i turystów odwiedzających Wisłę.

### I Gromadzenie i opracowanie zbiorów:

	<b>2010</b>	<b>2011</b>
Przybyło książek:	1375 wol.	1409 wol.
- z zakupu	1053 wol.	1105 wol.
- z darów	322 wol.	304 wol.
Wycofano książek:	2979 wol.	1446 wol.
Przybyło zbiorów audio:	-	28 jed.
Stan księgozbioru na 31.12.2011	35344 wol.	35307 wol.
Stan zbiorów audio na 31.12.2011	59 jed.	87 jed.

	<b>2010</b>	<b>2011</b>
Wydano na zakup:	22208 zł	25297 zł
- ze środków gminy	19208 zł	21647 zł
- z dotacji MKiDN	3000 zł	3650 zł

Zakupione nowości zostały opracowane, wprowadzone do bazy komputerowej i udostępnione czytelnikom. Książki wycofane zostały spisane, wykreślone z ksiąg inwentarzowych i usunięte z katalogu. Ilość wycofanych pozycji spowodowana została głównie selekcją przestarzałych lub zniszczonych książek. Część wycofanych pozycji pochodzi z bieżącej selekcji, szczególnie w Wypożyczalni dla Dzieci i Młodzieży, której księgozbiór został w całości wprowadzony do komputerowego programu bibliotecznego MAK. W roku sprawozdawczym Biblioteka prenumerowała 20 tytułów czasopism, a dwa tytuły otrzymywała bezpłatnie.

### Komputeryzacja, remonty i doposażenie biblioteki

W roku 2011 kontynuowane były prace związane z komputeryzacją biblioteki. Zakupiono sprzęt komputerowy (trzy zestawy komputerowe i programy antywirusowe, dzięki czemu zyskano trzy dodatkowe stanowiska internetowe dla dzieci), a przede wszystkim uruchomiono elektroniczną rejestrację wypożyczeń w Wypożyczalni dla Dzieci i Młodzieży. Zakończono proces wprowadzania zbiorów do programu bibliotecznego i tym samym całość inwentarzy bibliotecznych znalazła się w bazie komputerowej.

Ponadto biblioteka zakupiła ladę biblioteczną, regaliki wystawowe i boksy pod stanowiska komputerowe oraz stolik i krzeselka dla najmłodszych czytelników. Do Wypożyczalni dla Dzieci i Młodzieży podciągnięto sieć elektryczną i Internet, odmalowano także dwa pomieszczenia.

## **II Czytelnictwo i działalność informacyjna**

	<b>2010</b>	<b>2011</b>
Zarejestrowano czytelników:	2200	2049
Ilość odwiedzin w bibliotece łącznie w czytelni wraz z komputerami, w wypożyczalniach oraz podczas imprez bibliotecznych:	16338	18934
Wypożyczenia (łącznie):	31880	35485
- książki do domu	24026	26604
- książki w czytelni	2735	3482
- czasopisma do domu	1754	1573
- czasopisma w czytelni	3196	3576
- audiobooki do domu	169	250
Liczba udzielonych informacji	4294	6042

W porównaniu z rokiem poprzednim liczba czytelników uległa zmniejszeniu, co wynika z ogólnego spadku czytelnictwa w Polsce i rozwoju usług informatycznych. Jednak warto zauważyć, że rośnie liczba wypożyczeń, zarówno na zewnątrz w wypożyczalni, jak i na miejscu w czytelni. Coraz większą popularnością cieszą się audiobooki, bibliotekarze udzielają również coraz większej ilości informacji.

## **III Promocja książki i czytelnictwa**

Do prac prowadzonych na bieżąco należą:

1. informowanie czytelników o wybranych nowościach i organizowanych imprezach poprzez ulotki, plakaty, miesięcznik „Echo Wisły” i stronę internetową miasta i biblioteki oraz inne media (Biuletyn PRB, Radio CCM, „Dziennik Zachodni. Cieszyn”, ox.pl itp.),
2. organizowanie wystawek okolicznościowych w Wypożyczalni dla Dorosłych (12) oraz w Wypożyczalni dla Dzieci i Młodzieży (5),
3. współpraca z różnymi instytucjami i organizacjami społecznymi w zakresie edukacji i promocji czytelnictwa, w szczególności z wiślańskimi przedszkolami i szkołami (przeprowadzono 9 lekcji bibliotecznych, 1 spotkanie robocze nauczycieli bibliotekarzy, szkolenia indywidualne użytkowników oraz cykl zajęć komputerowych dla seniorów),
4. zorganizowanie dwóch wystaw: *Piórem i śmigłem* – wystawa własna poświęcona życiu i twórczości Marii Wardas (1907-1986) oraz *Maria Dąbrowska – życie i dzieło* – wystawa wypożyczona z Muzeum Literatury w Warszawie;
5. organizowanie imprez bibliotecznych:
  - spotkania autorskie dla dzieci (3 – R. Piątkowska, A. Tajner, J. Reisch-Klose);
  - imprezy i konkursy dla dzieci (4 – Ferie z Kubusiem Puchatkiem, Przyłapani na czytaniu, Bajkowa prezydencja, Franklin i Miś);
  - warsztaty fotograficzno-plastyczne dla młodzieży i dorosłych w ramach projektu „Świat ludzi pozytywnie zakręconych” (2);
  - spotkania autorskie dla dorosłych (4 – J. Klistała, dr G. Kubica-Heller, P. Wybraniec, dr W. Gojniczek);
  - inne formy pracy z czytelnikiem: wykłady (3 – E. Manowiecka, *Maria Dąbrowska*, 2 wykłady w ramach Wakacyjnej Akademii Kultury), prelekcje tematyczne (4), spotkania grupy dyskusyjnej (6), wycieczki literackie (1), wieczorki poetyckie (1).

Biblioteka zrealizowała w całości plan pracy na rok 2011 organizując kilka imprez nie ujętych w planie, a przeprowadzonych dodatkowo. Po raz pierwszy wiślańska placówka oficjalnie

wzięła udział w Tygodniu Bibliotek organizowanym przez Stowarzyszenie Bibliotekarzy Polskich i zaistniała w Biuletynie PRB.



**UCHWAŁA NR XVII/231/2012  
RADY MIASTA WISŁY**

z dnia 26 kwietnia 2012 r.

**w sprawie zatwierdzenia rocznego sprawozdania finansowego Miejskiej Biblioteki Publicznej w Wiśle.**

Na podstawie art. 18 ust. 2 p. 15 ustawy z dnia 8 marca 1990 roku o samorządzie gminnym (tekst jednolity Dz. U. z 2001 r. nr 142, poz. 1591 z późn. zm.) oraz art. 53 ustawy z dnia 29 września 1994 r. o rachunkowości (tekst jednolity Dz. U. z 2009 r. nr 152 poz. 1223 późn.

**Rada Miasta Wisły  
uchwala co następuje:**

**§ 1.** Zatwierdzić roczne sprawozdanie finansowe Miejskiej Biblioteki Publicznej w Wiśle za rok 2011 składające się z:

- bilansu,
- rachunku zysków i strat,
- informacji opisowej. Sprawozdanie stanowi załącznik do niniejszej uchwały.

**§ 2.** Sprawozdanie wraz z uchwałą podlega przekazaniu do Urzędu Skarbowego w Cieszynie.

**§ 3.** Wykonanie uchwały powierza się Burmistrzowi Miasta.

**§ 4.** Uchwała wchodzi w życie z dniem podjęcia.

Przewodniczący Rady Miasta  
Wisły

**Janusz Podżorski**

(pieczęć jednostki)

## BILANS

(dla jednostek niebędących spółkami handlowymi, nieprowadzących działalności gospodarczej, o których mowa w rozporządzeniu Ministra Finansów z dnia 15 listopada 2001 r. - Dz. U. nr 137, poz. 1539 ze zm.)

sporządzony na dzień 31.12.2011 dla Burmistrza Miasta Wisły

jednostka obliczeniowa: MBP

Wiersz	Wyszczególnienie	Stan na	
			koniec roku
<b>AKTYWA</b>			
<b>A.</b>	<b>Aktywa trwałe</b>	<b>5 130,34</b>	<b>2 980,84</b>
I.	Wartości niematerialne i prawne		
II.	Rzeczowe aktywa trwałe	5 130,34	2 980,84
III.	Należności długoterminowe		
IV.	Inwestycje długoterminowe		
V.	Długoterminowe rozliczenia międzyokresowe		
<b>B.</b>	<b>Aktywa obrotowe</b>	<b>17 096,80</b>	<b>17 936,80</b>
I.	Zapasy rzeczowych aktywów obrotowych		
II.	Należności krótkoterminowe	316,52	240,00
III.	Inwestycje krótkoterminowe	16 780,28	17 696,80
1.	Środki pieniężne	16 780,28	17 696,80
2.	Pozostałe aktywa finansowe		
<b>C.</b>	<b>Krótkoterminowe rozliczenia międzyokresowe</b>		
<b>Suma aktywów</b>		<b>22 227,14</b>	<b>20 917,64</b>
<b>PASYWA</b>			
<b>A.</b>	<b>Fundusze własne</b>	<b>20 442,89</b>	<b>16 907,82</b>
I.	Fundusz statutowy	20 442,89	20 442,89
II.	Fundusz z aktualizacji wyceny		
III.	Wynik finansowy netto za rok obrotowy		-3 535,07
1.	Nadwyżka przychodów nad kosztami (wielkość dodatnia)		
2.	Nadwyżka kosztów nad przychodami (wielkość ujemna)		-3 535,07
<b>B.</b>	<b>Zobowiązania i rezerwy na zobowiązania</b>	<b>1 784,25</b>	<b>4 009,82</b>
I.	Zobowiązania długoterminowe z tytułu kredytów i pożyczek		
II.	Zobowiązania krótkoterminowe i fundusze specjalne	1 784,25	4 009,82
1.	Kredyty i pożyczki		
2.	Inne zobowiązania		270,00
3.	Fundusze specjalne	1 784,25	3 739,82
III.	Rezerwy na zobowiązania		
<b>IV.</b>	<b>Rozliczenia międzyokresowe</b>		
1.	Rozliczenia międzyokresowe przychodów		
2.	Inne rozliczenia międzyokresowe		
<b>Suma pasywów</b>		<b>22 227,14</b>	<b>20 917,64</b>

12.03.2012

Sporządzono dnia .....

(imię i nazwisko oraz podpis osoby, której powierzono prowadzenie ksiąg rachunkowych - na podstawie art. 52 ust. 2 ustawy o rachunkowości)

(imię, nazwisko i podpis kierownika jednostki, a jeżeli jednostką kieruje organ wieloosobowy, wszystkich członków tego organu - na podstawie art. 52 ust. 2 ustawy o rachunkowości)

**RACHUNEK ZYSKÓW I STRAT**  
za okres od 01.01.2011 do 31.12.2011

<b>KOSZTY I STRATY</b>	POPZEDN	BIEŻĄCY	<b>PRZYCHODY I ZYSKI</b>	POPZEDNI	BIEŻĄCY
	0	1		0	1
<b>A . Koszty działalności operacyjnej</b>	330.624,91	347.492,22	<b>A .Przychody ze sprzedaży i zrównane z nimi</b>	3.261,10	5.249,96
I. Wartość sprzedanych towarów i materiałów			I. Przychód ze sprzed.produktów	3.261,10	5.249,96
II. Zużycie materiałów i energii	35.323,23	31.957,76	II. Zmiana stanu produktów		
III. Usługi obce	5.525,04	3.605,18	III.Przychód ze sprzed. towarów i materiałów		
IV. Podatki i opłaty	-	-	IV. Koszt wytwarz. świadczenia na własne potrzeby		
V. Wynagrodzenia	216.204,95	227.917,00			
VI. Świadczenia na rzecz pracowników	32.919,90	38.232,47			
VII. Amortyzacja	2.149,50	2.149,50			
VIII. Pozostałe	38.502,29	43.630,31			
<b>B. Zysk ze sprzedaży</b>			<b>B. Strata ze sprzedaży</b>	327.363,81	342.242,26
<b>C. Pozost. koszty operacyjne</b>			<b>C. Pozostałe przychody operacyjne</b>	319.500,97	338.222,45
19.500I .Wartość sprzed. składnik. majątku trwałego			I.Przych. ze sprzedaży składnik. majątku trwałego		
II.Pozostałe koszty operacyjne			II. Dotacje	319.500,97	338.222,45
			III. Pozost. przychody operacyjne		
<b>D. Zysk na działalności operacyjnej</b>			<b>D. Strata na działalności operacyjnej</b>		
<b>E. Koszty finansowe</b>			<b>E. Przychody finansowe</b>	393,28	484,74
I.Odpisy aktualizujące wartość finansowego majątku trwałego			I. Dywidendy z tytułu udziałów		
II. Odsetki do zapłacenia			- w tym od jednostek zależnych i stowarzyszonych		
- w tym dla jednostek zależnych i stowarzysz.			II. Odsetki uzyskane	393,28	484,74
III. Pozostałe			III. Pozostałe		
<b>F.Zysk brutto dział.gospodarczej</b>			<b>F. Strata brutto na dział. gospodarczej</b>	-7.862,84	-4.019,81
<b>G.Straty nadzwyczajne</b>			<b>G.Zyski nadzwyczajne</b>		
<b>H. Zysk brutto</b>			<b>H. Strata brutto</b>	-7.469,56	-3.535,07
<b>I. Obow. obciążenia wyniku finansowego</b>					
I.Podatek dochod. od osób prawnych lub osób fizyczn.					
II. Pozostałe obow.obciążen.					
<b>J. Zysk netto</b>			<b>I. Strata netto</b>	<b>7.469,56</b>	<b>3.535,07</b>

Wisła

22.02.2012

Podpis księgowego

Data

Podpis kierownika jednostki

# INFORMACJA OPISOWA Z WYKONANIA PLANU FINANSOWEGO

## MIEJSKIEJ BIBLIOTEKI PUBLICZNEJ W WIŚLE

w 2011 roku

1. Przychody finansowe Biblioteki w 2011 roku wyniosły: 343.957, 15

w tym:

- Dotacja Rady Miasta	332.000,00
- Dotacja z Ministerstwa KiDN na zakup książek w wys.	3.650,00
- Dotacja z Fundacji Orange	950,12
- Projekt „Działaj Lokalnie VII”	1.622,33
- Dochody własne (usługi ksero, wpłaty za przetrzymanie książek, kiermasz)	5.249,96
- Odsetki bankowe	484,74

Stan środków na rachunku bankowym na 01.01.2011 roku: 14.996,03

2. Realizacja zadań finansowych:

- W 2011 roku zakupiono 1105 woluminów i 87 audiobooków za sumę	25.812,12
w tym: z dotacji Rady Miasta za sumę	22.116,79
z dotacji MKiDN za sumę	3.650,00
z Fundacji Orange	45,33

Pozostałe materiały pochodzą z darów (304 wol.). Wszystkie (dary i zakupy) zostały wpisane do ksiąg inwentarzowych, opracowane, wprowadzone do bazy i udostępnione czytelnikom.

- Biblioteka prenumerowała 20 tytułów czasopism za sumę 3.336,20

ponadto otrzymywała dwa tytuły czasopism bezpłatnie

- Stan zatrudnienia w 2011 r. wynosił: 5 pracowników merytorycznych, księgową na 1/4 etatu, sprzątaczką na 1/2 etatu, informatyk 1/2 etatu od VIII-XII

Wynagrodzenia (1 umowa zlecenie)	227.917,00
poходne wynagrodzeń	38.232,47
razem:	266.149,47
- Pozostałe wydatki:	
- koszty energii, wody i ogrzewania	11.184,38
- zakupy różne (przeгляд gańnic, programy antywirusowe, 3 zestawy komputerowe, lada biblioteczna, 2 regaliki, stolik dziecięcy, art. biurowe, środki czystości)	17.437,18
- usługi obce – konserwacja książek (oprawa), naprawy bieżące, serwis informatyczny	3.605,18
- usługi pocztowe – abonament, telefony, znaczki pocztowe, opłaty przesyłek książek (w tym dotacja Orange na kwotę 904,70)	4.033,32
- promocja czytelnictwa (imprezy biblioteczne, nagrody w konkursach, w tym 4 umowy o dzieło na kwotę 1003,00)	3.045,04
- fundusz socjalny	8.900,00
- delegacje	723,48
- świadczenia na rzecz pracowników – badania, szkolenia	692,35
- ubezpieczenie zbiorów i majątku	424,00
-----	
<b>Wydatki razem:</b>	<b>345.342,72</b>
Naliczenie amortyzacji	2.149,50
-----	
<b>Ogółem koszty:</b>	<b>347.492,22</b>
Stan środków na rachunku bankowym na dzień 31.12.2011 r. wyniósł:	13.956,98

**UCHWAŁA NR XVII/232/2012**  
**RADY MIASTA WISŁY**

z dnia 26 kwietnia 2012 r.

**w sprawie zatwierdzenia rocznego sprawozdania finansowego Wiślańskiego Centrum Kultury.**

Na podstawie art. 18 ust. 2, pkt 15 ustawy z dnia 8 marca 1990 r. o samorządzie gminnym (Dz.U. z 2001 r. nr 142, poz. 1591 z późniejszymi zmianami) oraz art. 53 ust. 1 ustawy z dnia 29 września 1994r. o rachunkowości (Dz. U. z 2002 nr 76 poz. 694) z późniejszymi zmianami.

**Rada Miasta Wisły**  
**uchwala, co następuje:**

- § 1.** Zatwierdzić roczne sprawozdanie finansowe Wiślańskiego Centrum Kultury za rok 2011 składające się z:
- bilansu
  - rachunku zysków i strat
  - informacji dodatkowej. Sprawozdanie stanowi załącznik do niniejszej uchwały.
- § 2.** Sprawozdanie przekazać do Urzędu Skarbowego w Cieszynie.
- § 3.** Wykonanie uchwały powierzyć Burmistrzowi Miasta Wisły
- § 4.** Uchwała wchodzi w życie z dniem podjęcia.

Przewodniczący Rady Miasta  
Wisły

**Janusz Podźorski**

**Sprawozdanie finansowe za okres**  
01.01.2011r. – 31.12.2011r.

**Wiślańskie Centrum Kultury**

pl. B. Hoffa 3  
43-460 Wisła  
NIP: 548-11-66-690  
REGON: 72358004

Wisła, 27.02.2012 r.

## WPROWADZENIE DO SPRAWOZDANIA FINANSOWEGO

- 1) Wiślańskie Centrum Kultury jest samorządową instytucją kultury utworzoną uchwałą Rady Miasta Wisły z dnia 26.02.1997 roku, wpisaną do Księgi Rejestrowej nr 3 Instytucji Kultury w Mieście Wisła.
- 2) Przedmiotem działalności jednostki jest rozwijanie, zaspokajanie i kształtowanie potrzeb mieszkańców i turystów w zakresie kultury oraz upowszechnianie i promocja kultury lokalnej w kraju i za granicą.
- 3) Czas działania jednostki jest nieograniczony.
- 4) Sprawozdanie finansowe obejmuje rok kalendarzowy 2011.  
Rokiem obrotowym jest rok kalendarzowy.
- 5) Sprawozdanie finansowe zostało sporządzone przy założeniu kontynuowania działalności przez jednostkę. Nie istnieją okoliczności wskazujące na zagrożenie kontynuowania działalności przez jednostkę.
- 8) Jednostka stosuje typowe rozwiązania określonych ustawą zasad rachunkowości w sposobie grupowania operacji gospodarczych, w sposobie wyceny aktywów i pasywów, w tym także w sposobie dokonywania odpisów amortyzacyjnych i w sposobie ustalania wyniku finansowego.

W zakresie wyceny aktywów i pasywów jednostka stosuje następujące metody:

- wszystkie grupy aktywów wyceniane są według cen zakupu,
- środki trwałe o wartości powyżej 3500,00 zł amortyzuje się liniowo,
- środki trwałe o wartości nie przekraczającej 3500,00 zł amortyzuje się w 100% w momencie zakupu,
- przy amortyzacji stosuje się stawki podatkowe,
- wartości niematerialne i prawne amortyzowane są według rozporządzenia Ministra Finansów.

Nie dokonano aktualizacji wyceny lub przeszacowania wartości aktywów i pasywów.



## DODATKOWE INFORMACJE I OBJAŚNIENIA

1. Zmiany wartości grup rodzajowych środków trwałych:

WARTOŚĆ BRUTTO			
	Stan na 01.01.2011	Zwiększenie	Stan na 31.12.2011
Grupa 4	40 284,37		40 284,37
Grupa 6	19 302,71		19 302,71
Grupa 8	43 876,60		43 876,60
<b>RAZEM:</b>	<b>103 463,68</b>		<b>103 463,68</b>
Wartości niematerialne i prawne	0	2 857,00	2 857,00

UMORZENIE			
	Stan na 01.01.2011	Zwiększenie	Stan na 31.12.2011
Grupa 4	31 400,53	3 922,28	35 322,81
Grupa 6	11 245,48	3 058,40	14 303,88
Grupa 8	38 493,67	2 538,41	41 032,08
<b>RAZEM:</b>	<b>81 139,68</b>	<b>9 519,09</b>	<b>90 658,77</b>
Wartości niematerialne i prawne	0	2857,00	2857,00

2. Jednostka nie posiada gruntów użytkowanych w wieczyste ani środków trwałych używanych na podstawie umów najmu, dzierżawy, leasingu.

3. Kapitał jednostki stanowi Fundusz Instytucji Kultury na początek okresu sprawozdawczego wynosił 123 284,35 zł. Strata za rok obrotowy 2011 w wysokości 32 151,82 zł i zostanie w całości pokryta z Funduszu Instytucji Kultury.

Fundusz Instytucji Kultury po pokryciu straty za rok 2011 na koniec okresu wynosi 91 132,53 zł.

4. Na dzień 31.12.2011 r. nie utworzono rezerw, nie występują zobowiązania długoterminowe.

Na dzień 31.12.2011 r. nie występują zobowiązania zabezpieczone na majątku jednostki ani zobowiązania warunkowe.

5. Struktura sprzedaży:

	Sprzedaż krajowa	Eksport	RAZEM
Sprzedaż usług	494 790,96	0,00	494 790,96
Sprzedaż towarów	27 313,04	0,00	27 313,04
<b>RAZEM</b>	<b>522 104,00</b>	<b>0,00</b>	<b>522 104,00</b>

6. W 2011 roku wystąpiły straty nadzwyczajne w wysokości 3 717,00 zł w związku z ugodą sądową na pokrycie niedoboru wynikającego z kradzieży środków ze sprzedaży biletów na Puchar Kontynentalny.
7. Jednostka nie ma obowiązku sporządzania rachunku przepływów pieniężnych.
8. Przeciętne miesięczne zatrudnienie w roku 2011 wyniosło 6 osób, w tym pracownicy na stanowiskach nierobotniczych – 5 osób, pracownicy na stanowiskach robotniczych – 1 osoba.
9. Wynagrodzenia, pożyczki i świadczenia wypłacone osobom wchodzącym w skład organów zarządzających i nadzorujących – nie dotyczy.
10. Informacje o znaczących zdarzeniach dotyczących lat ubiegłych oraz o zdarzeniach, jakie nastąpiły po dniu bilansowym – nie dotyczy.
11. W roku obrotowym nie dokonano zmian zasad rachunkowości.
12. Transakcje z jednostkami powiązanymi – nie dotyczy.

WIŚLAŃSKIE CENTRUM KULTURY		BILANS JEDNOSTEK z wyłączeniem banków i ubezpieczycieli na dzień 31.12.2011 r.				RADA MIASTA	
poz.z uor	AKTYWA	Stan na 31.12.2010	Stan na 31.12.2011	poz uor	PASYWA	Stan na 31.12.2010	Stan na 31.12.2011
<b>A.</b>	<b>Aktywa trwałe (art..3ust. 1 pkt 13)</b>	<b>22324,00</b>	<b>12804,91</b>	<b>A.</b>	<b>Fundusz własny</b>	<b>123284,35</b>	<b>91132,53</b>
<b>I</b>	<b>Wartości niematerialne i prawne (art.3 ust. 1 pkt 14, art.33)</b>	<b>0</b>	<b>0</b>	<b>I</b>	<b>Fundusz podstawowy</b>	<b>148396,83</b>	<b>123284,35</b>
1.	Koszty zakończonych prac rozwojowych		0	<b>IV</b>	<b>Fundusz zapasowy</b>		<b>0</b>
3.	Inne wartości niematerialne i prawne	0	0	<b>V</b>	<b>Fundusz z aktualizacji wyceny</b>		<b>0</b>
4.	Zaliczki na wartości niematerialne i prawne	0	0	<b>VI</b>	<b>Pozostałe fundusze rezerwowe</b>		<b>0</b>
<b>II</b>	<b>Rzeczowe aktywa trwałe</b>	<b>22324,00</b>	<b>12804,91</b>	<b>V</b>	<b>Zysk (strata) z lat ubiegłych</b>		<b>0</b>
1.	Środki trwałe (art.. 3 ust. 1 pkt 15)	22324,00	12804,91	<b>VI</b>	<b>Zysk (strata) netto</b>	<b>-25112,48</b>	<b>-32151,82</b>
a)	grunty w tym prawo wieczystego użytkowania gruntu	0	0	<b>B</b>	<b>Zobowiązania (art.. 3 ust. 1 pkt 20) i rezerwy na zobowiązania (art.3 ust 1 pkt 21, art..35d i 37)</b>	<b>27131,00</b>	<b>24796,88</b>
b)	budynki i budowle	0	0	<b>I</b>	<b>Rezerwy na zobowiązania</b>	<b>0</b>	<b>0</b>
c)	urządzenia techniczne i maszyny	16941,07	9960,39	1.	Rezerwa z tytułu odroczonego podatku dochodowego(art.. 37)		0
d)	środki transportu	0	0	2.	Rezerwa na świadczenia emerytalne i podobne	0	0
e)	inne środki trwałe	5382,93	2844,52	*	długoterminowa	0	0
				*	krótkoterminowa	0	0
2.	Środki trwałe w budowie (art.. 3 ust. 1 pkt 16)	0	0	3.	Pozostałe rezerwy	0	0
3.	zaliczki na środki trwałe w budowie	0	0	*	długoterminowe	0	0
<b>V.</b>	<b>Długoterminowe rozliczenia międzyokresowe</b>	<b>0</b>	<b>0</b>	*	krótkoterminowe	0	0
1.	Aktywa z tytułu odroczonego podatku dochodowego (art.. 37)	0	0	<b>II</b>	<b>Zobowiązania długoterminowe</b>	<b>0</b>	<b>0</b>
2.	inne rozliczenia międzyokresowe	0	0	2.	wobec pozostałych jednostek	0	0
				a)	kredyty i pożyczki		0

				b)	Z tytułu emisji dłużnych papierów wartościowych		0
<b>B.</b>	<b>Aktywa obrotowe (art.. 3 ust. 1 pkt 18)</b>	<b>128091,35</b>	<b>103124,50</b>	c)	inne zobowiązania finansowe		0
<b>I</b>	<b>Zapasy</b>	<b>29894,16</b>	<b>35894,16</b>	d)	inne		0
1.	Materiały		0	<b>III</b>	<b>Zobowiązania krótkoterminowe (art. 3 ust. 1 pkt 22)</b>	<b>26000,59</b>	<b>24796,88</b>
2.	Półprodukty i produkty w toku		0	2.	Wobec pozostałych jednostek	25987,42	23988,66
3.	Produkty gotowe		0	a)	Kredyty i pożyczki		0
			0	c)	inne zobowiązania finansowe		0
4.	Towary	29894,16	35894,16	d)	zobowiązania z tytułu dostaw:	14845,27	7099,32
5.	Zaliczki na dostawy		0	*	do 12 miesięcy	14845,27	7099,32
<b>II</b>	<b>Należności krótkoterminowe (art.. 3 ust. 1 pkt 18c)</b>	<b>60125,87</b>	<b>25509,26</b>	*	powyżej 12 miesięcy	0	0
2.	Należności od pozostałych jednostek	60125,87	25509,26	e)	zaliczki otrzymane na dostawy	0	0
a)	Z tytułu dostaw i usług o okresie spłaty do 12 miesięcy	52079,12	23917,66	f)	zobowiązania wekslowe	0	0
b)	Z tytułu podatków, dotacji, ceł, ubezpieczeń społecznych i zdrowotnych oraz innych świadczeń	7996,75	1291,60	g)	z tytułu podatków, ceł, ubezpieczeń i innych świadczeń	2825,00	16889,34
c)	inne	50,00	300,00	h)	z tytułu wynagrodzeń	0	0
d)	Dochodzone na drodze sądowej			i)	inne	0	0
<b>III</b>	<b>Inwestycje krótkoterminowe (art.. 3 ust. 1 pkt 17 i 18b)</b>	<b>38071,32</b>	<b>41721,08</b>	3.	fundusze specjalne	13,17	808,22
1.	Krótkoterminowe aktywa finansowe	38071,32	41721,08	<b>IV</b>	<b>Rozliczenia międzyokresowe</b>	<b>1130,41</b>	<b>0</b>
b)	w pozostałych jednostkach	0	0	2.	Inne rozliczenia międzyokresowe (art.. 39 ust. 2, art.. 41)	1130,41	0
*	inne krótkoterminowe aktywa finansowe			*	długoterminowe	0	0
c)	środki pieniężne i inne aktywa pieniężne	38071,32	41721,08	*	krótkoterminowe	1130,41	0
*	Środki pieniężne w kasie i na rachunkach	38071,32	41721,08				
*	inne środki pieniężne	0	0				
*	inne aktywa pieniężne	0	0				
2.	Inne inwestycje krótkoterminowe	0	0				
<b>IV</b>	<b>Krótkoterminowe rozliczenia międzyokresowe</b>	<b>0</b>	<b>0</b>				
	<b>Suma aktywów</b>	<b>150415,35</b>	<b>115929,41</b>		<b>Suma pasywów</b>	<b>150415,35</b>	<b>115929,41</b>

Wiśła, dnia 27.02.2012 r.

Główna Księgowa: Karina Mastalerz – Kolasińska

p.o. Dyrektora Maria Bujok

<p>Nazwa i adres jednostki sprawozdawczej</p> <p>Wiślańskie Centrum Kultury</p> <p>pl. B. Hoffa 3</p> <p>43-460 Wisła</p> <p>Numer identyfikacyjny REGON</p> <p><b>72358004</b></p>	<p><b>RACHUNEK ZYSKÓW I STRAT</b></p> <p><b>sporządzony na dzień 31.12.2011 r.</b></p>	<p>Adresat</p> <p><b>Rada Miasta Wisły</b></p>
	Rok poprzedni	Rok bieżący
<b>A Przychody netto ze sprzedaży i zrównanie z nimi</b>	<b>570 043,91</b>	<b>464 133,38</b>
I Przychody netto ze sprzedaży produktów	529 301,02	436 820,34
II Zmiana stanu produktów	0,00	0,00
III Koszt wytworzenia prod.. na własne potrzeby jedn.	0,00	0,00
IV Przychody netto ze sprzedaży towarów i materiałów	40 742,89	27 313,04
V Pozostałe dochody budżetowe	0,00	0,00
<b>B Koszty działalności operacyjnej</b>	<b>1 214 077,94</b>	<b>1 313 285,18</b>
I Amortyzacja	10 272,39	12 376,09
II Zużycie materiałów i energii	182 742,29	146 674,89
III Usługi obce	560 548,11	729 790,41
IV Podatki i opłaty	1 943,01	2 296,14
V Wynagrodzenia	371 881,27	369 837,55
VI Ubezpie. społeczne i inne świadczenia dla pracowników	37 557,28	40 463,87
VII Pozostałe koszty rodzajowe	10 844,95	11 846,23
VIII Wartość sprzedanych towarów i materiałów	38 288,64	0,00
IX Udzielone dotacje	0,00	0,00
X Inne świadczenia finansowane z budżetu	0,00	0,00
XI Pozostałe obciążenia	0,00	0,00
<b>C Zysk (strata) ze sprzedaży (A - B)</b>	<b>-644 034,03</b>	<b>-849 151,80</b>
<b>D Pozostałe przychody operacyjne</b>	<b>627 991,53</b>	<b>819 135,39</b>

I Zysk ze zbycia niefinansowych aktywów trwałych	0,00	0,00
II Dotacje	540 000,00	750 000,00
III Pokrycie amortyzacji	0,00	0,00
IV Inne przychody operacyjne	87 991,53	69 135,39
<b>E Pozostałe koszty operacyjne</b>	<b>37,20</b>	<b>0,00</b>
I Koszty inwest. finansowanych ze środków własnych	0,00	0,00
II Pozostałe koszty operacyjne	37,20	0,00
<b>F Zysk (strata) z działaln. operacyjnej (C + D - E)</b>	<b>-16 079,70</b>	<b>-30 016,41</b>
<b>G Przychody finansowe</b>	<b>967,22</b>	<b>1 684,01</b>
I Dywidendy i udziały w zyskach	0,00	0,00
II Odsetki	967,22	1 684,01
III Inne	0,00	0,00
<b>H Koszty finansowe</b>	<b>0,00</b>	<b>102,42</b>
I Odsetki	0,00	102,42
II Inne	0,00	0,00
<b>I Zysk (strata) z działaln. gospodarczej (F + G - H)</b>	<b>-15 112,48</b>	<b>-28 434,82</b>
<b>J Wynik zdarzeń nadzwyczajnych (J.I - J.II)</b>	<b>-10 000,00</b>	<b>-3 717,00</b>
I Zyski nadzwyczajne	0,00	0,00
II Straty nadzwyczajne	10 000,00	3 717,00
<b>K Zysk (strata) brutto (I ± J)</b>	<b>-25 112,48</b>	<b>-32 151,82</b>
<b>L Podatek dochodowy</b>	<b>0,00</b>	<b>0,00</b>
<b>M Pozostałe obowiąz. zmniejsz. zysku (zwiększ. straty)</b>	<b>0,00</b>	<b>0,00</b>
<b>N Zysk (strata) netto (K - L - M)</b>	<b>-25 112,48</b>	<b>-32 151,82</b>

Wisła, dnia 27.02.2012 r.

Główna Księgowa: Karina Mastalerz – Kolasińska

p.o. Dyrektora Maria Bujok



**UCHWAŁA NR XVII/233/2012  
RADY MIASTA WISŁY**

z dnia 26 kwietnia 2012 r.

**w sprawie przyjęcia rocznego sprawozdania z działalności Wiślańskiego Centrum Kultury za rok 2011.**

Na podstawie art. 18 ust. 1, w związku z art. 7, ust.1, pkt 9 ustawy z dnia 8 marca 1990 r. o samorządzie gminnym (Dz.U. z 2001 r. nr 142, poz. 1591 z późniejszymi zmianami)

**Rada Miasta Wisły  
uchwala, co następuje:**

- § 1. Przyjąć sprawozdanie z działalności Wiślańskiego Centrum Kultury za rok 2011. Sprawozdanie stanowi załącznik do niniejszej uchwały.
- § 2. Wykonanie uchwały powierzyć Burmistrzowi Miasta Wisły
- § 3. Uchwała wchodzi w życie z dniem podjęcia.

Przewodniczący Rady Miasta  
Wisły

**Janusz Podzorski**



**Sprawozdanie merytoryczne  
z działalności Wiślańskiego Centrum Kultury za rok 2011.**

**1. Zatrudnienie w 2011 roku**

Ilość etatów w Wiślańskim Centrum Kultury nie zmieniła się w stosunku do roku poprzedniego. Zatrudnienie w 2011 przedstawiało się następująco:

Umowy o pracę:

- 3 instruktorów – na pełny etat

Ze względu na nieobecność spowodowaną długą absencją trwającą od września do nadal jednego z instruktorów, od października 2011 roku został zatrudniony instruktor na umowę „na zastępstwo” na czas nieobecności w/w pracownika.

- 1 pracownik gospodarczy – 7/8 etatu

- Dyrektor – pełny etat, od lipca nastąpiła zmiana dyrektora ze względu na fakt, iż dotychczasowy dyrektor przebywa na urlopie wychowawczym,

- Główna Księgowa – pełny etat.

Umowy zlecenia:

Zatrudnionych było 9 instruktorów prowadzących zajęcia w Domu Kultury oraz 8 Pilotów opiekujących się zespołami podczas Tygodnia Kultury Beskidzkiej.

Umowy zawarte z Urzędem Pracy:

Od marca do października na podstawie umowy zawartej pomiędzy Urzędem Miasta a Powiatowym Urzędem Pracy do prac społecznie użytecznych na rzecz WCK skierowane były 2 osoby.

Wolontariusze:

Przy organizacji imprez korzystaliśmy z pomocy 45 wolontariuszy:

WOŚP - zgłoszonych 34 wolontariuszy, dodatkowo kwestujących 17 osób, TKB - 4 wolontariuszy, Piknik Country - 3 wolontariuszy, Dożynki – 4 wolontariuszy, Marsz Nordic Walking – 2 wolontariuszy

Każdorazowo, przed imprezami ogłaszamy nabór wolontariuszy, każdy jest mile widziany do pomocy.

Pomoc Urzędu Miasta:

Bardzo często przy promocji oraz organizacji imprez i do drobnych prac remontowych korzystaliśmy z pomocy Urzędu Miasta, w szczególności pracowników referatów MSD, GMK oraz Straży Miejskiej.

## 2. Finanse

<b>Przychody łącznie</b>	<b>1 284 952,78</b>
Dotacja z Urzędu Miasta	750 000,00
Pozostałe dotacje – Fundusz Wyszehradzki	31 166,85
Prowizja z opłaty targowej	260 824,44
Przychody z reklam i od sponsorów	38 873,57
Przychody z Kina, Domu Kultury	28 182,52
Przychody z Echa Wisły i Wydawnictw	36 328,09
Refakturowanie energii i wody	57 968,54
Pozostałe przychody – wynajem sali, organizacja imprez, plakatowanie itp.	81 608,77

Na każdą imprezę pozyskujemy również sponsorów rzeczowych w postaci nagród dla uczestników konkursów i poczęstunków dla zespołów biorących udział w imprezach. Wymienione środki wykorzystano na działalność statutową.

## 3. Działalność Statutowa

- ❖ **Organizacja Imprez** - Wiślańskie Centrum Kultury prowadziło działalność w obrębie sektora kultury oraz rozrywki na terenie miasta Wisły. WCK zorganizowało łącznie 50 imprez kulturalnych i kulturalno-rekreacyjnych oraz 10 wystaw w Galeryjce WCK. Imprezy te zróżnicowano na tyle by spełniały zapotrzebowania wszystkich grup wiekowych i społecznych. Zorganizowano **30 imprez plenerowych**, które odbywały się w większości w Amfiteatrze i na Placu Hoffa:

Lp.	Nazwa imprezy	data	uwagi
1.	<b>19. Finał Wielkiej Orkiestry Świątecznej Pomocy</b>	<b>9.01.</b>	Występy odbyły się na zadanej scenie postawionej na Placu Hoffa. Wolontariuszami byli uczniowie LO w Wiśle.
2.	<b>Wiślańska Majówka</b>	<b>1-2.05</b>	W ramach współpracy ze spółdzielnią mleczarską „Lazur” odbyły się degustacje serów oraz pokazy kulinarne w Amfiteatrze. Impreza była wzbogacona o występy artystyczne czy też wiosenne malowanie twarzy (dla dzieci).
3.	<b>Obchody Świąt Narodowych</b>	<b>3.05</b>	Święto Konstytucji 3 Maja. Złożenie kwiatów i modlitwa w intencji ojczyzny przy pomniku „Poległym i Walczącym o Polskość i Wolność Ojczyzny”.
4.	<b>Dni Wisły i Turciańskich Teplic w ramach projektu "Pejzaże polsko-słowackie: Wisła - Turciańskie Teplice"</b>	<b>13-15. 05</b>	WCK zorganizowało sobotni jarmark ludowy podczas którego odbyła się degustacja potraw, warsztaty twórczości ludowej, występy zespołów regionalnych, grup śpiewających oraz grup artystycznych. Organizacją merytoryczną tego dnia zajęło się WCK jednakże impreza została w pełni

			pokryta ze środków Unii Europejskiej, pozyskanych przez referat PTS (tj. sobota, 14 maja)
5.	<b>V Przegląd Zespołów Regionalnych Kół Gospodyń Wiejskich</b>	<b>21-22.05</b>	WCK współorganizowało imprezę z Rejonowym Związkiem Rolników, Kółek i Organizacji Rolniczych w Bielsku-Białej. WCK poniosło koszty obsługi amfiteatru, nagłośnienia i oświetlenia, zaproszeń i ich wysyłki.
6.	<b>Dzień Dziecka</b>	<b>28.05</b>	W oprawę artystyczną imprezy włączyła się również grupa teatralna „Półmrok” z Domu Kultury.
7.	<b>Złożenie kwiatów pod pomnikiem Jana Sztwiertni</b>	<b>1.06</b>	Wydarzenie inauguracyjne obchodów Roku Sztwiertniowskiego w Wiśle.
8.	<b>Koncert Zespołu „Śląsk” – Opera ludowa „Sałasznicy”</b>	<b>5.06</b>	Koncert „Śląska” cieszył się dużym zainteresowaniem i był ważnym elementem obchodów Roku Sztwiertniowskiego. Impreza promowana min. przez TVS.
9.	<b>Przegląd dziecięcych zespołów folklorystycznych</b>	<b>11-12.06</b>	Impreza zorganizowana przez Regionalny Ośrodek Kultury w Bielsku-Białej przy współpracy z WCK. Wzięło w niej udział 20 zespołów i 7 kapel.
10.	<b>Letnie Etiudy Baletowe</b>	<b>16.06</b>	Występ 2 grup baletowych Domu Kultury.
11.	<b>Wisła Adamowi Małyszowi</b>	<b>18-19.06</b>	Gwiazdą weekendu był oczywiście Adam Małysz, a gośćmi specjalnymi byli Prezydent Rzeczypospolitej Bronisław Komorowski wraz z małżonką.
12.	<b>Powitanie Lata</b>	<b>25.06</b>	Impreza cykliczna ciesząca się dużym zainteresowaniem
13.	<b>Musicalowa Gala teatru Broadway</b>	<b>26.06</b>	Barwne widowisko o charakterze musicalowo – rewiowym, które przyciągnęło bardzo wielu widzów.
14.	<b>W letnim rytmie – sztuka młodych</b>	<b>02.07</b>	Doskonałe koncerty w rockowym rytmie w większości wiślańskich zespołów
15.	<b>XI Koncert Orkiestr Dętych</b>	<b>03.07</b>	Zagrało 6 orkiestr dętych.
16.	<b>Letni Festiwal Tańca Piotra Galińskiego</b>	<b>04-08.07</b>	Tygodniowa impreza na Pl. Hoffa
17.	<b>Gala Piotra Galińskiego</b>	<b>09.07</b>	Impreza cieszyła się dużą popularnością. Gościem specjalnym była Gosia Andrzejewicz.
18.	<b>Fest Wisła – czyli festiwal wodą płynący</b>	<b>09-10.07</b>	Organizatorem był Klub Gaja przy współpracy z WCK.
19.	<b>Teatr na Wysokościach – czyli bliskie spotkania z teatrem ulicznym</b>	<b>16.07</b>	Impreza na Pl. Hoffa o charakterze happeningowym.
20.	<b>48. Tydzień Kultury Beskidzkiej</b>	<b>30.07-07.08</b>	Gościem specjalnym prezydent Bronisław Komorowski. Po raz pierwszy ogłoszono konkurs pt. „Moje spojrzenie na 48 TKB”.
21.	<b>Lato z Filharmonią</b>	<b>13-14.08</b>	Impreza zgromadziła liczną publiczność.
22.	<b>Dożynki – Dni Wisły – Święto Młodu</b>	<b>18-19.09</b>	Impreza zorganizowana przy dużym udziale mieszkańców Wisły. Impreza relacjonowana na żywo w Radiu Katowice
23.	<b>Beskidzki Piknik Country „Wiślaczek Country”</b>	<b>27-28.08</b>	Piknik Country został dofinansowany ze środków Międzynarodowego Funduszu Wyszehradzkiego, a partnerami byli min. Czesi i Słowacy. Patroni medialni : Filmfactor i portal OX.PL

24.	<b>I Wiślański Rodzinny Marsz Nordic Walking</b>	<b>10.09</b>	Impreza cieszyła się bardzo dużym powodzeniem. Dla uczestników pozyskano wiele nagród rzeczowych.
25.	<b>„Zakończenie lata”</b>	<b>18.09</b>	Koncert Szymona Zychowicza i Artura Andrusa, promocyjno-urodzinowy Polskiego Radia pod patronatem radiowej „Trójki” i Teatru Polskiego w Szczecinie.
26.	<b>XIII Konkurs im. Stanisława Hadyny</b>	<b>24.09</b>	Współorganizatorem był Zespół Pieśni i Tańca „Śląsk” oraz PTA „Ars Musica” z Czeskiego Cieszyna.
27.	<b>Symultana Szachowa im. Jana Knopka i Tadeusz Przybyły</b>	<b>25.09</b>	W symultanie wzięło udział 13 osób a prowadził ją mistrz szachowy Janusz Raszka. Udział wzięł m.in. ówczesny starosta Czesław Gluza.
28.	<b>Koncert Zespołu „Check This”</b>	<b>15.10</b>	Koncert młodego zespołu rockowego. WCK użyczyło amfiteatru oraz nagłośnienia.
29.	<b>II Wiślańskim Marszu Nordic Walking (Mikołajkowy)</b>	<b>3.12</b>	42 uczestników, wszyscy w „mikołajkowych” czapkach. Nagrody ufundowane przez sponsorów. Patronat medialny Radio CCM
30.	<b>Zimowe Etiudy Baletowe</b>	<b>15.12</b>	Występy dziecięcych grup baletowych (3gr. wiekowe) działających przy Domu Kultury.
31.	<b>Jarmark Świąteczny</b>	<b>17-18.12</b>	Jarmark połączony z kolędowaniem na Pl.Hoffa, a zakończony uroczystą, otwartą dla wszystkich, kolacją wigilijną, którą pomogli zorganizować sponsorzy. Przeprowadzono również akcję charytatywną, z której przygotowano świąteczne upominki dla Wiślańskiego Oddziału Związku Niewidomych.
32.	<b>Sylwester</b>	<b>31.12</b>	W trakcie imprezy przeprowadzono akcję zbierania butelek.

**17 imprez** odbyło się w ówczesnej Sali Kina „Marzenie”:

Lp.	Nazwa imprezy	data	uwagi
1.	<b>Koncert Noworoczny</b>	<b>15.01</b>	Po koncercie odbył się poczęstunek wszystkich osób holu przed Kinem „Marzenie”.
2.	<b>Wiślańska Scena Kabaretu „Długi”: Grupa Rafała Kmity</b>	<b>26.01</b>	Spektakl kabaretowy cieszył się dużą popularnością.
3.	<b>Koncert Piosenki francuskiej – „Brel Raz Jeszcze”</b>	<b>29.01</b>	Kameralny koncert. Zorganizowany w ramach odwołanego koncertu w amfiteatrze z powodu złych warunków pogodowych.
4.	<b>Walentynki - Koncert piosenki rosyjskiej – Alexandr Maceradi</b>	<b>11.02</b>	Impreza biletowana.
5.	<b>Dzień Kobiet: Kabaret „Tenor”</b>	<b>04.03</b>	Impreza biletowana.
6.	<b>Wiosenne przebudzenie dla kobiet</b>	<b>18.03</b>	Formuła warsztatów zdrowotno-kreatywnych. Spotkanie zorganizowano w Sali Domu Kultury. Spotkanie cieszyło się dużym zainteresowaniem paż. W czasie spotkania odbył się poczęstunek.
7.	<b>Koncert Zespołu „Wisetka”</b>	<b>24.03</b>	Zespół działający przy Domu Kultury.
8.	<b>Wiosna z Teatrem</b>	<b>1-2.04</b>	Dwa spektakle teatralne z doborową obsadą. Scena Kina „Marzenie” zaadoptowana na potrzeby scenografii.

9.	<b>Monodram „Białe Słonie”</b>	<b>6.05</b>	Przedstawienie pokazowe. Przybyli na nie gimnazjaliści oraz grupa teatralna działająca przy WCK.
10.	<b>Występ Artura Andrusa – Wiślańska Scena Kabaretu „Długi”</b>	<b>24.05</b>	Impreza biletowana.
11.	<b>Dzień Matki – koncert piosenki francuskiej „Paryżu kocham Cię!”</b>	<b>28.05</b>	Wstęp wolny.
12.	<b>I Festiwal Piosenki Europejskiej</b>	<b>20.10</b>	Uczestnikami byli z Wisły, Gliwic, Wrocławia, Krakowa, Żywca. Wszyscy otrzymali sponsorowane pamiątki oraz posiłek.
13.	<b>I Beskidzkie Listobranie</b>	<b>4-6.11</b>	Głównym organizatorem była Wiślańska Organizacja Turystyczna oraz PTS. WCK wykonało dekorację sceny kinowej i użyczyło sali.
14.	<b>Audycja z Filharmonią</b>	<b>15.11</b>	Audycja bezpłatna skierowana dla dzieci wiślańskich szkół podstawowych. Dzieciom spoza Centrum zapewniono bezpłatny dojazd.
15.	<b>Wiślańskie dzieci w hołdzie Janowi Sztwiertni</b>	<b>15.11</b>	Wiślańskie dzieci, uczniowie wszystkich podstawówek uczciły Jana Sztwiertnię wierszem, pieśnią i tańcem. Uczestnikom zapewniono sponsorowany poczęstunek.
16.	<b>Koncert zespołu „Mexicanos” - Andrzejki</b>	<b>27.11</b>	Impreza biletowana

Imprezy zorganizowane w innych miejscach:

Lp.	Nazwa imprezy	data	uwagi
1	<b>Wiślańskie Dni Muzyki Organowej</b>	<b>15-17.07</b>	Trzydniowe Koncerty w kościele ewangelicko-augsburskim.
2	<b>Konkurs Recytatorski im. Ludomiry Krop</b>	<b>21-22.11</b>	Konkurs organizowany wspólnie z Muzeum Beskidzkim w Wiśle. Laureaci otrzymali nagrody, a wszyscy uczestnicy sponsorowany poczęstunek.
3	<b>Wieczory Kolęd</b>	<b>27-30.12</b>	Wśród wykonawców był zaprzyjaźniony z nami, chór dziecięcy "Fermata" z zespołem instrumentalnym z Krakowa. Z chórem poznaliśmy się dzięki Festiwalowi Piosenki Europejskiej, kolędował za darmo. Zapewniono artystom sponsorowany poczęstunek.

Latem 2011 wprowadzono nową ofertę skierowaną głównie dla turystów a mianowicie „Wiślańskie Parady Kolonistów”, które cieszyły się bardzo dużym zainteresowaniem zwłaszcza wśród zorganizowanych grup dzieci i młodzieży.

Nadmienić należy iż każdorazowo WCK samodzielnie przygotowywało i wykonywało dekorację imprez (w Kinie, Amfiteatrze, Domu Kultury).

Od lipca 2011 wszystkie imprezy są dokumentowane w prowadzonej przez WCK Kronice. Wpisują się do niej artyści i goście imprez.

## ❖ Prowadzenie Kina

### a) Kino „Marzenie”

W okresie od stycznia do czerwca filmy wyświetlane były w weekendy (1 film, pt-ndz), a w sezonie letnim: lipiec-sierpień wyświetlane były po dwa filmy od piątku do środy.

Od września działalność kina została zawieszona z powodu braku opłacalności przedsięwzięcia. Sala Kina Marzenie była w dalszym ciągu używana w celu organizacji imprez oraz przeprowadzania niektórych zajęć domu kultury.

### b) Plenerowe Kino Letnie

To cykl plenerowych projekcji filmowych wyświetlanych w godzinach wieczornych z rzutnika multimedialnego na ekran zamontowany w amfiteatrze. Wstęp na projekcje był bezpłatny. W roku 2011r. w sezonie letnim odbyło się 7 seansów.

## ❖ Zajęcia Domu Kultury

Zajęcia DK prowadzone były w czasie trwania roku szkolnego. We wrześniu wystąpiliśmy z ankietą do mieszkańców naszego miasta z zapytaniem o rodzaj zajęć. Proponowane przez nas zajęcia są dostosowane do potrzeb środowiska.

Poniżej znajduje się lista zajęć organizowanych przez WCK:

<b>Zajęcia Domu Kultury styczeń - czerwiec 2011</b>	
<b>Rodzaj zajęć</b>	<b>Osoby uczęszczające na zajęcia</b>
Próby grupy teatralnej „Półmrok”	10 osób- młodzież - liceum, gimnazjum
Zajęcia z rysunku i malarstwa dla młodzieży	4 osób- młodzież - liceum, gimnazjum
Wiślańska Grupa Fotograficzna	8 osób- młodzież i dorośli
Zajęcia plastyczne dla dzieci	10 osób – dzieci
Zajęcia plastyczne dla dorosłych	6 osób - dorośli
Próby Zespołu Regionalnego „Wisielka”	20 osób – dzieci szk. podstawowa
Street Dance	2 grupy – dzieci i młodzież, 12osób
Zajęcia baletowe dla dzieci	2 grupy – dzieci 3-6lat, 30 osób
Próby zespołu gitarowego	5 osób dzieci
Zajęcia Mam z bobasami	10 osób (dorośli oraz bobasy)
Chór Mieszany	12 osób – młodzież i dorośli
Próby Orkiestry Dętej	5 osób - młodzież
Zajęcia Szachowe	3 osoby - dzieci
<b>Zajęcia Domu Kultury październik - grudzień 2011</b>	
Taniec nowoczesny dla dzieci i młodzieży	2 grupy – dzieci i młodzież, 11 osób
Kółko Plastyczne dla dzieci	12 osób - dzieci
Kapela ludowa	15 osób – młodzież i dorośli
Zespół „Wisielka”	20 osób –dzieci szk. podstawowa
Balet dla dzieci	3 grupy – dzieci 3-6 lat, 45 osób
Zajęcia plastyczne dla dorosłych	5 osób - dorośli
Step aerobic	8 osób - dorośli
Żeński Zespół Wokalny	5 osób – młodzież, dorośli
Spotkania drużyny harcerzy	8 osób - dzieci

Salsa	7 osób - dorośli
-------	------------------

- ❖ **Galeryjka WCK** – w roku 2011 w galeryjce WCK zorganizowano następujące wystawy, które miały na celu zarówno promowanie lokalnych twórców jak i nowoczesnych form wyrazu artystycznego:

Lp.	Artysta	Informacje dotyczące wystawy
1.	<b>Katarzyna Pietraszko</b>	fotografia – wernisaż 3 grudnia 2010
2.	<b>Małgorzata Gwiazdonik</b>	malarstwo abstrakcyjne – wernisaż 14 stycznia 2011
3.	<b>Wystawa wiślańskich gimnazjalistów</b>	rysunek – wernisaż 18 lutego 2011
4.	<b>Anna Pasierbek</b>	rysunek satyryczny – wernisaż 25 marca 2011
5.	<b>Janusza Kożusznik</b>	rysunek satyryczny - 6 maja 2011
6.	<b>Wystawa Maria Dąbrowska – „Człowiek i dzieło”</b>	wystawa biograficzna - 10 czerwca 2011 współpraca z MBP w Wiśle
7.	<b>Lena Krężelok</b>	malarstwo – 1 lipca 2011
8.	<b>Marek Ciešlar</b>	fotografia/multimedia 12 sierpnia 2011
9.	<b>Ekspozycja fotograficzna WCK</b>	fotografia – październik/listopad 2011
10.	<b>Grupa Twórców Wiślanie</b>	rękodzieło ludowe - 2 grudnia

W organizacji wernisaży wspomagali nas miejscowi sponsorzy.

### ❖ **Echo Wisły:**

Wiślańskie Centrum Kultury zgodnie z wytycznymi działalności statutowej prowadzi również kolportaż gazetki miejskiej „Echo Wisły”. Gazety sprzedawane są w kioskach „Ruchu” jak i w prywatnych i spółdzielczych sklepach gminnych. Nakład miesięcznika w 2011 wyniósł 1200 szt./msc. Przeciętnie odnotowywano ok. 200 zwrotów za każdy nakład.

### ❖ **Promocja imprez:**

- WCK samodzielnie wykonywało projekty graficzne reklam promujących imprezy (plakaty, ulotki, zaproszenia, banery oraz wszelkie projekty na strony www). Przy pomocy pracowników Straży Miejskiej WCK plakatowało teren miasta samodzielnie.
- Na wszystkie imprezy wysyłane były do mediów, szkół, hoteli i ośrodków wczasowych informacje dotyczące szczegółowego programu oraz zachęcające do uczestnictwa w organizowanych przez WCK wydarzeniach. Wśród mediów z którymi nawiązaliśmy stałą współpracę można wymienić: Głos Ziemi Cieszyńskiej, portale OX.PL, gazetacodzienna.pl, Radio CCM, Radio 90. Dodatkowo należy nadmienić, iż Beskidzki Piknik Country został nagrany przez Dom Mediowy Filmfactor i retransmitowany zarówno za pośrednictwem Internetu jak i Telewizji Rolniczej. Opera Ludowa „Sałasznicy” wykonana przez Zespół „Śląsk” z okazji obchodów Roku Sztwerniowskiego została promowana na żywo przez dyrektor WCK w studiu

TV Silesia. Z okazji „Dożynek” Radio Katowice przejęło patronat nad „Świątem Miodu” i na żywo transmitowało relację z Placu Hoffa.

#### ❖ **Współpraca przy organizowaniu wydarzeń na terenie Miasta Wisła:**

- WCK w ciągu ubiegłego roku współpracowało z Urzędem Miejskim oraz poszczególnymi jego referatami (min. PTS, GMK, MSD, SO, Straż Miejska), Miejską Biblioteką Publiczną w Wiśle, Miejskim Zespołem Ekonomiczno-Administracyjnym Szkół w Wiśle, Muzeum Beskidzkim o. Wisła, wiślańskimi Szkołami, partnerami projektów, ZPiT „Śląsk” im. Stanisława Hadyny, ROK w Bielsku-Białej, Gminnym Ośrodkiem Kultury w Istebnej, Wiślańskimi Grupami Śpiewaczymi, Zespołem „Wisła”, Grupą Twórców Wiślanie, Towarzystwem Miłośników Wisły, PTTK, Kołami Gospodyń Wiejskich w Wiśle, OSP w Wiśle, Kościołami, Sztabem WOŚP, Wiślańską Organizacją Turystyczną, drużyną harcerską Tafadu.
- Współpraca ze sponsorami  
W ciągu całego roku ściśle współpracowano ze sponsorami, głównie z terenu naszego miasta. Sponsorzy wspomagali organizację większości imprez. Duże podziękowania należą się wiślańskim cukierniom, piekarniom, hurtowniom spożywczym, warzywnym i wielobranżowym, zakładom mięsnym, tartakom, firmom stolarskim, właścicielom prywatnych sklepów spożywczych, sportowych, twórcom ludowym.

#### ❖ **Działalność dodatkowa:**

- Sprzedaż wydawnictw – WCK prowadzi sprzedaż następujących pozycji książkowych: Monografię Wisły (Tom 1, Tom2, Tom3), Materiały do monografii Wisły (Konarzewski, Krop), Protokoły z Wydziału Gminnego Wisły 1885-1919. W 2011 roku odnotowano sprzedaż 500szt. wydawnictw ogółem.
- Sprzedaż biletów – WCK prowadziło sprzedaż biletów na organizowane w mieście imprezy.
- Praca inkasenta opłaty targowej: W 2011 roku zgodnie z Uchwałą nr XLIV/548/2010 Rady Miasta Wisła z dnia 29 kwietnia 2010r. pełniliśmy rolę inkasenta na terenie miasta Wisły. Miejsca w których pobierana była opłata to przede wszystkim Plac Hoffa, Park Kopczyńskiego oraz teren wokół skoczni w Malince w czasie odbywających się tam imprez. Do głównych zadań należało:
  - zbieranie podań,
  - segregowanie zgłoszeń i przydzielanie do poszczególnych imprez (weekendów),
  - szykowanie Planu z przypisanymi miejscami handlowymi,
  - rozstawianie handlujących,
  - kasowanie opłaty targowej,
  - pilnowanie aby wokół stoisk był porządek.

Najwięcej zgłoszeń i pracy było w czasie TKB, średnio 100 zgłoszeń na Plac Hoffa i drugie tyle do Parku. W 2011 było mniej zgłoszeń niż rok wcześniej, co się wiązało z mniejszym poborem opłaty targowej.



24 listopada 2011 Uchwałą Rady Miasta Wiślańskie Centrum Kultury zyskało nowy Statut, który umożliwił prowadzenie działalności gospodarczej oraz poszerzył zakres możliwości WCK w obrębie działalności kulturalno-rekreacyjnej. Zgodnie z nowo obowiązującym Statutem mieliśmy min. możliwość pozyskania dodatkowych środków w czasie Jarmarku Świątecznego z przeznaczeniem ich na cele charytatywne.

**UCHWAŁA NR XVII/234/2012  
RADY MIASTA WISŁY**

z dnia 26 kwietnia 2012 r.

**w sprawie przyjęcia sprawozdania z realizacji Programu Współpracy Gminy Wisła z Organizacjami pozarządowymi oraz podmiotami, o których mowa w ustawie z dnia 24 kwietnia 2003r. o działalności pożytku publicznego i o wolontariacie w roku 2011**

Na podstawie art. 5a ust.3 ustawy z dnia 24 kwietnia 2003r. o działalności pożytku publicznego i o wolontariacie /Dz. U. 2010 Nr 28 poz.146/ i art. 18 ust.2 pkt 15 ustawy z dnia 08 marca 1990 roku o samorządzie gminnym /Dz.U. z 2001r. Nr 142, poz. 1591 późn. zm./

**Rada Miasta Wisły  
uchwała co następuje:**

§ 1. Przyjąć sprawozdanie z realizacji Programu Współpracy Gminy Wisła z Organizacjami pozarządowymi oraz podmiotami, o których mowa w ustawie z dnia 24 kwietnia 2003r. o działalności pożytku publicznego i o wolontariacie w roku 2011 stanowiące załączniki nr 1 i 2 do niniejszej uchwały.

§ 2. Wykonanie uchwały powierza się Burmistrzowi Miasta Wisły.

§ 3. Uchwała wchodzi w życie z dniem podjęcia.

Przewodniczący Rady Miasta  
Wisły

**Janusz Podzorski**

**SPRAWOZDANIE Z REALIZACJI PROGRAMU WSPÓŁPRACY GMINY WISŁA  
Z ORGANIZACJAMI POZARZĄDOWYMI ORAZ PODMIOTAMI, O KTÓRYCH MOWA W USTAWIE  
Z DNIA 24 KWIECZNIA 2003r. O DZIAŁALNOŚCI POŻYTKU PUBLICZNEGO I O WOŁONTARIACIE  
W ROKU 2011.**

**DZIAŁ I.**

**Informacja podsumowująca realizację Roczego Programu Współpracy z Organizacjami Pozarządowymi.**

Roczny Program Współpracy Gminy Wisła z organizacjami pozarządowymi oraz podmiotami, o których mowa w ustawie z dnia 24 kwietnia 2003r. o działalności pożytku publicznego i o wolontariacie na rok 2011 został uchwalony w dniu 27 października 2010r. uchwałą Rady Miasta Wisły nr XI/148/2011. Zgodnie z głównymi celami współpracy samorządu z organizacjami pozarządowymi w roku 2011, prowadzone były przez UM działania mające na względzie realizację zadań miasta przez podejmowanie przedsięwzięć na rzecz mieszkańców i turystów w celu pełniejszego zaspokojenia ich potrzeb w dziedzinach kultury fizycznej i sportu, turystyki, ochrony zdrowia, kultury i ochrony dziedzictwa kulturowego.

Głównym celem Programu było kształtowanie demokratycznego ładu społecznego w środowisku lokalnym poprzez budowanie partnerstwa między administracją publiczną i organizacjami pozarządowymi oraz wspieranie organizacji pozarządowych w realizacji ważnych celów społecznych.

**DZIAŁ II.**

**Realizacja Programu następowała na następujących zasadach**

**1. 1 Wsparcie finansowe**

Podstawą współpracy finansowej UM Wisła z organizacjami pozarządowymi w roku 2011, było wsparcie wykonania zadania publicznego i udzielenie dotacji na częściowe dofinansowanie jego realizacji. W roku 2011 ogłoszono 1 otwarty konkurs ofert na realizację zadań publicznych. W konkursie złożono 25 ofert, z czego:

- 3 z zakresu Kultury i dziedzictwa narodowego,
- 1 z zakresu Ochrony zdrowia i przeciwdziałania alkoholizmowi,
- 10 z zakresu Turystyki,
- 11 z zakresu Kultury fizycznej i sportu.

Z uwagi na dużą liczbę złożonych ofert i ograniczone środki finansowe zweryfikowano w niektórych ofertach wysokość wnioskowanej dotacji. Komisja oceniająca w głównej mierze zwróciła uwagę na:

- atrakcyjność oferty,
- wymierne korzyści dla mieszkańców Gminy Wisła, w tym na zapotrzebowanie społeczne na świadczone w ramach oferty,
- adresatów ofert,
- ilość osób korzystających z realizacji danego projektu,
- stosunek ponoszonych nakładów do długofalowych efektów ofert,
- koszt realizacji projektu w przeliczeniu na osobę,
- perspektywy kontynuacji projektu,

- szkolenie dzieci i młodzieży w dyscyplinach sportowych, które cieszą się dużą popularnością wśród wiślańskiej młodzieży i uzyskują duże osiągnięcia sportowe na różnego typu zawodach i turniejach.

Najwięcej ofert złożyły organizacje działające na rzecz rozwoju turystyki oraz kultury fizycznej i sportu. Wynika to zarówno z ilości złożonych wniosków, jak również z zainteresowania organizacji współorganizacją wydarzeń sportowo – turystycznych. Nie wszystkie oferty były zgodne z wymaganiami formalnymi, jak również nie spełniały podstawowych założeń wpisanych w regulamin konkursu.

Z tego też powodu nie przyznano dotacji na realizację następujących zadań:

- a) Stowarzyszenie "Grupa Twórców Wiślanie" - "Organizacja obchodów jubileuszowych 20-lecia Stowarzyszenia "Grupa Twórców Wiślanie"
- b) ZHP Hufiec Ziemi Cieszyńskiej – „Rajd Turystyczny Harcerski Start”
- c) ZHP Hufiec Ziemi Cieszyńskiej – „X Rajd Ondraszkowy”
- d) ZHP Hufiec Ziemi Cieszyńskiej – „W Krainie Ducha Lasu”

Jedna organizacja zrezygnowała z organizacji zadania publicznego.

Ostatecznie podpisano 18 umów na wsparcie realizacji zadań publicznych oraz 1 umowę w zakresie wsparcia rozwoju sportu w mieście.

Zgodnie z regulaminem upoważnieni pracownicy UM przeprowadzali kontrolę wybranych zadań, która miała na celu sprawdzenie poprawności realizowania zadania pod względem merytorycznym oraz zgodności przebiegu imprezy z harmonogramem. Podczas organizacji imprez oraz realizacji zakładanych zadań nie stwierdzono żadnych uchybień. Przeprowadzone zadania spotkały się z dużym zainteresowaniem wśród mieszkańców, jak i gości odwiedzających miasto. Przykładem mogą być:

- Gościna Agroturystyczna,
- Turniej Dolin o Puchar Burmistrza Wisły,
- Turniej Szachowy im. Tadeusza Przybyły i inne.

Informacja o konkursach dostępna była zgodnie z regulaminem na stronie [www.wisla.pl](http://www.wisla.pl), na BIP-ie, ogłoszona w miesięczniku „Echo Wisły” oraz na tablicach ogłoszeń w UM Wisła. Podstawowym kryterium decydującym o podjęciu współpracy z organizacjami pozarządowymi było prowadzenie przez nie działalności na rzecz Gminy Wisła i jej mieszkańców. Do pozostałych kryteriów należały: wiarygodność, wykazana efektywność i skuteczność w realizacji złożonych celów oraz posiadane zasoby.

Gmina Wisła wspierała, w formie finansowej działania na rzecz mieszkańców jak i turystów w ramach czterech głównych zakresów zadań publicznych:

#### a) KULTURA I OCHRONA DZIEDZICTWA NARODOWEGO

- Organizacja imprez kulturalnych
- Wspieranie przedsięwzięć artystycznych dzieci i młodzieży
- Edukacja folklorystyczna

Zaplanowane środki: 12.000,00 zł.

Rozdysponowano: **12.000,00 zł.**

#### b) OCHRONA ZDROWIA – PRZECIWDZIAŁANIE ALKOHOLIZMOWI

- Wspieranie działalności instytucji i stowarzyszeń służącej rozwiązywaniu problemów alkoholowych - poprzez organizację klubów AA organizację dni trzeźwości itp.

Zaplanowane środki: 5.000,00 zł.

Rozdysponowano: **5.000,00 zł.**

#### c) KULTURA FIZYCZNA I SPORT

- Organizacja imprez sportowych i sportowo-rekreacyjnych o zasięgu lokalnym, krajowym i międzynarodowym oraz zawodów w ramach propagowania kultury fizycznej i zdrowego trybu życia: organizacja zawodów i imprez sportowych, przeprowadzanie konkurencji sportowych i rekreacyjnych; organizacja imprez w terenie.

- Organizowanie imprez w ramach których upowszechniane są innowacyjne dyscypliny sportowe uprawiane przez dzieci i młodzież; organizacja imprez odbywających się na obiektach sportowych na terenie Wisły.

- Rozwijanie różnych dyscyplin sportowych poprzez szkolenie dzieci i młodzieży: realizacja szkoleń, przeprowadzanie treningów i edukacji sportowej dla dzieci i młodzieży.

- Promocja aktywności ruchowej wśród mieszkańców miasta ze szczególnym uwzględnieniem dzieci i młodzieży: inicjowanie aktywności ruchowej poprzez organizację różnego rodzaju wydarzeń sportowo-rekreacyjnych szczególnie dla mieszkańców miasta.

Zaplanowane środki: 27.000,00 zł.

Rozdysponowano: **27.000,00 zł**.

#### d) TURYSTYKA

- Wspieranie organizacji zapewniających bezpieczeństwo osób przebywających w górach i na szlakach turystycznych i spacerowych, znajdujących się na terenie miasta

- Tworzenie produktów turystycznych, wspieranie powstawania nowych oraz rekultywowanie już istniejących atrakcji turystycznych rozwój produktów turystycznych z zakresu: turystyki rekreacyjnej i wypoczynkowej, turystyki rekreacyjnej, turystyki pieszej, turystyki rowerowej, górskiej i krajoznawczej, turystyki kulturowej i krajoznawczej, turystyki konferencyjnej, produktów agroturystyki, turystyki przygranicznej, turystyki SPA

Zaplanowane środki: 20.000,00 zł.

Rozdysponowano: **20.000,00 zł**.

W roku 2011 został ogłoszony 1 wspólny konkurs ofert na realizację zadań publicznych w wyniku których przyznano dotacje na ich realizację w ogólnej kwocie 64.000,00 zł. Zadania zostały zrealizowane prawidłowo, zgodnie z podpisanymi umowami.

W roku 2011 ogłoszono również 1 konkurs na wsparcie przedsięwzięć z zakresu sprzyjania rozwojowi sportu na terenie Gminy Wisła w oparciu o Ustawę o sporcie z dnia 25 czerwca 2010r. W tym zakresie złożona została jedna oferta Klubu Sportowego Wisła Ustroniana na realizację zadania pod nazwą "Rozwój dyscypliny sportów zimowych - skoki narciarskie kobiet."

Zaplanowane środki: 30.000,00 zł.

Rozdysponowano: **30.000,00 zł**.

Szczegółowy wykaz zadań publicznych wspartych finansowo przez Gminę Wisłę w roku 2011 zawiera załącznik nr 2 do uchwały.

## 2. Wsparcie pozafinansowe

Miasto zachęcało do współpracy poprzez ogłoszenie informacji o konkursach na stronie internetowej miasta, jak również poprzez rozsyłanie mailowo informacji o możliwościach pozyskania środków na realizację wytyczonych przez organizację działań. Przekazywano organizacjom pozarządowym informacje nie tylko na temat, wiślańskich dotacji, ale również o szkoleniach, projektach i ogłaszanych konkursach przez inne jednostki terytorialne np.: Urząd Marszałkowski, Śląską Organizację Turystyczną czy Śląski Zamek Sztuki i Przedsiębiorczości w Cieszynie czy też Ministerstwa.

W celu wsparcia organizacji z miasta Wisły podpisano umowę ze Stowarzyszeniem Cieszyńskiej Młodzieży Twórczej na zorganizowanie i przeprowadzenie szkoleń w zakresie wypełniania wniosków, zorganizowanie sesji konsultacyjnych i koordynowanie wniosków aplikacyjnych w programie "Działaj Lokalnie." Z programu skorzystały dwie organizacje, których zadania okazały się dużym sukcesem. Były to następujące zadania:

- "Z Krykami na Krepliki"- Agrogościna "Natura" koło w Wisłę,

- "Świat ludzi pozytywnie zakręconych" - grupa nieformalna młodzieży z internatu przy ZSGH w partnerstwie z Miejską Biblioteką Publiczną.

Zorganizowano również dwa spotkania ze Stowarzyszeniem Delta Partner z Cieszyna, które prowadzi inkubator zajmujący się bezpłatnym doradztwem organizacjom pozarządowym i wsparciem w zakresie bieżącej działalności tych organizacji, jak i w zakresie aplikowania o ośrodki zewnętrzne.

Nie zaobserwowano szczególnych problemów, z którymi mogłyby borykać się organizacje np. w wypełnianiu wniosków, realizacji czy rozliczania dotacji. Wręcz przeciwnie organizacje dużo częściej składały nowe projekty do programów ogłaszanych przez różne instytucje. W przypadku wątpliwości czy braku wiedzy ze strony organizacji na temat realizacji zadań, referat PTKS służył pomocą oraz doradztwem. Na stronie internetowej prowadzony jest spis organizacji mających siedzibę na terenie miasta Wisły z podaniem zakresu działań, kontaktu oraz osób prowadzących poszczególne organizacje, jak również linki do stron internetowych jeśli organizacje takowe prowadzą. Urząd Miejski w Wiśle udostępniał lokale na spotkania i szkolenia każdej organizacji, która zwróci się o to z prośbą. W pomieszczeniach gminnych organizacje mają również swoje siedziby (np.: Wiślańska Organizacja Turystyczna, Zespół Wisła, Stowarzyszenie Twórców "Wiślanie", "Stowarzyszenie Pszczelarzy", Towarzystwo Miłośników Wisły, itd.)

Przeprowadzono konsultacje Programu współpracy na rok 2012 w formie spotkania z przedstawicielami organizacji pozarządowych w dniu 13 października 2011r.

Pracownicy Urzędu odpowiedzialni za współpracę z organizacjami często uczestniczyli w szkoleniach poświęconych tematyce pożytku publicznego i wolontariatu, aby być na bieżąco z wprowadzanymi zmianami. Dzięki temu zwiększają się ich kompetencje w zakresie realizowania lokalnych programów skierowanych w stronę rozwiązania problemów społecznych. Jest to jeden z efektów współpracy wpisanych w Program współpracy.

Załącznik Nr 2 do Uchwały Nr XVII/234/2012

Rady Miasta Wisły

z dnia 26 kwietnia 2012 r.

**WYKAZ ZADAŃ PUBLICZNYCH WSPARTYCH FINANSOWO PRZEZ GMINĘ WISŁA W ROKU 2011 W ZAKRESIE OTWARTYCH KONKURSÓW OFERT.**

L.p.	Konkurs - kwota	Organizacja	Nazwa zadania	Kwota dotacji w zł	Ostateczny % udziału UM w kosztach zadania	% wykorzystania dotacji	Zwrot dotacji w zł	Ilość osób biorących udział w zadaniu
	<b>Turystyka – 20.000,-</b>	PTTK o/Wisła	Znakowanie szlaków turystycznych i spacerowych	5.660,-	47,85%	100%	---	Ogólnie odnowiono 75km szlaków z tego z dotacji 33,5km, postawiono 4 rogacze-z dotacji 1, 20 tyczek, wykonano 20 drogowskazów-z dotacji 10szt., wykonano 10 tablic informacyjnych – z dotacji 5 szt., 10 słupów pod tablicę-z dotacji 5 szt.
		PTTK o/Wisła	Międzynarodowy Rajd Narciarsko – Pieszy „Ku źródłom Wisły”	1.980,-	28,97%	100%	---	220 uczestników, w tym 74 z Czech, 36 ze Słowacji, 110 z Polski, 16-osobowa grupa młodzieży szkolnej oraz 6 dzieci z rodzicami. Najstarszy uczestnik – 83 lata, najmłodszy które sam przeszedł trasę - 5 lat
		PTTK o/Wisła	Rajd Górski im. Jerzego Kukuczki	2.000,-	14,82%	100%	---	661 uczestników, którzy wędrowali na 6 trasach, 17 drużyn ze szkół podstawowych, średnich i hufców harcerskich z: Poznania, Katowic, Łodzi, Bielska-Białej, Skoczowa, Zabrze, Mikołowa, Jastrzębia, Korzkwi, Jaworzynki, Nierodzimia, Cisownicy, Wisły, Istebnej i Ustronia

		PTTK o/Wisła	Akcja „Przewodnik czeka”	4.860,-	69,45%	100%	---	311 uczestników wycieczek, 25 wycieczek zrealizowano, 12 przewodników realizowało zadanie, 2 organizatorów + 1 wolontariusz
		PTTK o/Wisła	Prowadzenie Punktu Informacji Turystycznej	300,-	1,12%	100%	---	Prowadzono punkt IT 6 dni w tygodniu, w sezonie 7 dni w tygodniu.
		GOPR Grupa Beskidzka	Wspieranie organizacji zapewniających bezpieczeństwo osób przebywających w górach i na szlakach górskich – zakup ekwipunku	3.500,-	50,46%	100%	---	Zakupiono 15 par butów dla ratowników. W I kwartale 2011r. ratownicy interweniowali w rejonie Wisły 163 razy.
		Cieszyńskie Stowarzyszenie Agroturystyczne „NATURA” Koło Wisła	Gościna Agroturystyczna	1.700,-	40,48%	100%	---	1200 uczestników, ¼ mieszkańcy Wisły, ¾ goście z zewnątrz
	<b>Kultura fizyczna i sport – 27.000,-</b>	Integracyjne Stowarzyszenie Sportu i Rehabilitacji „START” Wisła	Turniej Szachowy im. Tadeusza Przybyły	800,-	64%	100%	---	70 uczestników w tym 10 wiślan



		Integracyjne Stowarzyszenie Sportu i Rehabilitacji „START” Wisła	Otwarte Integracyjne Mistrzostwa Wisły w Lekkiej Atletyce	1.200,-	36,63%	100%	---	W zawodach łącznie wzięło udział 108 zawodników z LO Wisła, Gimnazjum Wisła, MGM Wisła, SP5 Wisła, Start Wisła oraz z Powiatu Cieszyńskiego-MKS Dziegiełków, LO Szybiński Cieszyn
		Integracyjne Stowarzyszenie Sportu i Rehabilitacji „START” Wisła	Piłka nożna żaków	1.000,-	31,97%	100%	---	26 dzieci, 3 razy w tygodniu po 1,5 godz., Średnio 18 godz. miesięcznie z wyłączeniem przerwy wakacyjnej
		Wiślańskie Stowarzyszenie Sportowe	Piłkarski Turniej Dolin o Puchar Burmistrza Miasta Wisły	7.000,-	68,7%	100%	---	75 zawodników, tłumy kibiców
		Stowarzyszenie Rehabilitacji Kultury Fizycznej Turystyki i Integracji Osób Niepełnosprawnych	Organizacja zawodów i imprez sportowych, przeprowadzenie konkurencji sportowych i rekreacyjnych; organizacja w terenie.	1423,51,-	2,59%	71,17%	576,49,-	W cyklu wszystkich imprez wzięło udział 325 osób, w tym: w zawodach strzeleckich 66 osób, w spartakiadzie 211 osób, w międzywojewódzkim turnieju tenisa stołowego 48 osób.

		Integracyjne Stowarzyszenie Sportu i Rehabilitacji „START” Wisła	Turniej Szymierki Japońskiej KENDO dla posiadaczy stopni uczniowskich KYU „Genryoku Cup” Puchar Źródeł Wisły	500,-	19,8%	100%	---	43 zawodników z : Białegostoku, Sopotu, Olsztyna, Warszawy, Wrocławia, Łodzi, Katowic i Wisły.
		Integracyjne Stowarzyszenie Sportu i Rehabilitacji „START” Wisła	Propagowanie koszykówki na terenie miasta Wisły – szkolenie w zakresie koszykówki	5.500,-	55%	100%	---	34 zawodniczek, od 4 do 6 godz. tygodniowo, w sumie 56 godz. miesięcznie
		Integracyjne Stowarzyszenie Sportu i Rehabilitacji „START” Wisła	Lekkoatletyka – szkolenie dzieci i młodzieży z zakresu lekkoatletyki	1.000,-	19,2%	100%	---	96 godz. treningów 3 x w tygodniu po 1,5godz. W szkoleniu brało udział 4 zawodników niepełnosprawnych oraz 11 zawodników pełnosprawnych.
		Integracyjne Stowarzyszenie Sportu i Rehabilitacji „START” Wisła	Szkolenie młodzieży wiślańskiej w szachach	1.000,-	66,6%	100%	---	28 dzieci, zajęcia prowadziło 2 trenerów

	<b>Kultura i ochrona 12.000,00 zł dziedzictwa narodowego</b>	Towarzystwo Kulturalne Regionalnego Zespołu Pieśni i Tańca „Wisła” w Wiśle	Promocja i edukacja folklorystyczna młodzieży – członków Zespołu Regionalnego Wisła	12.000,-	58,9%	100%	---	odbywało się 8 prób zespołu miesięcznie, wydano 700 szt. płyt dvd z występami zespołu
	<b>Ochrona zdrowia – przeciwdziałanie alkoholizmowi – 5.000,00 zł</b>	Chrześcijańska Fundacja Elim w Wiśle	„Ochrona zdrowia – przeciwdziałanie alkoholizmowi – org. Klubu AA i Dni Trzeźwości”	5.000,-	24%	100%	--	w 5 spotkaniach wzięło udział 775 osób w tym każdorazowo 56 osób
	<b>Rozwój sportu – 30.000,00 zł</b>	Klub Sportowy Wisła Uzdrowisko	"Rozwój dyscypliny sportów zimowych - skoki narciarskie kobiet."	30.000,-	92%	100%	---	treningi na skoczniach odbywały się 3 razy w tygodniu po 3 godz., dodatkowo prowadzono treningi ogólnorozwojowe 2 razy w tygodniu

## Informacja o przygotowaniu Miasta Wisły do sezonu letniego 2012 pod względem artystycznym, turystycznym i bezpieczeństwa

Na podstawie obserwacji lat ubiegłych przewiduje się, że nasilony ruch turystyczny rozpocznie się od maja 2012r. i będzie trwał do końca września 2012r. Szczególne nasilenie ruchu turystycznego następuje w okresie wakacji letnich w miesiącach lipcu i sierpniu oraz w czasie planowanych imprez kulturalnych, sportowych i promocyjnych miasta.

Przygotowując Miasto pod względem turystycznym w sezonie letnim 2012 priorytetowo traktowane są weekendy oraz inne terminy imprez cyklicznych, cieszących się dużym zainteresowaniem wśród turystów. Szereg wydarzeń kulturalnych, artystycznych i sportowych składających się na „kalendarium imprez Lato w Wiśle 2012” planowane jest w taki sposób aby w miarę równomiernie zagospodarować wszystkie miesiące lata tj. od maja do września.

### Przygotowanie do sezonu letniego pod względem artystycznym

W planach Wiślańskiego Centrum Kultury na sezon letni znajduje się organizacja imprez cyklicznych, które na stałe wpisały się w tło kulturalne naszego regionu jak np. Tydzień Kultury Beskidzkiej, Beskidzki Piknik Country „Wiślaczek Country”, Dożynki, Lato z Filharmonią, Dni Muzyki Organowej. Nowością będzie zorganizowanie Festiwalu Rock'n'Rolla skierowanego zarówno do dojrzałej publiczności jak i młodzieży. WCK pragnie również wzbogacić swoją ofertę o imprezy kulturalno-rekreacyjne mające na celu promocję zdrowia, środowiska i kultury, tj. marsze nordic walking czy też imprezy w „stylu” retro (Rowerowy Rajd Retro, Turniej Tenisowy Retro) – ważną rolę w tej kwestii odegra współpraca z lokalnymi instytucjami oraz wiślańskimi gestorami. WCK planuje rozwijać współpracę międzynarodową w celu tworzenia wspólnych projektów o charakterze kulturalnym, mającym ważny wpływ na kultywowanie dziedzictwa kulturowego czy promocję kultury w naszej miejscowości. Z myślą o młodych odbiorcach w repertuarze wydarzeń letnich znajdzie się impreza koncertowa ze znanymi młodzieżowymi zespołami rockowymi, która będzie miała również na celu promocję zespołów rockowych z terenu Wisły. Naszym priorytetem będzie wspieranie lokalnych artystów w celu promowania i szerzenia amatorskiego ruchu artystycznego. Pragniemy umożliwić młodym wykonawcom i twórcom prezentowanie swojego dorobku artystycznego poprzez występy plenerowe, wystawy i warsztaty artystyczne. Na bieżąco zgodnie z zapotrzebowaniem środowiska poszerzać będziemy ofertę Domu Kultury.

### Przygotowanie do sezonu letniego pod względem sportowo-turystycznym

Realizując zadania Gminy z zakresu upowszechniania sportu i propagowania aktywnego trybu spędzania czasu wolnego Referat PTKS w sezonie letnim planuje zorganizować szereg imprez sportowo-rekreacyjnych. Będą to m.in.: turniej koszykówki, siatkówki plażowej, turniej tenisowy, biegi rekreacyjne oraz rajdy rowerowe. W bieżącym roku Wisła będzie areną renomowanych imprez kolarskich i to zarówno jeżeli chodzi o kolarstwo szosowe jak i górskie. Po raz kolejny do Wisły zawita największy szosowy wyścig kolarski „69. Tour de Pologne” oraz Bike Maraton MTB. Planowane jest wytyczenie, oznakowanie i wypromowanie 6 tras kolarstwa górskiego, które będą odpowiedzią na duże zapotrzebowanie tej właśnie grupy turystów.



Z myślą o grupach kolonijnych odwiedzających Wisłę w terminie wakacji szkolnych organizowane będą cykle różnych zajęć takich jak „Sportowe Wakacje w Wiśle” (Referat Promocji Turystyki Kultury i Sportu), „Wakacyjna Akademia Kultury” - cykl wykładów i prelekcji (Miejska Biblioteka Publiczna) czy Parady Kolonistów (Wiślańskie Centrum Kultury). Z kolei dla dorosłych turystów indywidualnych planowana jest, ciesząca się dużą popularnością w latach ubiegłych, akcja „Przewodnik czeka” (PTTK o/Wisła). Szczegółowy wykaz planowanych imprez znajduje się w tabeli – załącznik nr 1.

#### Przygotowanie do sezonu letniego pod względem promocyjnym

Miasto Wisła zamierza realizować akcje promocyjno-informacyjne we współpracy z Wiślańską Organizacją Turystyczną, „Beskidzką 5”, innymi organizacjami oraz indywidualnie, których głównym zamierzeniem jest przyciągnięcie do Wisły jeszcze większej rzeszy turystów. W zakończonym Plebiscycie "Miejsce Przyjazne Zimą" Wisła zajęła III miejsce, wygrywając tym samym kampanię promocyjną o wartości 10.000 zł na nośnikach City Channel. Kampanię Wisła wykorzysta w ciągu najbliższych 3 miesięcy, czyli do końca czerwca 2012 roku. Powtórzona zostanie również, końcem września akcja promocyjna „Wisła za Połowę oraz II Wiślańskie Listobranie” mająca na celu do maksimum wydłużenie sezonu turystycznego. W trakcie wdrażania jest również projekt aplikacji mobilnej na „smartfony”, który pozwoli i ułatwi, posiadaczom tych coraz bardziej popularnych urządzeń, przeglądać treści informacyjne związane z naszym Miastem. Miasto Wisła będzie się również promować na targach turystycznych:

- 20-22.04 Warszawa – „LATO 2012” – XVI Targi Turystyki i Wypoczynku
- 18-20.05 Opole – Targi Turystyczne „W STRONĘ SŁOŃCA”
- 15-17.06 Bielsko Biała – Targi Rekreacji
- 27-29.09 Warszawa – „TT WARSAW” XX Międzynarodowe Targi Turystyczne
- 24-27.10 Poznań – „TOUR SALON” Targi Regionów i Produktów Turystycznych

Dyżury w punkcie Informacji Turystycznej prowadzonym przez Referat Promocji Turystyki Kultury i Sportu w sezonie letnim będą skorelowane z ruchem turystycznym, tj. wydłużone w trakcie jego nasilenia jak np. w trakcie Tygodnia Kultury Beskidzkiej czy innych imprez.

#### Przygotowanie do sezonu letniego pod względem bezpieczeństwa

Służba strażników miejskich będzie planowana na podstawie informacji o planowanych imprezach na terenie miasta przekazanych przez Referat Promocji Turystyki Kultury i Sportu, Wiślańskie Centrum Kultury, oraz inne podmioty. Wzorem lat ubiegłych będziemy kładli szczególny nacisk na zapewnienie służby podczas weekendów – gdzie sprawdził się system dwóch patroli – jeden pieszy w centrum, drugi zmotoryzowany obsługujący centrum i teren całego miasta. W pozostałe dni tygodnia służba będzie planowana w miarę możliwości, wynikających ze stanu etatowego. Obsługa monitoringu będzie pracowała we wszystkie noce, w poprzednich latach po przekazaniu sygnału do Komisarzatu Policji nocne służby zostały znacznie okrojone na rzecz dziennej obserwacji, ale ten system nie sprawdził się. W sezonie letnim zaplanowano urlopy strażników w sposób który eliminuje „nakładanie się” urlopów przez dłuższy czas, z jednoczesnym poszanowaniem prawa pracownika do urlopu wypoczynkowego. Ponownie będziemy wnioskować do Komendanta Powiatowego Policji w Cieszynie o skierowanie policjantów Wydziału Ruchu Drogowego do służby na terenie Wisły,



w tym z wykorzystaniem radarowego miernika prędkości oraz policjantów pionu prewencji podległych Komendantowi Wojewódzkiemu Policji w Katowicach.

W związku ze zbliżającym się sezonem letnim Straż Miejska prowadzi szereg czynności zmierzających do poprawy bezpieczeństwa na terenie miasta. Od jesieni powróciliśmy do systematycznej kontroli oświetlenia, na bieżąco kontrolujemy stan oznakowania i innych urządzeń związanych bezpośrednio z funkcjonowaniem dróg, a ewentualne uwagi przekazujemy bezpośrednio do odpowiednich zarządców. Nadal będziemy prowadzić obserwację przystanków autobusowych pod kątem podrzucania odpadów komunalnych, w tym celu zakupiliśmy urządzenie „fotopułapka” które samoczynnie rejestruje zdarzenia zaistniałe w polu widzenia kamery. W czasie sezonu patrole piesze będą kierowane w miejsca szczególnie uczęszczane przez turystów tj. Bulwar Księżycowy, Słoneczny tereny rekreacyjne na Jonidle, oraz trasy ścieżek rowerowych. W trakcie rozpoczynającego się sezonu strażnicy będą kontrolować legalność handlu prowadzonego na targowiskach, w ramach tych czynności udzielą niezbędnej pomocy inkasentom opłaty targowej. W trzecim tygodniu czerwca Straż Miejska jako partner Stacji Sanitarно-Epidemiologicznej w Cieszynie udzieli pomocy w organizacji gry terenowej w ramach Kampanii TOBBACO FREE CITIES – odświeżamy nasze miasta, akcja skierowana do mieszkańców i turystów mająca na celu popularyzację zdrowego trybu życia i rozszerzenia miejsc wolnych od dymu tytoniowego.

Nadal Komendant Straży Miejskiej będzie uczestniczył w tworzeniu planów zabezpieczenia bezpieczeństwa, ładu i porządku publicznego w czasie trwania imprez na terenie miasta. Wprowadzony system selektywnego wjazdu jedynie osób uprawnionych na odcinek ulicy Prusa w rejonie osiedla Spółdzielni Mieszkaniowej „Zacisze” pozwoli dyslokować strażników w inne komunikacyjnie newralgiczne miejsce naszego miasta. Wykorzystując monitoring miejski będziemy mogli skutecznie interweniować wobec prób zakłócenia ładu i porządku w centrum miasta i w parku Kopczyńskiego. Pojazd służbowy którym dysponuje Straż Miejska posiada aktualnie przebieg około 142 000 km, a jego stan pojazdu należy ocenić jako dobry. W miesiącu kwietniu planuje się przeprowadzenie przeglądu pojazdu po okresie zimowym i wykonanie niezbędnych napraw.

## Sprawozdanie z działalności

### Zarządu Osiedla nr 5 Wisła Malinka za rok 2011

Załącznik nr ..... 17 .....  
do Protokołu nr XVII.13 .....  
Rady Miasta Wisły  
z dnia ..... 26.06.2012 .....

W kwietniu 2011 roku odbyło się zebranie sprawozdawczo- wyborcze, na którym wybrany został nowy zarząd osiedla nr 5, w skład którego weszeli:

Pan Dariusz Cieślak – przewodniczący

Pani Alicja Pinkas – z-ca przewodniczącego

Pan Sebastian Polok – skarbnik

Pan Bronisław Bujok – członek

Pan Tadeusz Pilch – członek

Pani Katarzyna Sikora- członek

Pani Anna Cieślak – członek

Zarząd w wymienionym składzie spotykał się średnio raz w miesiącu aby omówić bieżące sprawy i problemy osiedla oraz na spotkaniach tych planowane i przygotowywane były imprezy kulturalno rozrywkowe dla mieszkańców Malinki i nie tylko.

Pierwsza impreza odbyła się już 02 maja przy Hotelu Vestina pt, "Kocham Cię Malinko", do udziału tej imprezie chętnie włączył się Hotel Vestina oraz przedstawiciele Agroturystyk z Malinki.

W lipcu Zarząd brał udział w organizacji Letniej Spartakiady Dolin, gdzie Malinka zajęła drugie miejsce.

W sierpniu organizował pojazdy rolnicze, które brały udział w korowodzie na dożynkach wiślańskich, Malinkę reprezentowało 5 takich pojazdów, nawet z żywym inwentarzem na przyczepie.

Przy współpracy z Zarządem z Czarnego w dniu 3 września, została zorganizowana duża, pierwsza tego typu impreza pt.: "Spotkanie na szczyście", w której wzięli udział mieszkańcy nie tylko Malinki i Czarnego ale również goście z wszystkich dolin wiślańskich, dotarło wielu turystów spoza granic Wisły.

W październiku, jak co roku Zarząd brał czynny udział w organizacji pikniku szkolnego, gdzie już tradycją są rozgrywane zawody "Górzanie-Dolanie" o Puchar Przewodniczącego Zarządu

W całym roku sprawozdawczym Zarząd wiele razy interweniował w sprawach mieszkańców, na wniosek Zarządu między innymi został udorzniiony przepust pod drogą cieką wodnego na ulicy Fiedorowskiej, ponadto Przewodniczący Zarządu Osiedla uczestniczył w sesjach Rady Miasta oraz w kilku posiedzeniach komisji kultury i sportu.

W imieniu zarządu oraz swoim przekazuję podziękowania za współpracę

Urzędowi Miasta oraz wszystkim mieszkańcom i instytucjom zaangażowanym w pracę na rzecz naszej "małej ojczyzny"

Panie Burmistrzu, Wysoka Rado w sprawozdaniu przedstawiono najważniejsze sprawy, którymi zajmował się Zarząd Osiedla nr 5 Malinka w roku 2011.





## **Sprawozdanie z działalności Zarządu Osiedla nr 4 Wisła Głębce za rok 2011**

Panie Przewodniczący, Wysoka Rado. Zarząd Osiedla nr 4 Wisła Głębce w okresie sprawozdawczym spotkał się 5 razy, w zebraniach zarządu uczestniczyli Radni naszej doliny.

Na zebraniach zarządu omawiane były bieżące sprawy i problemy z którymi zwracali się mieszkańcy, które przekazywane były do odpowiednich referatów Urzędu Miasta.

Zarząd opracował kilka wniosków, które przedstawił do realizacji władzom Miasta.

W miesiącu Lipcu członkowie Zarządu pomagali w organizacji letniej spartakiady dolin, którą organizował M.O.P.S.

W Sierpniu na wniosek mieszkańców odbyło się spotkanie z przedstawicielami Władz Miasta, Policji w Wiśle, Wydziału Ruchu Drogowego w Cieszynie, Zarządu dróg Wojewódzkich i Nadleśnictwa Wisła, które poświęcone było nagminnemu łamaniu przepisów kodeksu drogowego przez motocyklistów i posiadaczy Qładów.

W Październiku członkowie Zarządu wzięli udział w akcji sprzątania naszej doliny organizowaną przez Radną Barbarę Kędzior.

W ciągu całego okresu sprawozdawczego ja jako przewodniczący brałem udział w sesjach Rady Miasta, spotkaniach i uroczystościach organizowanych przez Władze Miasta.

Pragnę podziękować Panu Burmistrzowi, Radzie Miasta, Radnym naszej doliny za współpracę i pomoc w rozwiązywaniu problemów.

Panie Przewodniczący Wysoka Rado to były najważniejsze sprawy którymi zajmował się Zarząd w okresie sprawozdawczym.

Przewodniczący Zarządu Osiedla

Nr.4 Wisła Głębce  
  
Sztwiertnia Henryk

# Sprawozdanie z działalności Zarządu Osiedla nr 6 w Wiśle Czarnem za rok 2011

Skład zarządu:

Leszek Pilch - przewodniczący  
Bogusław Pekała - zastępca  
Cieślar Danuta - sekretarz  
Władysław Pilch - członek  
Jan Pilch - członek  
Raszka Andrzej - członek  
Paweł Bujok - członek

Załącznik nr ..... 19 .....  
do Protokołu nr XVII/112.....  
Rady Miasta Wisły  
z dnia ..... 26.04.2012 .....

W roku 2011 w maju odbyło się zebranie sprawozdawczo wyborcze, na którym wybrano nowy zarząd. Co najmniej raz w miesiącu odbywał się dyżur, po którym zbierała się rada, by omówić wynikiłe problemy i wnioski.

Podejmowane inicjatywy:

- na wniosek uzupełniono tablice informacyjne na przystanku Fojtula oraz osiedlu Noclegi
- na wniosek zostało poprawione i utwardzone tłuczniem wiele dróg lokalnych.
- przy współpracy z radną Alicją Pilch zostały złożone wnioski do Urzędu Miasta, o poprawę przystanków autobusowych, wysepki drogowe oraz boiska dla młodzieży przy SP2.
- 26 czerwca odbyła się cykliczna impreza "Zielony Kulig", w tym roku połączona z Piknikiem Szkolnym. Impreza ma na celu integrację środowiska. Rozpoczynając kuligiem doliną Białej Wisłki, przez rozgrywki sportowe oraz biesiadę w kolybie z smakołykami przygotowanymi przez radę rodziców. Zysk z tej imprezy w całości został przeznaczony na radę rodziców SP2.
- w okresie wakacyjnym Zarząd Osiedla przyczynił się do organizacji Letniej Spartakiady Dolin, organizowanej przez MOPS. W wielu rozgrywkach nasi mieszkańcy okazali się bezkonkurencyjni.
- 03 września przy współpracy z Zarządem z Malinki, zorganizowaliśmy imprezę między osiedlową "Spotkanie na szczycie". Impreza ta miała na celu integrację oraz promocję naszych miejscowości. Odbyło się wiele konkurencji, zawodów oraz potyczek w których mogli się zmierzyć starsi jak i najmłodsi. Impreza ta odbyła się po raz pierwszy, szacunkowo przybyło około 650 osób.

Poza tym Zarząd Osiedla interweniował we wszystkich sprawach zgłaszanych przez mieszkańców Czarnego.

W imieniu całego zarządu pragniemy podziękować za przychylność Urzędowi Miasta, oraz wszystkim podmiotom współpracującym z nami; takimi jak : Szkoła Podstawowa nr 2, Ochotnicza Straż Pożarna, parafia Ewangelicko- Augsburgska, Zbór Zielonościowy, Nadleśnictwo Wisła oraz wszystkim przychylnym nam firmom prywatnym jak i każdemu mieszkańcowi.

Panie Burmistrzu, Wysoka Rado w sprawozdaniu przedstawiono najważniejsze sprawy, którymi zajmował się Zarząd Osiedla nr 6 Czarnem w roku 2011.

**ZARZĄD OSIEDLA Nr 6  
Wisła Czarne**



**Sprawozdanie**  
**Z działalności Zarządu Osiedla nr.2**  
**Wisła-Oblaziec za rok 2011/2012**

Załącznik nr .....20.....  
do Protokołu nr XVIII.112.....  
Rady Miasta Wisły  
z dnia .....26.04.2012.....

**Skład Zarządu:**

- Przewodniczący Władysław Bujok
- Zastępca przew.Małgorzata Podzorska
- Sekretarz Monika Lipińska

**Członkowie Zarządu:**


- Andrzej Niemczyk
- Maria Błaszczyk
- Karolina Madecka
- Kamil Podzorski

Przewodniczący Zarządu Osiedla nr.2 Władysław Bujok w roku 2011/12 w każdą pierwszą środę miesiąca pomiędzy godziną 10.00 a 11.00 w salce budynku Szkoły Muzycznej w Wiśle sprawował dyżury. Przewodniczący zorganizował także pięć posiedzeń Zarządu Osiedla oraz dwa zebrania z mieszkańcami i zaproszonymi gośćmi. Ponadto uczestniczył w każdej Sesji Rady Miasta. Tematami, które poruszano na zebraniach Zarządu Osiedla nr.2 były : oświetlenia przy przystankach, stan chodników, ulic i przejść dla pieszych, przepustowość potoku, budowa kanalizacji, dbałość o obiekty sportowe( boiska ), letnia spartakiada dolin, odśnieżanie.

**Najważniejsze daty z działalności Zarządu Osiedla nr.2**

- 18.04.2011- Wybory do Samorządu
- 06.05.2011- Spotkanie nowo wybranego Zarządu ( wybór Sekretarza, ustalenie daty pierwszego zebrania z mieszkańcami ).
- 06.06.2011- Zebranie Zarządu Osiedla wraz z mieszkańcami, oraz zaproszonymi gośćmi  
obecni goście: przew.Rady Miasta Janusz Podzorski,  
kier. Drogówki Krzysztof Sztajner, przedstawiciel Straży Miejskiej, oraz  
Radny Okręgu nr.2 Bronisław Pinkas
- 14.06.2011- Spotkanie Zarządu w sprawie organizacji związanej z przygotowaniem do Letniej Spartakiady Dolin.
- 22.06.2011- Spotkanie Zarządu Osiedla w sprawie problemu dotyczącego przepustowości tzw. „Potoka Pinkasów”
- 01.07.2011- Spotkanie Zarządu Osiedla ( podstawowe zagadnienia oraz wyznaczenie daty zebrania z mieszkańcami ).
- 07.12.2011- Spotkanie Zarządu Osiedla wraz z Radnym Bronisławem Pinkasem.
- 16.02.2012- Zebranie Zarządu Osiedla wraz z mieszkańcami oraz zaproszonymi gośćmi  
obecni goście: Burmistrz Miasta Jan Poloczek, Dyr.KSS Zbigniew Stańkowski, Radny Bronisław Pinkas, kier. drogówki Krzysztof Sztajner oraz przedst. Straży Miejskiej Wojciech Piszczynski.  
( tematem przewodnim była rozpoczęta budowa kanalizacji na Oblązcu )

Przewodniczący Zarządu Osiedla



## **Sprawozdanie**

### **z działalności Zarządu Osiedla Nr 1 Wisła Centrum za 2011 r.**

W okresie sprawozdawczym Zarząd Osiedla odbył 7 protokołowanych zebrań, w tym 2 z udziałem ogółu mieszkańców.

Na Zebraniu Sprawozdawczo-Wyborczym Zarządu Osiedla Nr 1 Wisła Centrum w dniu 08.04.2011 r. wybrany został Zarząd w następującym składzie: Anna Śliwka –przewodniczący, Piotr Mendrek – z-ca, oraz członkowie: Jadwiga Fizek, Alicja Sekuła, Grażyna Szalbót , Józef Branc, Piotr Pilch.

W związku ze zgonem Piotra Mendrka , przeprowadzono wybory uzupełniające na zebraniu ogólnym mieszkańców w dniu 21.11.2011 r., podczas których na zastępcę przewodniczącego wybrano Andrzeja Szalbóta.

W poszczególnych zebraniach uczestniczyli, Pan Burmistrz, przedstawiciele Urzędu Miasta, radni osiedla oraz mieszkańcy zainteresowani problemami naszej miejscowości.

Każdorazowo wnioski przedstawiane na poszczególnych posiedzeniach zostały przedkładane do Burmistrza lub Rady Miasta w Wiśle, celem rozpatrzenia oraz realizacji.

Zarząd przejął z okresu poprzedzającego 2011 r, 14 wniosków z których 7 zostało zrealizowanych, 2 wnioski przestały być aktualne, natomiast 5 wniosków pozostaje w trakcie realizacji.

Dotyczą takich tematów jak: kontynuacja budowy drogi z Ustronia Polany do skrzyżowania Jawornik, budowa drogi na Kamienny, przebudowa ul. Kolejowej, parkowanie na chodniku przy sklepie Małgorzata, poprawa gospodarki oświetleniowej miasta.

W roku sprawozdawczym złożono 50 wniosków, z których zrealizowanych zostało 27, nieaktualnych pozostało 12 głównie z przyczyn braku możliwości techniczno prawnych, natomiast w trakcie załatwienia pozostaje 11 wniosków które są uzależnione głównie od uzyskania środków finansowych jak np.: odwodnienie i remont ul. Wodnej, dalsza rewitalizacja parku, remont skoczni w centrum.

Przywoływany był stale temat zapewnienia bezpieczeństwa głównie pożarowego dla mieszkańców osiedli Zdejszy i ul. Sosnowej.

Zarząd Osiedla Nr 1 Wisła Centrum w dalszym ciągu podtrzymuje wszystkie wnioski i postulaty złożone do Urzędu i Rady Miasta a niezrealizowane dotychczas głównie wobec braku możliwości zaplanowania pewnych środków finansowych w budżecie miasta, jak również z przyczyn proceduralnych.

W miesiącu maju 2011 r. Zarząd Osiedla uczestniczył przy współudziale przedstawicieli Urzędu oraz Rady Miasta w Wiśle, w objazdowych oględzinach terenów osiedla, głównie pod kątem stanu dróg dojazdowych.

W roku sprawozdawczym przewodnicząca Zarządu Osiedla uczestniczyła regularnie w sesjach Rady Miasta oraz w 2 posiedzeniach komisji kultury i sportu.

Zarząd uczestniczył i wspierał działaniami szereg imprez miejskich , z

- obchody Świąt Narodowych
- obchody związane z 100 rocznicą urodzin Jana Sztwiertni
- Dni Wisły i Turciańskich Teplic
- Warsztaty rękodzieła ludowego podczas jarmarku regionalnego
- Letnia Spartakiada Dolin
- Dożynki i Dni Wisły
- Sobotnie popołudnie przy muzyce regionalnej z kapelą regionalną i kiermaszem wiślańskich twórców na grilowisku Hotelu Gołębiowski
- Szkolenie młodzieży w ramach programu „Agroturystyka pomysłem na lepsze jutro”
- Koncert wiślańskich chórów

Zarząd osobiście poprzez swoich członków i za pomocą plakatów, starał się propagować, reklamować i zachęcać mieszkańców do udziału we wszystkich organizowanych na terenie miasta imprezach kulturalnych czy rekreacyjno-sportowych.

Wszelkiego rodzaju informacje staraliśmy się zamieszczać na 5 stałych osiedlowych tablicach ogłoszeniowych jak również w pozostałych punktach ogłoszeniowych miasta.

Zarząd pełnił comiesięczne dyżury w każdą pierwszą środę miesiąca i przyjmował wnioski, uwagi i propozycje rozwiązań problemów, zgłaszane przez mieszkańców.

Zarząd zgłasza ciągłą konieczność zwiększania środków na remonty dróg, poprawy zimowego utrzymania dróg, ochrony środowiska, zwiększanie dbałości o czystość miasta, kontrolowanie nieruchomości odbiegających od przyjętych norm w zakresie ilości odprowadzanych odpadów.

Dziękujemy wszystkim mieszkańcom, którzy dbają o wygląd swoich posesji i przyległych terenów, gdyż składa się to na ulepszenie wizerunku naszego miasta. Przykładem może być inicjatywa mieszkańców ulicy Sosnowej którzy uporządkowali teren ulicy, poboczy i przycięli krzewy.

Również mieszkańcy przy ulicy B. Prusa wykazują dbałość o teren przylegający do ulicy. Posprzątane zostały tereny spacerowe w centrum Wisły za budynkami osiedlowymi. Dziękujemy i zachęcamy do tego rodzaju porządków w swoim otoczeniu.

Równocześnie Zarząd Osiedla dziękuje za dotychczasową współpracę Panu Burmistrzowi i Radzie Miasta, oraz pozostałym przedstawicielom Urzędu Miasta za wszystkie pozytywnie załatwione tematy na rzecz społeczności lokalnej a tym samym możliwość realizacji własnych zadań statutowych.

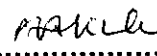
Otrzymują:

1x Rada Miasta Wisły.

1x a/a

Przewodnicząca

Zarządu Osiedla Nr 1 Wisła Centrum



/-/ Anna Śliwka

## Sprawozdanie z działalności

### Zarządu Osiedla nr 3 w Wiśle – Jaworniku

za rok 2011

W okresie sprawozdawczym Zarząd Osiedla odbył siedem posiedzeń, których tematem były aktualne problemy Jawornika, jego mieszkańców oraz sposoby ich rozwiązywania.

Dzięki pozytywnie układającej się współpracy między Zarządem Osiedla, Burmistrzem Miasta, przedstawicielami naszej społeczności w Radzie Miasta oraz mieszkańcami Jawornika sfinalizowano w minionym roku kilka pilnych spraw.

1. W zakresie remontu dróg:

- wykonano generalny remont odcinka ulicy Jawornik do hotelu Stok
- wykonano cząstkowe remonty dróg oraz położono płyty jumbo na odcinkach najbardziej uszkodzonych, wykorzystując przy tym fundusz powodziowy

2. kontynuowano oznakowanie ulic

3. wykonano częściową regulację potoków

Ilość wyremontowanych na naszym osiedlu dróg oraz uregulowanych potoków jest w dalszym ciągu niezadawalająca.

Członkowie Zarządu Osiedla pełnili dyżury w budynku OSP w Jaworniku raz w miesiącu, tj. w pierwszy wtorek każdego miesiąca od godziny 18.00 do 19.00. Mieszkańcy zwracali się o pomoc w rozwiązywaniu bieżących problemów dotyczących głównie remontu dróg, chodnika wzdłuż ul. Jawornik, kolektorów słonecznych, oświetlenia. Wiele problemów rozwiązywano na bieżąco podczas trwania dyżurów.

4. Wraz z Dyrekcją Szkoły Podstawowej nr 5 zorganizowano:

- „żywą lekcję historii” na temat odzyskania niepodległości przez Polskę
- lekcję muzyki „Z muzyką dookoła świata”
- lekcję przyrody „Ptaki” dla jawornickich dzieci.

4. Członkowie Zarządu zorganizowali grupy sportowców z Jawornika na Letnią Spartakiadę Dolin i sprawowali opiekę nad młodzieżą podczas jej trwania.
5. Wzięliśmy udział w korowodzie dożynkowym w Wiśle.
6. Na naszym stoisku podczas kiermaszu przedświątecznego dzieci i rodzice zarabiali fundusze na zieloną szkołę.

Jako przewodnicząca Zarządu Osiedla interesowałam się sprawami mieszkańców Jawornika. Na prośbę mieszkańców lub władz miasta interweniowałam w wielu sprawach wymagających natychmiastowego załatwienia.

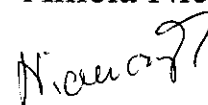
Uczestniczyłam regularnie w sesjach Rady Miasta oraz reprezentowałam Zarząd Osiedla na spotkaniach, uroczystościach, imprezach miejskich i osiedlowych. Ogłoszenia, informacje i uchwały, które podejmowano na sesjach, były wywieszane na tablicy ogłoszeń. Terminowo i sumiennie wykonywałam zleczone przez władze miasta zadania.

Zarząd Osiedla pragnie podziękować władzom miasta i radnym za dobrze układającą się współpracę.

Panie Przewodniczący! To były najważniejsze problemy, którymi zajmował się Zarząd Osiedla nr 3 w Jaworniku w roku 2011.

Wiśła, 20.04.2012

Sporządziła  
przewodnicząca ZO:  
Aniela Niemczyk



Sprawozdanie z działalności  
Zarządu Osiedla nr 7 Nowa Osada za 2011 r.

Panie Przewodniczący, Wysoka Rado!

W minionej kadencji Zarząd Osiedla organizował cykliczne imprezy dla mieszkańców:

- zawody narciarskie dla dzieci na wyciągu Nowa Osada – każde dziecko otrzymało paczkę ze słodyczami, bon na darmowy napój i posiłek oraz możliwość skorzystanie z nieograniczonej ilości zjazdów;
- festyn osiedlowy na Jonidle- mieszkańcom oraz gościom serwowane były potrawy kuchni regionalnej, natomiast o oprawę muzyczną zadbała orkiestra. Zabawa jak zawsze trwała do późnych godzin nocnych;
- osiedlowy dzień dziecka – 1 czerwca dzieci spotkały się na placu zabaw przy ul. Łukowej, aby się bawić, dostały paczkę ze słodyczami, odbyły przejażdżkę Bajkową Ciuchcią i zjadły lody w Parku Kopczyńskiego;
- Letnia Spartakiada Dolin – młodzi reprezentanci Nowej Osady wzięli udział w różnych konkurencjach sportowych;
- mecz piłkarski Kawalerowie-Żonaci, zawsze odbywający się 1 listopada, rozegrany został na boisku Jonidło;

Imprezy te nie mogłyby się odbyć, gdyby nie zaangażowania sponsorów, którzy chętnie przeznaczali własne środki i czas, aby zrobić coś dla mieszkańców Nowej Osady – należy wspomnieć firmę Xtraining, Kolej Linową Nowa Osada, Pub Alcatraz oraz Leszka Woźniaka.

Odbyło się spotkanie sprawozdawczo-wyborcze Zarządu Osiedla z udziałem władz miasta i mieszkańców Nowej Osady.

Przewodniczący uczestniczył w sesjach Rady Miasta, spotkaniach i uroczystościach organizowanych przez władze miasta. Uczestniczył także w objeździe dróg opiniowanych do remontu.

Zarząd Osiedla pragnie podziękować władzom miasta i radnym za współpracę oraz pomoc przy organizacji imprez osiedlowych.

Panie Przewodniczący, to były najważniejsze sprawy, którymi zajmował się Zarząd Osiedla nr 7 w 2011 roku.





**UCHWAŁA NR XVII/235/2012  
RADY MIASTA WISŁY**

z dnia 26 kwietnia 2012 r.

**w sprawie zmiany Wieloletniej Prognozy Finansowej Miasta Wisły**

Na podstawie art. 231 ust. 1 ustawy z dnia 27 sierpnia 2009 r. o finansach publicznych (Dz. U. Nr 157, poz. 1240 z późn. zm.)

**Rada Miasta Wisły  
uchwala, co następuje:**

**§ 1.**

1. Dokonać zmian Wieloletniej Prognozy Finansowej Miasta Wisły w zakresie załącznika nr 3 do uchwały nr XIII/180/2011 Rady Miasta Wisły z dnia 22 grudnia 2011 roku w sprawie przyjęcia Wieloletniej Prognozy Finansowej Miasta Wisły, nadając mu nowe brzmienie o treści stanowiącej załącznik do niniejszej uchwały.

2. Ustalić, że zmiany, o których mowa w ust. 1, obejmują:

- 1) zwiększenie nakładów przewidzianych na lata 2013-2015 dla przedsięwzięcia III.7 "Zacznij zwiedzać Polskę od źródeł. Rewitalizacja Parku Kopczyńskiego w Wiśle";
- 2) zwiększenie nakładów przewidzianych na rok 2013 dla przedsięwzięcia III.23 "Wiślański szlak przyrodniczy - ochrona przyrody u źródeł";
- 3) zmianę nakładów przewidzianych na lata 2013-2015 dla przedsięwzięcia III.24 "Wiślański e-Urząd. Modernizacja platformy informatycznej Urzędu Miejskiego w Wiśle celem wdrożenia nowoczesnych e-usług dostępnych dla społeczeństwa";
- 4) wprowadzenie pod pozycją III.25 przedsięwzięcia "Wisła miejscem aktywnego spędzania czasu wolnego - modernizacja i rozbudowa lokalnej infrastruktury sportowej", którego realizacja została wstrzymana w roku 2010, do realizacji w latach 2008-2013 i ustalenie dla niego nakładów oraz limitu zobowiązań w poszczególnych latach;
- 5) wynikającą ze zmian budżetu aktualizację nakładów na rok 2012, łącznych nakładów oraz limitów zobowiązań dla przedsięwzięcia II.3 "Zdrowy styl życia - program COMENIUS".

**§ 2.**

Powierzyć wykonanie uchwały Burmistrzowi Miasta Wisły.

**§ 3.**

Uchwała wchodzi w życie z dniem podjęcia i podlega ogłoszeniu w Biuletynie Informacji Publicznej Gminy Wisła oraz na tablicy ogłoszeń w Urzędzie Miejskim w Wiśle.

Przewodniczący Rady Miasta  
Wisły

**Janusz Podzorski**

Lp.	Nazwa i cel przedsięwzięcia	Jednostka organizacyjna odpowiedzialna za realizację lub koordynująca wykonywanie przedsięwzięcia	Okres realizacji	Łączne nakłady finansowe do poniesienia	Nakłady w poszczególnych latach				Limit zobowiązań
					2012	2013	2014	2015	
I	<b>Umowy, o których mowa w art. 226, ust. 4 pkt 2 ufp (zapewnienie ciągłości działania jednostki)</b>								
1a	umowy o dostawę energii do budynków	jednostki oświatowe	2010-2015	448 000	105 000	111 000	114 000	118 000	448 000
1b	umowy o dostawę energii do budynków	MZEAS	2010-2015	33 000	8 000	8 000	8 000	9 000	33 000
1c	umowy o dostawę energii do budynków komunalnych	GMK	2010-2015	64 500	15 200	15 800	16 300	17 200	64 500
1d	umowy o dostawę energii targowiska i stoisk handlowych	GMK	2010-2015	9 000	2 100	2 200	2 300	2 400	9 000
1e	umowa o dostawę energii do oświetlenia ulic i placów	GK	2010-2015	2 150 000	500 000	550 000	550 000	550 000	2 150 000
2a	umowy o dostawę wody i odbiór ścieków	jednostki oświatowe	2010-2015	185 000	44 000	45 000	47 000	49 000	185 000
2b	umowy o dostawę wody i odbiór ścieków	MZEAS	2010-2015	11 000	2 000	3 000	3 000	3 000	11 000
2c	umowy o dostawę wody i odbiór ścieków	GMK	2010-2015	286 600	66 300	69 700	73 200	77 400	286 600
3a	umowy o dostawę gazu	jednostki oświatowe	2010-2015	1 235 000	310 000	322 000	335 000	268 000	1 235 000
3b	umowy o dostawę gazu	MZEAS	2010-2015	123 000	22 000	33 000	34 000	34 000	123 000
3c	umowy o dostawę gazu do budynków komunalnych	GMK	2010-2015	737 100	170 600	179 500	188 700	198 300	737 100
3d	umowy o dostawę gazu do Domu Zdrojowego	GMK	2010-2015	216 100	50 100	52 600	55 300	58 100	216 100
3e	umowy o dostawę gazu do budynku urzędu	GMK	2010-2015	11 250	2 600	2 750	2 900	3 000	11 250
4a	umowy na zakup usług telefoni stacjonarnej	jednostki oświatowe	2010-2015	40 000	10 000	10 000	10 000	10 000	40 000
4b	umowy na zakup usług telefoni stacjonarnej	MZEAS	2010-2015	8 000	2 000	2 000	2 000	2 000	8 000
4c	umowa na zakup usług telefonii stacjonarnej	MOPS	2010-2013	1 656	828	828	-	-	1 656
5a	umowy na zakup usług telefoni komórkowej	jednostki oświatowe	2010-2015	28 000	7 000	7 000	7 000	7 000	28 000
5b	umowy na zakup usług telefoni komórkowej	MZEAS	2010-2015	4 800	1 200	1 200	1 200	1 200	4 800
6a	umowy na zakup usług internetowych	jednostki oświatowe	2010-2015	26 000	6 500	6 500	6 500	6 500	26 000
6b	umowy na zakup usług internetowych	MZEAS	2010-2015	6 000	1 500	1 500	1 500	1 500	6 000
6c	umowy na zakup usług internetowych	Or/PTS/SM	2010-2015	108 000	27 000	27 000	27 000	27 000	108 000
7a	umowy - serwis oprogramowania komputerowego	jednostki oświatowe	2010-2015	9 200	2 300	2 300	2 300	2 300	9 200
7b	umowy - serwis oprogramowania komputerowego	MZEAS	2010-2015	33 200	8 300	8 300	8 300	8 300	33 200
7c	umowy - serwis oprogramowania komputerowego	Or	2012-2015	168 000	42 000	42 000	42 000	42 000	168 000
8	umowy o abonament GPS	GK	2010-2012	8 389	8 389	-	-	-	8 389
9	umowa najmu powierzchni pod kamerę do monitoringu na ul. 1 Maja	SM	2010-2013	1 600	800	800	-	-	1 600
10	umowa na świadczenie usługi oświetleniowej	GK	2011-2015	657 000	152 000	160 000	168 000	177 000	657 000
<b>Suma</b>		<b>X</b>	<b>X</b>	<b>6 609 395</b>	<b>1 567 717</b>	<b>1 663 978</b>	<b>1 705 500</b>	<b>1 672 200</b>	<b>6 609 395</b>

Lp.	Nazwa i cel przedsięwzięcia	Jednostka organizacyjna odpowiedzialna za realizację lub koordynująca wykonywanie przedsięwzięcia	Okres realizacji	Łączne nakłady finansowe do poniesienia	Nakłady w poszczególnych latach				Limit zobowiązań
					2012	2013	2014	2015	
<b>II Przedsięwzięcia, o których mowa w art. 226, ust. 4 pkt 1 upf (wydatki bieżące)</b>									
1	Komputer jest dobry na wszystko (rozwój wykształcenia i kompetencji w regionach)	RGŚ	2011-2012	4 000	4 000	-	-	-	4 000
2	"Uczenie się przez całe życie - program COMENIUS" (wyrównanie szans edukacyjnych i zapewnienie wysokiej jakości usług edukacyjnych świadczonych w systemie oświaty)	SP-2/MZEAS	2010-2013	61 500	54 000	7 500	-	-	61 500
3	"Zdrowy styl życia - program COMENIUS" (wyrównanie szans edukacyjnych i zapewnienie wysokiej jakości usług edukacyjnych świadczonych w systemie oświaty)	ZS1/MZEAS	2011-2013	83 336	75 336	8 000	-	-	83 336
4	Program Współpracy Miasta Wisły z organizacjami pozarządowymi oraz podmiotami, o których mowa w ustawie z dnia 24 kwietnia 2003r. o działalności pożytku publicznego i o wolontariacie (współpracy organów administracji publicznej z organizacjami pozarządowymi)	PTKiŚ/SO	2011-2015	340 000	85 000	85 000	85 000	85 000	340 000
5	Aktualizacja miejscowych planów zagospodarowania przestrzennego (kształtowanie polityki przestrzennej przez jednostki samorządu terytorialnego)	GPN	2012-2013	575 600	440 600	135 000	-	-	575 600
6.	Realizacja programu opieki nad zwierzętami bezdomnymi oraz zapobiegania bezdomności zwierząt (zapewnianie opieki bezdomnym zwierzętom oraz ich wyłapywanie)	GK	2012-2015	178 500	43 500	45 000	45 000	45 000	178 500
7.	Remonty cząstkowe dróg na obszarze Miasta Wisły (utrzymanie należytego standardu dróg publicznych)	GK	2012-2014	880 000	280 000	300 000	300 000	-	880 000
8.	Ochrona ubezpieczeniowa Miasta Wisły (umożliwienie sprawnej realizacji zadań gminy)	wszyscy	2011-2013	150 924	75 462	75 462	-	-	150 924
9.	Utrzymanie terenów zielonych na obszarze Miasta Wisły (utrzymanie należytego standardu terenów publicznych)	GK	2011-2013	79 735	51 578	28 157	-	-	79 735
10.	Zimowe utrzymanie dróg na obszarze Miasta Wisły (utrzymanie należytego standardu dróg publicznych)	GK	2012-2015	3 680 000	980 000	900 000	900 000	900 000	3 680 000
11.	Optymalizacja funkcjonowania oświetlenia ulicznego na obszarze Miasta Wisły (utrzymanie należytego standardu dróg publicznych)	GK	2013-2015	150 000	0	50 000	50 000	50 000	150 000
<b>Suma</b>		<b>X</b>	<b>X</b>	<b>6 183 595</b>	<b>2 089 476</b>	<b>1 634 119</b>	<b>1 380 000</b>	<b>1 080 000</b>	<b>6 183 595</b>
<b>III Przedsięwzięcia, o których mowa w art. 226, ust. 4 pkt 1 upf (wydatki majątkowe)</b>									
1	Modernizacja dróg gminnych (poprawa infrastruktury drogowej)	RGS/MSD	2012-2015	1 710 000	510 000	500 000	500 000	200 000	1 710 000
2	Modernizacja kompleksu sportowego "Jonidło" (poprawa warunków aktywnego spędzania czasu wolnego)	RGS/PTKiS	2007-2015	820 540	0	100 000	100 000	620 540	820 540
3	Rozbudowa sieci tras turystycznych na terenie Miasta Wisły (poprawa warunków aktywnego spędzania czasu wolnego, tworzenie i rozwój regionalnych produktów turystycznych)	RGS/PTKiS	2007-2015	710 500	0	100 000	100 000	510 500	710 500
4	Wisła-Nydek: transgraniczny system informacji turystycznej (zwiększenie dostępu do informacji turystycznej)	RGS/PTKiS	2007-2013	47 888	0	47 888	-	-	47 888
5	Budowa oraz modernizacje boisk wielofunkcyjnych i placów zabaw dla dzieci (poprawa warunków aktywnego spędzania czasu wolnego)	RGS/PTKiS	2007-2015	375 000	0	100 000	100 000	175 000	375 000
6	Rewitalizacja budynków użyteczności publicznej - Dom Źdrojowy (rewitalizacja obszarów zdegradowanych)	RGS/GK	2008-2014	235 298	0	85 298	150 000	-	235 298
7	Zacznij zwiedzać Polskę od Źródeł. Rewitalizacja Parku Kopczyńskiego w Wiśle (rewitalizacja obszarów zdegradowanych)	RGS/GK	2008-2015	6 900 000	0	840 000	760 000	5 300 000	6 900 000
8	Modernizacja oczyszczalni ścieków w Wiśle Jaworniku. (ochrona środowiska)	RGS	2009-2014	303 000	20 000	126 500	156 500	-	303 000
9	Termomodernizacja Szkoły Podstawowej w Jaworniku (poprawa efektywności energetycznej i warunków kształcenia na poziomie podstawowym)	RGS/SP5	2010-2012	690 000	690 000	-	-	-	690 000
10	Adaptacja budynków przy ul. Kopydło na cele mieszkaniowe (zwiększenie zasobów budynków komunalnych mieszkalnych)	RGS/GK	2010-2015	934 878	355 348	300 000	189 530	90 000	934 878
11	Modernizacja budynku przy ul. Dziechcinka 4 (poprawa stanu technicznego budynków komunalnych)	RGS/GK	2010-2015	351 910	0	0	0	351 910	351 910
12	Ochrona infrastruktury miasta przed zagrożeniami powodziowymi (ochrona przed zagrożeniami powodziowymi)	RGS	2010-2015	60 000	0	20 000	20 000	20 000	60 000
13	Rozbudowa sieci wodociągowej i kanalizacji sanitarnej w aglomeracji Wisła – etap III (ochrona środowiska zaopatrzenie w wodę)	RGS	2006-2012	7 419 000	7 419 000	-	-	-	7 419 000
14	Rozbudowa kanalizacji sanitarnej w aglomeracji Wisła-etap IV	RGS	2010-2014	500 000	50 000	200 000	250 000	-	500 000

Lp.	Nazwa i cel przedsięwzięcia	Jednostka organizacyjna odpowiedzialna za realizację lub koordynująca wykonywanie przedsięwzięcia	Okres realizacji	Łączne nakłady finansowe do poniesienia	Nakłady w poszczególnych latach				Limit zobowiązań
					2012	2013	2014	2015	
15	Budowa sieci szerokopasmowego Internetu na terenie gmin powiatu cieszyńskiego (rozbudowa infrastruktury telekomunikacyjnej)	RGŚ/Or	2011-2015	1 400 000	0	100 000	500 000	800 000	1 400 000
16	Termomodernizacja budynku Szkoły Podstawowej nr 2 w Wiśle Czarne (poprawa efektywności energetycznej i warunków kształcenia na poziomie podstawowym)	RGŚ/SP2	2011-2013	723 000	23 000	700 000	-	-	723 000
17	Termomodernizacja budynku Szkoły Podstawowej nr 3 w Wiśle Malince (poprawa efektywności energetycznej i warunków kształcenia na poziomie podstawowym)	RGŚ/SP3	2012-2013	522 000	22 000	500 000	-	-	522 000
18	Termomodernizacja budynków Przedszkoli Publicznych w Wiśle (poprawa efektywności energetycznej i warunków kształcenia na poziomie przedszkolnym)	RGŚ/MZEAS	2013-2014	315 000	0	15 000	300 000	-	315 000
19	Termomodernizacja budynku komunalnego "Beskid" w Wiśle Centrum (poprawa efektywności energetycznej i warunków kształcenia muzycznego)	RGŚ/MZEAS	2013-2014	495 000	0	15 000	480 000	-	495 000
20	Termomodernizacja budynku Urzędu Miejskiego w Wiśle (poprawa efektywności energetycznej i warunków świadczenia usług publicznych)	RGŚ/Or	2014-2015	135 000	0	0	15 000	120 000	135 000
21	Rozwój infrastruktury okotourystycznej Miasta Wisły - etap II (rozbudowa infrastruktury turystycznej)	RGS/PTKIS	2011-2013	400 000	0	400 000	-	-	400 000
22	Wymiana floty samochodowej (umożliwienie sprawnej realizacji zadań gminy)	Or/KSM/MZEAS/GK	2012-2015	370 000	130 000	80 000	80 000	80 000	370 000
23	Wiślański szlak przyrodniczy - ochrona przyrody u źródeł (promocja i ochrona obszarów chronionych)	RGŚ/PTKIS	2012-2013	460 000	10 000	450 000	-	-	460 000
24	Wiślański e-Urząd. Modernizacja platformy informacyjnej Urzędu Miejskiego w Wiśle celem wdrożenia nowoczesnych e-usług dostępnych dla społeczeństwa (polepszenie jakości wykonywania zadań publicznych)	RGŚ/Or/Fn	2012-2014	1 155 000	25 000	970 000	160 000	-	1 155 000
25	Wisła miejscem aktywnego spędzania czasu wolnego - modernizacja i rozbudowa lokalnej infrastruktury sportowej (poprawa warunków aktywnego spędzania czasu wolnego)	RGŚ/PTKIS	2008-2013	2 500 000	0	2 500 000	-	-	2 500 000
<b>Suma</b>		<b>X</b>	<b>X</b>	<b>29 533 014</b>	<b>9 254 348</b>	<b>8 149 686</b>	<b>3 861 030</b>	<b>8 267 950</b>	<b>29 533 014</b>
IV	<b>Wieloletnie poręczenia i gwarancje, o których mowa w art. 226, ust. 4 pkt 3 ufp</b>								
1	-	-	-	-	-	-	-	-	-
<b>Suma</b>		<b>X</b>	<b>X</b>	<b>0</b>	<b>0</b>	<b>0</b>	<b>0</b>	<b>0</b>	<b>0</b>
<b>Łącznie (I + II + III+IV)</b>		<b>X</b>	<b>X</b>	<b>42 326 004</b>	<b>12 911 541</b>	<b>11 447 783</b>	<b>6 946 530</b>	<b>11 020 150</b>	<b>42 326 004</b>

**UCHWAŁA NR XVII/236/2012  
RADY MIASTA WISŁY**

z dnia 26 kwietnia 2012 r.

**w sprawie zmian w budżecie miasta na rok 2012**

Na podstawie art. 18 ust. 2, pkt 4 ustawy z dnia 8 marca 1990 r. o samorządzie gminnym (jedn. tekst Dz.U. Nr 142 z 2001 r. poz. 1591 z późn. zm.) oraz art. 211, 212, 235 i art. 236 ustawy z dnia 27 sierpnia 2009 r. o finansach publicznych (Dz. U. Nr 157, z 2009 r. poz. 1240 z późn. zm.).

**Rada Miasta Wisły  
uchwala, co następuje:**

**§ 1.**

1. Dokonać zmian w *Tabeli B* uchwały budżetowej na rok 2012 "Plan wydatków budżetu miasta na rok 2012" jak w załączniku do niniejszej uchwały.
2. Ustalić, że plan wydatków po zmianach wynosi **42 314 556 PLN**, w tym bieżące **32 033 638 PLN**.

**§ 2.**

1. Ustalić, że w wyniku zmian, o których mowa w §1, deficyt nie ulegnie zmianie.
2. Ustalić, że źródłem pokrycia deficytu w wysokości **4 390 918 PLN** pozostaną:
  - 1) pożyczki z Wojewódzkiego Funduszu Ochrony Środowiska i Gospodarki Wodnej w Katowicach w kwocie 2 711 016 PLN,
  - 2) kredyty bankowe w kwocie 825 000 PLN.
  - 3) wolne środki jako nadwyżki środków pieniężnych na rachunku bieżącym jednostki samorządu terytorialnego, wynikających z rozliczeń kredytów i pożyczek z lat ubiegłych w kwocie 854 902 PLN.

**§ 3.**

Powierzyć wykonanie uchwały Burmistrzowi Miasta Wisły.

**§ 4.**

Uchwała wchodzi w życie z dniem podjęcia i podlega ogłoszeniu w Biuletynie Informacji Publicznej Gminy Wisła oraz na tablicy ogłoszeń w Urzędzie Miejskim w Wiśle.

Przewodniczący Rady Miasta  
Wisły

**Janusz Podzorski**

### Zmiany w planie wydatków budżetu miasta na rok 2012

Dział	Rozdział	Nazwa	Zmiany planu	Wydatki bieżące									Wydatki majątkowe	
				ogółem	Wydatki jednostek budżetowych		Dotacje na zadania bieżące	Świadczenia na rzecz osób fizycznych	Wydatki na programy finansowane z udziałem środków o których mowa w art. 5 ust. 1 pkt 2 i 3	Wydatki na obsługę długu	Poreczenia i gwarancje	ogółem	Inwestycje i zakupy inwestycyjne	
					ogółem	Wydatki na wynagrodzenia i składki od nich naliczane							Wydatki związane z realizacją zadań statutowych jednostek budżetowych	ogółem
		<b>OGÓŁEM</b>	<b>0</b>	<b>0</b>	<b>+30.000</b>	<b>+1.650</b>	<b>+28.350</b>	<b>0</b>	<b>0</b>	<b>-30.000</b>	<b>0</b>	<b>0</b>	<b>0</b>	<b>0</b>
630		Turystyka	-54.000	-54.000	0	0	0	0	0	-54.000	0	0	0	0
630	63095	Pozostała działalność	-54.000	-54.000	0	0	0	0	0	-54.000	0	0	0	0
700		Gospodarka mieszkaniowa	+30.000	+30.000	+30.000	0	+30.000	0	0	0	0	0	0	0
700	70005	Gospodarka gruntami i nieruchomościami	+30.000	+30.000	+30.000	0	+30.000	0	0	0	0	0	0	0
750		Administracja publiczna	-7.000	-7.000	-7.000	0	-7.000	0	0	0	0	0	0	0
750	75011	Urzędy wojewódzkie	-7.000	-7.000	-7.000	0	-7.000	0	0	0	0	0	0	0
801		Oświata i wychowanie	+24.000	+24.000	0	0	0	0	0	+24.000	0	0	0	0
801	80195	Pozostała działalność	+24.000	+24.000	0	0	0	0	0	+24.000	0	0	0	0
851		Ochrona zdrowia	+10.000	+10.000	+10.000	+1.650	+8.350	0	0	0	0	0	0	0
851	85149	Programy polityki zdrowotnej	+10.000	+10.000	+10.000	+1.650	+8.350	0	0	0	0	0	0	0
921		Kultura i ochrona dziedzictwa narodowego	-3.000	-3.000	-3.000	0	-3.000	0	0	0	0	0	0	0
921	92120	Ochrona zabytków i opieka nad zabytkami	-3.000	-3.000	-3.000	0	-3.000	0	0	0	0	0	0	0

Sporządzono: 2012-04-26

**UCHWAŁA NR XVII/237/2012  
RADY MIASTA WISŁY**

z dnia 26 kwietnia 2012 r.

**w sprawie: planu miejscowego zagospodarowania przestrzennego obejmującego obszar  
"Wisła Czarne I"**

Na podstawie art. 18 ust. 2 pkt 5 i art. 40 ust. 1 ustawy z dnia 8 marca 1990 r. o samorządzie gminnym (tekst jednolity Dz.U. z 2001 r. Nr 142 poz. 1591 ze zmianami) oraz art. 20 ust. 1, ustawy z dnia 27 marca 2003 r. o planowaniu i zagospodarowaniu przestrzennym (Dz.U. Nr 80 z 2003 r. poz. 717 ze zmianami), na wniosek Burmistrza Miasta po stwierdzeniu zgodności planu z ustaleniami Studium uwarunkowań i kierunków zagospodarowania przestrzennego miasta Wisły przyjętego Uchwałą Nr XIII/185/2011 Rady Miasta Wisły z dnia 22 grudnia 2011 r.

**RADA MIASTA WISŁY  
uchwała:**

**PLAN MIEJSCOWY ZAGOSPODAROWANIA PRZESTRZENNEGO OBEJMUJĄCY OBSZAR  
„WISŁA CZARNE I”**

składający się z następujących rozdziałów zawierających następujące przepisy:

**ROZDZIAŁ 1 - PRZEPISY OGÓLNE:**

1. Przedmiot regulacji przepisami planu
2. Definicje pojęć i terminów zastosowanych w tekście uchwały

**ROZDZIAŁ 2 - PRZEPISY DOTYCZĄCE CAŁEGO OBSZARU OBJĘTEGO PLANEM**

1. Przeznaczenie podstawowe terenów
2. Zasady ochrony i kształtowania ładu przestrzennego
3. Zasady ochrony środowiska, przyrody i krajobrazu kulturowego
4. Zasady ochrony dziedzictwa kulturowego i zabytków oraz dóbr kultury współczesnej
5. Wymagania wynikające z potrzeb kształtowania przestrzeni publicznych
6. Zasady i warunki scalania i podziału nieruchomości
7. Zasady modernizacji, rozbudowy i budowy systemów komunikacji
8. Zasady modernizacji, rozbudowy i budowy systemów infrastruktury technicznej
9. Granice i sposoby zagospodarowania terenów lub obiektów podlegających ochronie na podstawie odrębnych przepisów, w tym terenów górniczych, a także narażonych na niebezpieczeństwo powodzi oraz zagrożonych osuwaniem się mas ziemnych
10. Sposoby i terminy tymczasowego zagospodarowania, urządzenia i użytkowania terenów

**ROZDZIAŁ 3 - PRZEPISY DLA ZBIORÓW TERENÓW O TYM SAMYM PRZEZNACZENIU –** przeznaczenia dopuszczalne i zabronione, parametry i wskaźniki kształtowania zabudowy oraz zagospodarowania terenu, w tym linie zabudowy, gabaryty obiektów i wskaźniki intensywności zabudowy:

1. Tereny zabudowy mieszkaniowej jednorodzinnej na wysokości powyżej 550 m n.p.m.
2. Tereny zabudowy usługowej
3. Tereny zabudowy usług publicznych
4. Tereny sportu i rekreacji z zabudową kubaturową
5. Tereny sportu i rekreacji z budynkami i urządzeniami sportowo-rekreacyjnymi
6. Tereny rolnicze
7. Tereny lasów i zadrzewień
8. Tereny komunikacji

**ROZDZIAŁ 4 - PRZEPISY SZCZEGÓŁOWE DLA NIEKTÓRYCH TERENÓW**

**ROZDZIAŁ 5 - PRZEPISY KOŃCOWE**

## **ROZDZIAŁ 1. PRZEPISY OGÓLNE**

### **§ 1.**

#### **Przedmiot regulacji przepisami planu**

1. Przedmiotem regulacji przepisami planu są tereny o łącznej powierzchni około 17,5 ha obejmujące tereny w Wiśle - Czarne wskazane dla uzupełnienia istniejącej zabudowy mieszkaniowej i usługowej.
2. Regulacje, o których mowa w ust. 1 wyrażone są przepisami określającymi przeznaczenie terenów i zasady ich zagospodarowania, ochrony i kształtowania ładu przestrzennego, ochrony środowiska, dziedzictwa kulturowego, modernizacji, rozbudowy i budowy systemów komunikacji i infrastruktury technicznej.
3. Integralną częścią niniejszej uchwały jest załącznik graficzny Nr 1 w skali 1:1000 o nazwie „rysunek planu”, który obowiązuje w zakresie:
  - 1) granic opracowania planu,
  - 2) linii rozgraniczających tereny o różnym przeznaczeniu lub różnych zasadach zagospodarowania,
  - 3) ustalonych symbolami literowymi sposobów przeznaczenia i użytkowania podstawowego terenów,
  - 4) nieprzekraczalnych linii zabudowy,
  - 5) oznaczenia terenów zabudowanych,pozostałe oznaczenia na rysunku planu stanowią elementy informacyjne planu.
4. Zastosowane na rysunku planu, o którym mowa w ust. 3 symbole cyfrowe i literowe oznaczają:
  - 1) oznaczenie literowe na początku symbolu – oznaczenie jednostki strukturalnej,
  - 2) oznaczenie cyfrowe – kolejny numer terenów w zbiorze przeznaczenia podstawowego wydzielonego liniami rozgraniczającymi w ramach jednostki strukturalnej objętej planem,
  - 3) oznaczenia literowe – przeznaczenie podstawowe terenu.
5. Integralnymi częściami uchwały są również załączniki:
  - 1) Nr 2 o nazwie „Rozstrzygnięcia o sposobie rozpatrzenia uwag do projektu planu”,
  - 2) Nr 3 o nazwie „Rozstrzygnięcia o sposobie realizacji zapisanych w planie inwestycji z zakresu infrastruktury technicznej, które należą do zadań własnych gminy oraz zasadach ich finansowania zgodnie z przepisami o finansach publicznych”.
6. Oznaczenia literowe, o których mowa w ust. 4 pkt 1 oznaczają położenie terenów w jednostce strukturalnej O – Czarne.

### **§ 2.**

#### **Definicje pojęć i terminów zastosowanych w tekście uchwały**

Ileokroć w przepisach niniejszej uchwały jest mowa o:

- 1) dachu spadzistym – należy przez to rozumieć dach, którego nachylenie połaci dachowych jest większe niż  $20^{\circ}$ ,
- 2) dachu symetrycznym – należy przez to rozumieć dach o jednakowym kącie nachylenia połaci oraz kalenicy (kalenicach) biegnącej w osi (osiach) głównej bryły budynku,
- 3) infrastrukturze technicznej – należy przez to rozumieć sieci przesyłowe (podziemne, naziemne lub nadziemne), urządzenia i związane z nimi obiekty budowlane służące w szczególności do zaopatrzenia w wodę, ciepło, energię elektryczną, gaz, odprowadzenia ścieków usuwania odpadów telekomunikacji, radiokomunikacji i radiolokacji oraz służące do utrzymywania terenów sportowo-rekreacyjnych w zaśnieżaniu tras narciarskich wraz ze zbiornikami retencji wody,
- 4) linii rozgraniczającej – należy przez to rozumieć ciągłą linię na rysunku planu rozdzielającą tereny o różnym przeznaczeniu lub różnych zasadach zagospodarowania,
- 5) nieprzekraczalnej linii zabudowy – należy przez to rozumieć linię ograniczającą część terenu, na której dopuszcza się wznoszenie naziemnych części budynków oraz określonych w ustaleniach planu naziemnych części budowli; linia ta nie dotyczy: balkonów, wykuszy, gzymsów, okapów, zadaszeń nad wejściami do budynków, elementów odwodnienia, zdobieć elewacji,
- 6) planie - należy przez to rozumieć ustalenia niniejszego miejscowego planu zagospodarowania przestrzennego,



- 7) powierzchni zabudowy – należy przez to rozumieć sumę powierzchni obiektów budowlanych w obrysie murów zewnętrznych, mierzonych przy gruncie,
- 8) przeznaczeniu podstawowym – należy przez to rozumieć istniejący lub ustalony w planie sposób użytkowania terenów w obrębie obszaru wyznaczonego liniami rozgraniczającymi, któremu winny być podporządkowane inne sposoby użytkowania określone jako dopuszczalne,
- 9) przeznaczeniu dopuszczalnym – należy przez to rozumieć, że na danym terenie występują inne funkcje i formy zagospodarowania, które wzbogacają lub uzupełniają przeznaczenie podstawowe, nie powodując z nim kolizji,
- 10) przeznaczeniu zabronionym – należy przez to rozumieć takie przeznaczenie terenów, które jest kolizyjne lub wykluczające się z przeznaczeniem podstawowym ustalonym na danym terenie w planie,
- 11) rysunku planu - należy przez to rozumieć załącznik graficzny do niniejszej uchwały w skali 1:1000,
- 12) terenie zabudowanym budynkiem – należy przez to rozumieć teren zajęty przez budynek ograniczony zewnętrznym obrysem ścian zewnętrznych w jego rzucie poziomym,
- 13) terenach zabudowanych – należy przez to rozumieć tereny, oznaczone graficznie na rysunku planu, na których istnieje zabudowa w momencie uchwalenia niniejszego planu. Do terenów zabudowanych zalicza się również bezpośrednio otoczenie zabudowy, dojazdy, dojścia i zagospodarowanie, które przesądza dotychczasowe użytkowanie terenów,
- 14) terenie – należy przez to rozumieć obszar ograniczony liniami rozgraniczającymi na rysunku planu i opisany symbolem,
- 15) uchwale - należy przez to rozumieć niniejszą uchwałę Rady Miasta Wisły,
- 16) usługach publicznych – należy przez to rozumieć tereny i obiekty przeznaczone do pełnienia funkcji administracji publicznej, oświaty, zdrowia, opieki społecznej, kultury i kultu religijnego,
- 17) użytkowaniu terenu - należy przez to rozumieć rzeczywistą lub planowaną funkcję terenu lub sposób jego wykorzystania,
- 18) wolnostojących obiektach towarzyszących – należy przez to rozumieć budynki gospodarcze, garaże i wszelkiego rodzaju obiekty usługowe (typu: małe pawilony handlowe), które towarzyszą obiektom o funkcji podstawowej usługowej i mieszkaniowej,
- 19) wskaźniku zabudowy – należy przez to rozumieć wartości określające procentowy udział powierzchni zabudowy obiektów budowlanych znajdujących się na danej działce lub terenie do całkowitej powierzchni działki lub terenu,
- 20) osuwisku – należy przez to rozumieć warstwy<sup>k</sup> Q określone tak na Mapie Geologicznej Polski w skali 1:50000 ark. Wisła (ity, gliny, gliny z gruzem skalnym oraz głazami i blokami, pakiety osuniętego fliszu – koluwalne) oraz tereny określone w „Katalogu osuwisk województwa katowickiego” z 1975 r. jako osuwiska aktywne w momencie rejestracji, osuwiska zagrażające i osuwiska nieczynne bądź ustabilizowane,
- 21) przepisach odrębnych – należy przez to rozumieć przepisy ustaw i rozporządzeń obowiązujących na dzień uchwalenia planu,
- 22) działce sąsiedniej – należy przez to rozumieć działkę, która ma co najmniej jedną granicę wspólną z działką na której planowana jest zabudowa oraz jednocześnie ma zapewniony dostęp bezpośrednio z tej samej drogi publicznej lub wewnętrznej,
- 23) zabudowie bliźniaczej – należy przez to rozumieć zabudowę w której jedna ściana zewnętrzna budynku mieszkalnego jednorodzinnego przylega do drugiego budynku mieszkalnego jednorodzinnego,
- 24) zabudowie zwartej – należy przez to rozumieć zespół budynków przylegających jednocześnie na obu przeciwległych granicach działki do budynków na sąsiednich działkach,
- 25) nowym budynku – należy przez to rozumieć budynek, którego pozwolenie na budowę może być wydane po wejściu w życie niniejszego planu.

## **ROZDZIAŁ 2. PRZEPISY DOTYCZĄCE CAŁEGO OBSZARU OBJĘTEGO PLANEM**

### **§ 3. Przeznaczenie podstawowe terenów**

Ustala się następujące przeznaczenia podstawowe terenów opisanych następującymi symbolami:

- 1) **MN2** – tereny zabudowy mieszkaniowej jednorodzinnej na wysokości powyżej 550 m n.p.m.
- 2) **U** – tereny zabudowy usługowej,

- 3) **UP** – tereny zabudowy usług publicznych,
- 4) **US1** – tereny sportu i rekreacji z zabudową kubaturową,
- 5) **US2** – tereny sportu i rekreacji z budynkami i urządzeniami sportowo-rekreacyjnymi,
- 6) **R** – tereny rolnicze
- 7) **ZL** – tereny lasów i zadrzewień
- 8) **KD** – tereny komunikacji, w tym:
  - a) **KDW** – tereny dróg wewnętrznych,
  - b) **KDX** – tereny publicznych ciągów pieszojezdnych.

#### § 4.

##### Zasady ochrony i kształtowania ładu przestrzennego

1. Ustala się następujące zasady kształtowania zabudowy i zagospodarowania terenów:
  - 1) nakazuje się stosowanie dachów spadzistych,
  - 2) kolorystyka dachów spadzistych musi być realizowana w gamie kolorów czerwieni, brązu i grafitu,
  - 3) zachowanie nieprzekraczalnych linii zabudowy zgodnie z oznaczeniami graficznymi na rysunku planu.
2. Zabrania się realizacji dachów budynków z przesunięciem poziomu połaci w kalenicy,
3. W granicach opracowania planu ustala się zakaz lokalizacji billboardów i nośników reklamowych, dopuszcza się umieszczanie reklam na budynkach.
4. Na terenach zabudowanych dopuszcza się możliwość rozbudowy, nadbudowy i przebudowy istniejących budynków oraz wymiany kubatury zgodnie z ustaleniami planu.

#### § 5.

##### Zasady ochrony środowiska, przyrody i krajobrazu kulturowego

1. W granicach planu występują następujące obszary podlegające ochronie na podstawie przepisów odrębnych:
  - 1) obszar Natura 2000 „Beskid Śląski” kod PLH 240005,
  - 2) Park Krajobrazowy Beskidu Śląskiego
  - 3) Rezerwat „Wisła”
2. Granice obszaru o którym mowa w § 5 ust. 1 pkt 1 pokazano graficznie na rysunku planu.
3. Dla obszarów i obiektów o których mowa w § 5 ust. 1 pkt 1÷3 należy respektować powołujące je rozporządzenia i uchwały.
4. Ustala się zasady ochrony środowiska, przyrody i krajobrazu kulturowego poprzez:
  - 1) nakaz stosowania proekologicznych paliw oraz zaopatrzenia w ciepło przy wykorzystaniu systemów charakteryzujących się brakiem lub minimalną emisją pyłu do powietrza,
  - 2) zakaz zabudowy w strefie do 20 m od granicy lasu, za wyjątkiem terenów o symbolach **O2MN2, O5MN2, O1U÷O3U, O1US1** ,
  - 3) sposób postępowania z odpadami winien być zgodny z planami gospodarki odpadami i przepisami odrębnymi dotyczącymi tych zagadnień.
5. W zakresie ochrony przed hałasem ustala się, że poziom dźwięku przenikającego do środowiska nie może przekraczać dopuszczalnych wartości określonych w przepisach odrębnych, przy czym:
  - 1) tereny o symbolach **MN2** należy traktować jako tereny zabudowy mieszkaniowej jednorodzinnej,
  - 2) tereny o symbolach **US1** i **US2** należy traktować jako tereny rekreacyjno-wypoczynkowe.
6. Wzdłuż istniejących cieków wodnych i potoków ustala się konieczność zapewnienia pasów terenów o szerokości minimum 5,0 m dla możliwości prowadzenia robót remontowych i konserwacyjnych oraz ustala się zakaz lokalizacji ogrodzeń w odległości mniejszej niż 1,5 m od granic cieków i potoków.

#### § 6.

##### Zasady ochrony dziedzictwa kulturowego i zabytków oraz dóbr kultury współczesnej

- W granicach opracowania planu nie występują:
- 1) obiekty zabytkowe wpisane do rejestru zabytków,
  - 2) obiekty zabytkowe ujęte w wojewódzkiej i gminnej ewidencji zabytków,
  - 3) strefy ochrony konserwatorskiej,

- 4) stanowiska archeologiczne.

## § 7.

### Wymagania wynikające z potrzeb kształtowania przestrzeni publicznych

1. Ustala się konieczność zachowania dotychczasowego ukształtowania przestrzeni publicznej ciągu pieszojezdnego o symbolu **O1KDX** wydzielonego wzdłuż potoku Biała Wisielka.
2. Dla terenu o którym mowa w ust. 1 ustala się:
  - 1) zakaz zwiększania powierzchni utwardzonych,
  - 2) zakaz lokalizacji urządzeń reklamowych poza informacjami związanymi z wartościami przyrodniczymi obszaru,
  - 3) zakaz lokalizacji obiektów małej architektury poza urządzeniami związanymi z zachowaniem czystości oraz tymczasowymi urządzeniami związanymi z organizacją imprez okolicznościowych.
3. Rozmieszczenie elementów małej architektury i nośników reklamy na terenach przestrzeni dróg publicznych musi uwzględniać podstawowe przeznaczenie tych terenów dla komunikacji drogowej.

## § 8.

### Zasady i warunki scalania i podziału nieruchomości

1. Dla obszaru objętego planem nie wyznacza się terenów wymagających obligatoryjnie scalania i podziału nieruchomości jako procesu organizowanego przez Miasto Wisła.
2. Określa się zasady scalania i podziału nieruchomości przy zachowaniu minimalnej powierzchni działek:
  - 1) na terenach o symbolach **UP** i **MN2** :
    - a) dla zabudowy wolnostojącej 800 m<sup>2</sup>,
    - b) dla zabudowy bliźniaczej 600 m<sup>2</sup>,
    - c) dla zabudowy zwartej 300 m<sup>2</sup>,
  - 2) na terenach o symbolach **U** – 2000 m<sup>2</sup>,
  - 3) na terenach o symbolach **US1** – 3000 m<sup>2</sup>,
  - 4) na terenach o symbolach **US2** – 5000 m<sup>2</sup>.
3. Ustala się minimalną szerokość frontu działek, o których mowa w ust. 2:
  - 1) dla zabudowy wolnostojącej 22,0 m,
  - 2) dla zabudowy bliźniaczej 18,0 m,
  - 3) dla zabudowy zwartej 9,0 m,
4. Ustala się kąt położenia granic działek o których mowa w ust. 2 w stosunku do pasa drogowego w przedziale 50°÷90°.

## § 9.

### Zasady modernizacji, rozbudowy i budowy systemów komunikacji

1. W zakresie systemu komunikacji kołowej ustala się:
  - 1) zachowanie istniejącej drogi o symbolu **KDX** jako publicznego ciągu pieszojezdnego,
  - 2) zachowanie i modernizacja istniejących dróg o symbolach **KDW** dla dróg wewnętrznych.
2. Z zastrzeżeniem ust. 3 ustala się następujące szerokości terenów w liniach rozgraniczających dróg:
  - 1) dla dróg o symbolach **KDX** – 6,0 m,
  - 2) dla dróg o symbolach **KDW** – 4,0 m,
3. Dopuszcza się inną szerokość dróg o których mowa w ust. 2 zgodnie z ich wydzieleniem własnościowym w przedziale:
  - 1) dla dróg o symbolach **KDX** – 3,0 m ÷ 38,0 m,
  - 2) dla dróg o symbolach **KDW** – 3,0 m ÷ 12,0 m.
4. Ustala się następujące wskaźniki niezbędnych ilości miejsc parkingowych:
  - 1) dla obiektów handlowych – 15 miejsc na 1000 m<sup>2</sup> powierzchni użytkowej,
  - 2) dla obiektów gastronomii i rozrywki – 30 miejsc na 100 miejsc konsumpcyjnych,
  - 3) dla obiektów sportowo-rekreacyjnych – 30 miejsc na 100 użytkowników,
5. Dla zabudowy mieszkaniowej ustala się konieczność zapewnienia miejsc parkingowych w ilości 1 miejsce na 1 mieszkanie.

6. W zakresie komunikacji rowerowej ustala się możliwość wydzielenia nowych tras i ścieżek rowerowych w liniach rozgraniczających dróg.

#### **§ 10.**

##### **Zasady modernizacji, rozbudowy i budowy systemów infrastruktury technicznej**

1. W zakresie przebiegu i lokalizacji infrastruktury technicznej ustala się:
  - 1) na obszarze objętym planem możliwość realizacji sieci i urządzeń infrastruktury technicznej, a także dróg dojazdowych potrzebnych do obsługi infrastruktury technicznej nad i podziemnej,
  - 2) na obszarze planu możliwość uwzględnienia istniejącej sieci i urządzeń infrastruktury technicznej wraz ze strefami izolacyjnymi określonymi odrębnymi przepisami,
  - 3) dopuszcza się możliwość modernizacji, przebudowy i rozbudowy sieci i urządzeń,
  - 4) możliwość przebudowy sieci oraz budowy nowych sieci ustala się zgodnie z poniższymi zasadami:
    - a) przebieg sieci winien być projektowany w liniach rozgraniczających dróg,
    - b) inny przebieg dopuszcza się jedynie ze względów technologicznych.
2. W zakresie zaopatrzenia w wodę ustala się:
  - 1) możliwość zaopatrzenia w wodę z sieci wodociągowej,
  - 2) możliwość uzupełniającego poboru wody ze studni przydomowych pod warunkiem zachowania jakości wody odpowiadającej przepisom sanitarnym,
  - 3) w granicach strefy ochrony ujęć wody zachowanie przepisów zawartych w aktualnej decyzji ustanawiającej strefę (na dzień uchwalenia planu jest to decyzja Starosty Cieszyńskiego WZS 6210/35/99 z 09.11.1999 roku).
3. W zakresie odprowadzania ścieków ustala się:
  - 1) z zastrzeżeniem pkt 2 możliwość odprowadzenia ścieków bytowych do ogólnomiejskiej kanalizacji sanitarnej,
  - 2) w przypadku braku możliwości rozwiązania, o którym mowa w pkt 1 możliwość gromadzenia ścieków w osadnikach z czasowym ich opróżnianiem, pod warunkiem zachowania przepisów wynikających z położenia terenów w strefie ochronnej ujęcia wody.
4. W zakresie zaopatrzenia w gaz ustala się:
  - 1) możliwość utrzymania zaopatrzenia terenów objętych planem w gaz dostarczany sieciowo,
  - 2) możliwość zaopatrzenia terenów w gaz płynny,
  - 3) konieczność zachowania odległości budynków od istniejących gazociągów zgodnie z obowiązującymi przepisami.
5. W zakresie zaopatrzenia w energię elektroenergetyczną ustala się możliwość zachowania przebiegu i możliwość rozbudowy istniejących linii napowietrznych niskiego napięcia z możliwością ich modernizacji, oraz możliwością realizacji nowych w formie napowietrznej i kablowej.
6. W zakresie telekomunikacji ustala się możliwość realizacji sieci i urządzeń telekomunikacyjnych jako inwestycji celu publicznego w ramach uzbrojenia poszczególnych terenów objętych planem.

#### **§ 11.**

##### **Granice i sposoby zagospodarowania terenów lub obiektów podlegających ochronie na podstawie odrębnych przepisów, w tym terenów górniczych, a także narażonych na niebezpieczeństwo powodzi oraz zagrożonych osuwaniem się mas ziemnych**

1. W granicach występującego w planie Głównego Zbiornika Wód Podziemnych nr 348 ustala się zakaz wprowadzania ścieków do gruntu oraz konieczność podłączenia zabudowy do projektowanej kanalizacji po jej realizacji. Do czasu realizacji kanalizacji sieciowej dopuszcza się gromadzenie ścieków w szczelnych zbiornikach, okresowo opróżnianych.
2. W granicach planu występuje strefa ochrony ujęcia wody pitnej ze zbiornika Wisła Czarne, pokazana graficznie na rysunku planu. Dla ochrony zasobów wód należy stosować ustalenia zawarte w § 10 ust 2 pkt 3.
3. Na obszarze objętym planem nie występują obszary narażone na niebezpieczeństwo powodzi.
4. Na obszarze objętym planem występują osuwiska, pokazane graficznie na rysunku planu uznane przez organ administracji geologicznej jako szczególnie niebezpieczne i jako tereny zdegradowane wymagające rekultywacji.
5. Na terenach o których mowa w ust. 4 ustala się:

- 1) zakaz zabudowy, za wyjątkiem zabudowy zgodnej z oceną warunków geologicznych przeprowadzoną w oparciu o stosowne dokumenty wynikające z przepisów odrębnych lub w przypadku przeprowadzenia rekultywacji osuwisk jako terenów zdegradowanych,
  - 2) przekształcenie terenu jedynie w sposób zachowujący w maksymalnym stopniu naturalne ukształtowanie oraz nie generujący odtworzenia ruchów osuwiskowych,
  - 3) nakaz stosowania rozwiązań technicznych i technologicznych zapewniających stabilność podłoża w szczególności przy realizacji inwestycji infrastrukturalnych i komunikacyjnych,
  - 4) nakaz takiego kształtowania powierzchni terenu, który nie spowoduje stagnacji wód opadowych,
  - 5) nakaz odprowadzania wód opadowych szczelnym systemem rowów,
  - 6) zakaz wprowadzania wód opadowych i ścieków bezpośrednio do gruntu,
  - 7) zagospodarowanie powierzchni biologicznie czynnej zielenią dobrze wiążącą grunt.
6. Na obszarze objętym planem nie występują złoża, obszary i tereny górnicze.

## § 12.

### Sposoby i terminy tymczasowego zagospodarowania, urządzenia i użytkowania terenów

1. Ustala się możliwość dotychczasowego sposobu użytkowania terenów do czasu ich zmiany zgodnie z ustaleniami planu.
2. Na terenach o symbolach **US2** ustala się możliwość ich użytkowania rolniczego w formie upraw polowych lub łąk i pastwisk.

## ROZDZIAŁ 3.

### PRZEPISY DLA ZBIORÓW TERENÓW O TYM SAMYM PRZEZNACZENIU

#### przeznaczenia dopuszczalne i zabronione, parametry i wskaźniki kształtowania zabudowy oraz zagospodarowania terenu, w tym linie zabudowy, gabaryty obiektów i wskaźniki intensywności zabudowy

## § 13.

### Tereny zabudowy mieszkaniowej jednorodzinnej na wysokości powyżej 550 m n.p.m.

Dla zbiorów terenów o symbolach **MN2** - zabudowy mieszkaniowej jednorodzinnej na wysokości powyżej 550 m n.p.m. z zastrzeżeniem § 11 ust. 4 i ust. 5 ustala się:

- 1) przeznaczenia dopuszczalne:
  - a) obiekty i pomieszczenia usługowe i użyteczności publicznej,
  - b) jednokondygnacyjne budynki gospodarcze oraz garaże o maksymalnie dwóch stanowiskach dla samochodów osobowych,
  - c) dojazdy, place, miejsca parkingowe,
  - d) ogrody, obiekty i urządzenia małej architektury,
  - e) obiekty i sieci infrastruktury technicznej,
  - f) zachowanie istniejącej zabudowy zagrodowej i przekształcenie jej w kierunku gospodarstw agroturystycznych,
- 2) przeznaczenia zabronione:
  - a) wszelkiego rodzaju obiekty i użytkowania terenów, których funkcjonowanie może wpłynąć na zakłócenie spokoju lub stanu sanitarnego terenów mieszkaniowych, a w szczególności: obiekty i urządzenia produkcyjne, warsztaty kamieniarskie, stolarskie, ślusarskie, blacharskie, lakiernicze, punkty skupu złomu żelaznego i metali kolorowych oraz obiekty magazynowo-składowe, związane z produkcją rolną lub przechowywaniem produktów rolnych, dyskoteki,
  - b) warsztaty naprawy i obsługi samochodów, stacje paliw,
  - c) garaże i miejsca parkingowe dla samochodów ciężarowych,
- 3) parametry i wskaźniki kształtowania zabudowy oraz zagospodarowania terenów:
  - a) wysokość zabudowy nie może być większa niż:
    - budynki i budowle - 9,0 m,
    - obiekty małej architektury – 6,0 m,
  - b) konieczność realizacji dachów spadzistych z zastosowaniem kątów spadku połaci dachowych 20° 45° oraz 20° ÷ 75° w przypadku realizacji dachu mansardowego,
  - c) wysokość wolnostojących budynków gospodarczych i garaży nie może być większa niż 3,5 m dla budynków z dachami płaskimi i 5,5 m dla budynków z dachami spadzistymi,

- d) maksymalny wskaźnik zabudowy działki nie może być większy niż 40 %,
- e) powierzchnia biologicznie czynna nie może być mniejsza niż 40 %,
- f) konieczność zachowania nieprzekraczalnych linii zabudowy pokazanych na rysunku planu,
- g) budynki w zabudowie bliźniaczej realizowane w granicach własności z działką sąsiednią.

#### § 14.

##### Tereny zabudowy usługowej

Dla zbiorów terenów o symbolach **U** o podstawowym przeznaczeniu dla zabudowy usługowej ustala się:

- 1) przeznaczenia dopuszczalne:
  - a) na terenie o symbolu **O1U** mieszkania o ile stanowią część obiektu usługowego,
  - b) na terenach o symbolu **O2U** i **O3U** wyłącznie możliwość rozbudowy istniejących obiektów do 50 % ich dotychczasowej zabudowy i kubatury,
  - c) zieleń urządzone, obiekty i urządzenia małej architektury,
- 2) przeznaczenia zabronione:
  - a) obiekty i urządzenia o funkcji produkcyjnej oraz wyłącznie magazynowej,
  - b) obiekty i urządzenia produkcji rolniczej, zwierzęcej i ogrodniczej,
  - c) obiekty i urządzenia obsługi komunikacji kołowej,
  - d) place składowe, składowiska odpadów,
  - e) parkingi za wyjątkiem terenu o symbolu **O1U**,
- 3) parametry i wskaźniki kształtowania zabudowy oraz zagospodarowania terenów:
  - a) wysokość zabudowy nie może być większa niż:
    - budynki i budowle na terenie o symbolu **O1U** - 10,5 m,
    - budynki i budowle na terenach o symbolach **O2U** i **O3U** – 6,0 m,
    - obiekty małej architektury – 6,0 m,
  - b) maksymalny wskaźnik zabudowy nie może być większy niż 50%,
  - c) minimalny udział powierzchni biologicznie czynnej w powierzchni działki nie może być mniejszy niż 20 %,
  - d) dla nowych budynków konieczność zachowania nieprzekraczalnych linii zabudowy pokazanych na rysunku planu.

#### § 15.

##### Tereny zabudowy usług publicznych

- 1. Utrzymuje się przeznaczenie budynków na terenie o symbolu **O1UP** dla funkcji usług publicznych.
- 2. Ustala się możliwość rozbudowy budynków do 50 % ich dotychczasowej kubatury oraz możliwość podwyższenia ich wysokości o jedną kondygnację przy zachowaniu wskaźnika udziału powierzchni biologicznie czynnej co najmniej 20 % powierzchni działki.

#### § 16.

##### Tereny sportu i rekreacji z zabudową kubaturową

Dla terenów o symbolach **US1** o podstawowym przeznaczeniu dla usług sportu i rekreacji z zabudową kubaturową z zastrzeżeniem § 11 ust. 4 i ust. 5 ustala się:

- 1) przeznaczenie dopuszczalne:
  - a) mieszkania i budynki mieszkalne jako uzupełnienie zabudowy o funkcji sportowo-rekreacyjnej pod warunkiem, że użytkowania te wraz z dojazdami i parkingami nie będą zajmowały więcej niż 10 % w ramach poszczególnych inwestycji,
  - b) obiekty i urządzenia obsługi terenów sportowych, rekreacyjnych i imprez okolicznościowych, w tym pomieszczenia usług gastronomii,
  - c) zieleń parkowa, obiekty i urządzenia małej architektury,
  - d) miejsca parkingowe, garaże dla samochodów osobowych i sprzętu sportowo-rekreacyjnego i obsługi terenów,
  - e) obiekty tymczasowe związane z organizacją imprez sportowo-rekreacyjnych,
  - f) sieci i obiekty infrastruktury technicznej,
- 2) przeznaczenie zabronione:
  - a) obiekty i urządzenia o funkcji produkcyjnej oraz wyłącznie magazynowej,
  - b) obiekty i urządzenia produkcji rolniczej, zwierzęcej i ogrodniczej,

- 3) parametry i wskaźniki kształtowania zabudowy oraz zagospodarowania terenów:
  - a) maksymalna wysokość budynków i budowli nie może przekraczać 9,0 m, a obiektów małej architektury – 6,0 m,
  - b) maksymalny wskaźnik zabudowy nie może być większy niż 40%,
  - c) w ramach działki przeznaczonej do zabudowy zachowanie co najmniej 30 % powierzchni biologicznie czynnej,
  - d) przy lokalizacji zabudowy i urządzeń należy zachować nieprzekraczalne linie zabudowy pokazane na rysunku planu.

### § 17.

#### **Tereny sportu i rekreacji z budowlami i urządzeniami sportowo-rekreacyjnymi**

Dla zbiorów terenów o symbolach **US2** o podstawowym przeznaczeniu dla sportu i rekreacji z budowlami i urządzeniami sportowo-rekreacyjnymi ustala się:

- 1) przeznaczenia dopuszczalne:
  - a) wszelkiego rodzaju urządzenia służące uprawianiu sportu i o charakterze rekreacyjnym,
  - b) tymczasowe obiekty budowlane związane ze sportem i rekreacją oraz o funkcji gastronomicznej,
  - c) narciarskie stoki slalomowe i zjazdowe trasy zjazdowe dla rowerów itp.,
  - d) zieleni urządzonej,
  - e) urządzenia i sieci infrastruktury technicznej,
- 2) przeznaczenia zabronione:
  - a) nowe budynki,
  - b) budowle nie związane ze sportem i rekreacją oraz infrastrukturą telekomunikacyjną,
  - c) drogi, parkingi,
- 3) parametry i wskaźniki kształtowania zabudowy oraz zagospodarowania terenów:
  - a) wysokość zabudowy nie może być większa niż 9,0 m,
  - b) wysokość tymczasowych obiektów budowlanych nie może przekraczać 4,5 m,
  - c) powierzchnia dla lokalizacji tymczasowych obiektów budowlanych nie może przekraczać 5% powierzchni działki przeznaczonej do zabudowy,
  - d) powierzchnia biologicznie czynna musi wynosić minimum 80 % powierzchni działki przeznaczonej do zabudowy.

### § 18.

#### **Tereny rolnicze**

Dla terenu o symbolu **R** o podstawowym przeznaczeniu jako tereny rolnicze ustala się:

- 1) przeznaczenia dopuszczalne:
  - a) dojazdy do nieruchomości, ścieżki rowerowe i spacerowe, trasy narciarskie,
  - b) zadrzewienia śródpolne,
  - c) sieci i urządzenia infrastruktury technicznej,
  - d) tymczasowe urządzenia związane z produkcją rolną,
- 2) przeznaczenia zabronione:
  - a) nowe budynki,
  - b) składowanie odpadów przemysłowych i komunalnych,
  - c) roboty ziemne zmieniające ukształtowanie terenu.

### § 19.

#### **Tereny lasów i zadrzewień**

Dla zbiorów terenów o symbolach **ZL**, których przeznaczenie podstawowe to lasy i zadrzewienia.

Dla tych terenów z zastrzeżeniem § 11 ust. 4 i ust. 5 ustala się:

- 1) przeznaczenia dopuszczalne:
  - a) istniejące dojazdy do nieruchomości, ścieżki rowerowe, szlaki turystyczne i ścieżki spacerowe w miejscach wyznaczonych,
  - b) sieci i urządzenia infrastruktury technicznej,
- 2) przeznaczenia zabronione:
  - a) wszelkiego rodzaju obiekty kubaturowe trwale związane z gruntem, za wyjątkiem budynków i budowli związanych z gospodarką leśną,
  - b) drogi o trwałej nawierzchni, parkingi, utwardzone place,

3) maksymalna wysokość budynków i budowli związanych z gospodarką leśną – 6,0 m.

## **§ 20. Tereny komunikacji**

1. Ustala się tereny komunikacji drogowej oznaczone na rysunku planu symbolami:
  - 1) **KDX** dla ciągów pieszojezdnych,
  - 2) **KDW** dla dróg wewnętrznych.
2. Dla dróg wymienionych w ust. 1 ustala się:
  - 1) przeznaczenie dopuszczalne:
    - a) sieci i urządzenia infrastruktury technicznej,
    - b) dojazdu do budynków drogą o symbolu **KDW** oraz dopuszczenie możliwości przejazdu tą drogą pojazdów uprzywilejowanych, wymienionych w przepisach odrębnych,
  - 2) przeznaczenia zabronione - obiekty kubaturowe,
  - 3) parametry i wskaźniki zagospodarowania terenów – na podstawie przepisów odrębnych.
3. Ustala się możliwość kontynuacji tras narciarskich poprzez przejazdy przez drogi o których mowa w ust. 1.

## **ROZDZIAŁ 4. PRZEPISY SZCZEGÓLWE DLA NIEKTÓRYCH TERENÓW**

### **§ 21.**

1. W przypadku budynków i ich części istniejących pomiędzy linią rozgraniczającą dróg a nieprzekraczalną linią zabudowy dopuszcza się możliwość rozbudowy pod warunkiem nie zmniejszania odległości tych budynków od krawędzi dróg.
2. Na terenach o symbolach **O2MN2**, **O5MN2**, **O1US1** i **O1U+O3U** dopuszcza się zmniejszenie odległości budynków od granic lasu do 4,0 m.
3. Na terenach zabudowanych dopuszcza się możliwość zmiany parametrów i wskaźników zabudowy oraz zagospodarowania terenów objętych planem w zakresie 10 % wartości wyliczonych na podstawie parametrów i wskaźników ustalonych w planie.

## **ROZDZIAŁ 5. PRZEPISY KOŃCOWE**

### **§ 22.**

Dla terenów objętych planem ustala się następujące stawki służące naliczaniu opłaty jednorazowej, o której mowa w art. 36 ust. 4 ustawy z dnia 27 marca 2003 r. o planowaniu i zagospodarowaniu przestrzennym (Dz. U. Nr 80, poz. 717 ze zmianami):

- 1) tereny o symbolach **MN2** – 30 %
- 2) tereny o symbolach **U** i **US1** – 20 %
- 3) pozostałe tereny objęte planem nie wymienione w pkt 1 i 2 – 5 %.

### **§ 23.**

Uchwała podlega ogłoszeniu w Dzienniku Urzędowym Województwa Śląskiego i publikacji na stronie internetowej Urzędu Miasta Wisły.

### **§ 24.**

Wykonanie uchwały powierza się Burmistrzowi Miasta Wisły.

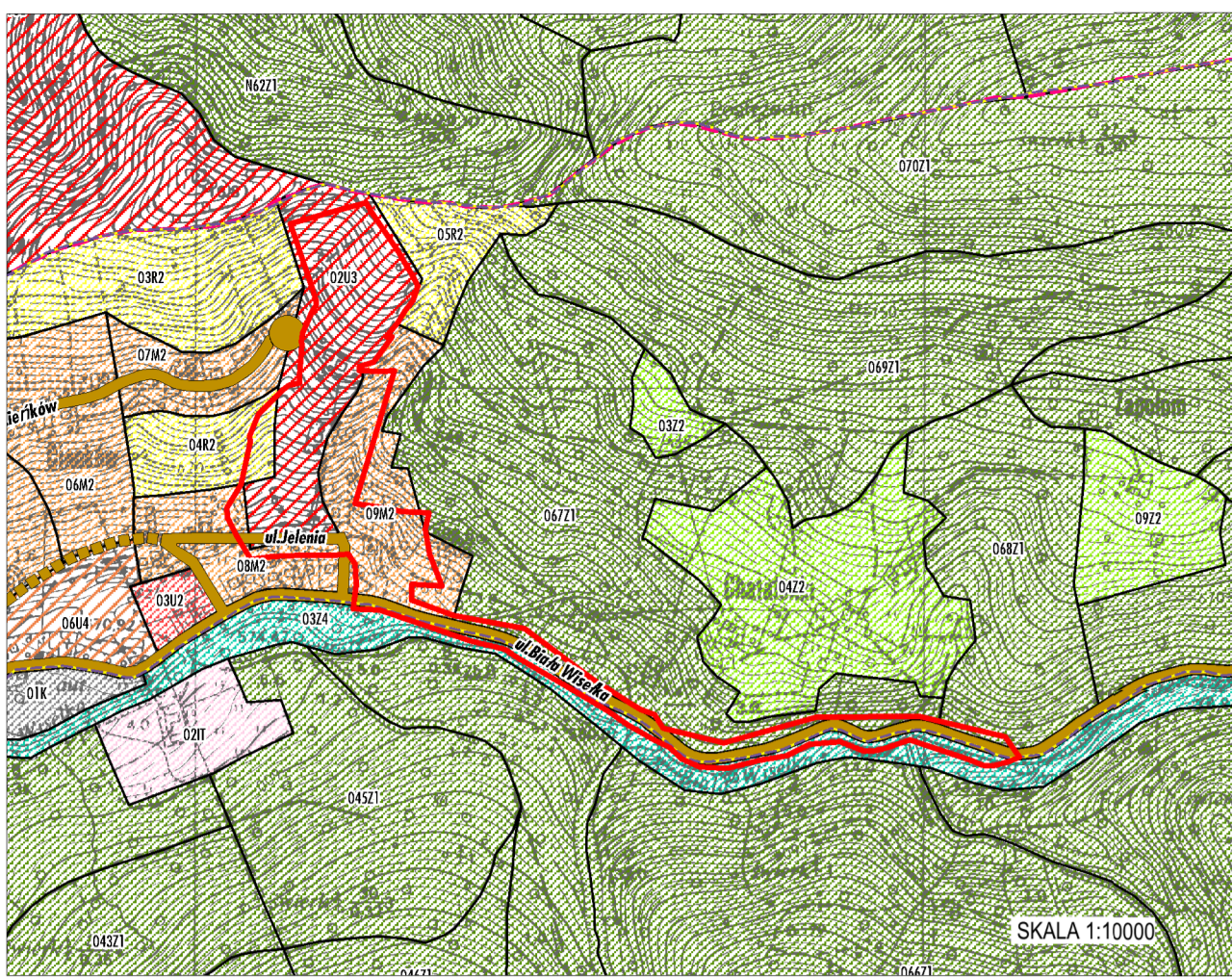


**§ 25.**

Uchwała wchodzi w życie po upływie 30 dni od dnia jej ogłoszenia w Dzienniku Urzędowym Województwa Śląskiego.

Przewodniczący Rady  
Miasta Wisły

**Janusz Podzorski**



- GRANICA MIASTA
- GRANICE I OZNACZENIA JEDNOSTEK STRUKTURALNYCH
- GRANICE TERENU GÓRNICZEGO "OBŁĄDZIE" KOPALNI SUROWCÓW SKALNYCH "WISŁA" S.A.
- GRANICA OBSZARU GÓRNICZEGO "OBŁĄDZIE" KOPALNI SUROWCÓW SKALNYCH "WISŁA" S.A.
- JEDNOSTKI URBANISTYCZNE TWORZĄCE PLANOWANĄ STRUKTURĘ FUNKCJONALNO - PRZESTRZENNĄ MIASTA
- M1 - MIESZKANIOWE NA WYSOKOŚCI DO 550 m n.p.m.
- M2 - MIESZKANIOWE NA WYSOKOŚCI POWYŻEJ 550 m n.p.m.
- M3 - MIESZKANIOWE WIELORODZINNE
- U1 - USŁUGOWE W CENTRUM MIASTA
- U2 - ZESPOŁÓW USŁUGOWYCH
- U3 - SPORTOWO REKREACYJNE
- U4 - ZESPOŁÓW DOMÓW WZASOWYCH I PENSYONATÓW
- P1 - AKTYWNOŚCI GOSPODARZYCH
- P2 - EKSPLOATACJI SUROWCÓW SKALNYCH
- R1 - ROLNICZE Z ZABUDOWĄ ZAGRODOWĄ I AGROTURYSTYCZNĄ
- R2 - ROLNICZE BEZ ZABUDOWY
- Z1 - LEŚNE
- Z2 - POLAN LEŚNYCH
- Z3 - PARKOWE
- Z4 - DOLIN RZEK I POTOKÓW
- Z5 - CMENTARZE
- IT - INFRASTRUKTURY TECHNICZNEJ
- K - KOMUNIKACYJNE
- W - ZBIORNIKA WODNEGO "WISŁA - CZARNE"

SPOSÓB ZAPISU JEDNOSTEK URBANISTYCZNYCH NA RYSUNKU STUDIUM

A | S | U |

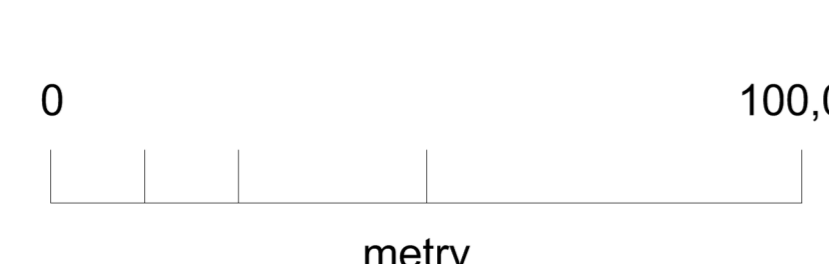
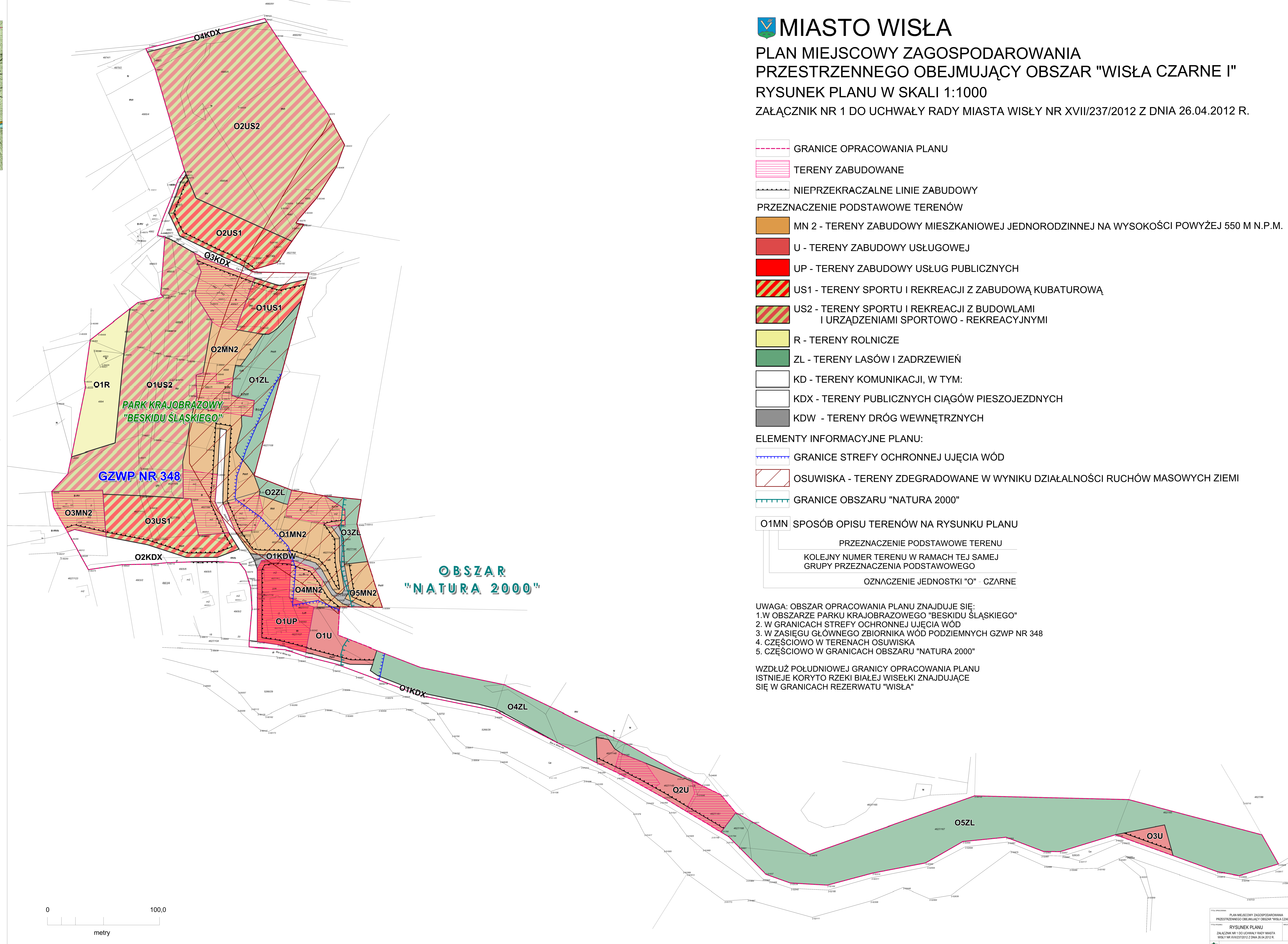
DEFINICJA JEDNOSTKI URBANISTYCZNEJ  
JEDNOSTKA URBANISTYCZNA TO CZYTELNE WYDZIELAJĄCY SIĘ OBSZAR CHARAKTERYZUJĄCY SIĘ PODOBNYMI CECHAMI FUNKCJONALNYMI I UWARUNKOWANAMI ROZWOJU STANOWIĄCY PODSTAWOWY ELEMENT STRUKTURY FUNKCJONALNO - PRZESTRZENNEJ MIASTA

ELEMENTY PODSTAWOWEGO UKŁADU KOMUNIKACYJNEGO:

- DROGI KLASY GŁÓWNEJ - ISTNIEJĄCE
- DROGI KLASY GŁÓWNEJ - PLANOWANE
- DROGI KLASY ZBIORCZEJ - ISTNIEJĄCE
- DROGI KLASY ZBIORCZEJ - PLANOWANE
- DROGI KLASY LOKALNEJ
- ZAKOŃCZENIA DRÓG PĘTLAMI LUB PLACAMI NAWROTOWYMI
- GŁÓWNE WĘZŁY KOMUNIKACYJNE MIASTA
- TERENY ZAMKNIĘTE LINII KOLEJOWYCH
- LOKALIZACJA GŁÓWNEGO OŚRODKA KOMUNIKACJI AUTOBUSOWEJ
- LOKALIZACJA DWORCA KOMUNIKACJI KOLEJOWEJ
- LOKALIZACJA ISTNIEJĄCYCH PRZYSTANKÓW KOMUNIKACJI KOLEJOWEJ
- WSKAZANA LOKALIZACJA NOWYCH PRZYSTANKÓW KOMUNIKACJI KOLEJOWEJ
- PASAŻ PIESZY W CENTRUM MIASTA
- GŁÓWNE TRASY KOMUNIKACJI ROWEROWEJ
- GŁÓWNE SZLAKI TURYSTYCZNE

INNE OZNACZENIA NA RYSUNKU STUDIUM

- ELEMENTY ZAGOSPODAROWANIA TERENÓW KRYSZTAŁIZUJĄCE STRUKTURĘ FUNKCJONALNO - PRZESTRZENNĄ MIASTA
- JEDNOSTKI URBANISTYCZNE Z MOŻLIWOŚCIĄ LOKALIZACJI OBIEKTÓW HANDELOWYCH
- O POWIERZCHNI SPRZĘDZAJĄCY POWYŻEJ 400 M KW (NIE PRZEKRACZAJĄCE POWIERZCHNI 2000 M KW)
- OBSZARY WYMAGAJĄCE PRZESZTAŁCENI, REHABILITACJI LUB REKULTYWACJI
- TERENY ZAMKNIĘTE NIE BĄDĄC TERENAMI KOLEJOWYMI
- GŁÓWNE REJONY KSZTAŁTOWANIA PRZESTRZENI PUBLICZNYCH
- GRANICE OBSZARU I OTULINY PARKU KRAJOBRAZOWEGO BESKIDU ŚLĄSKIEGO - PROPONOWANE W PROJEKCIE ZMIANY STUDIUM
- GRANICE OBSZARU I OTULINY PARKU KRAJOBRAZOWEGO BESKIDU ŚLĄSKIEGO - PROPONOWANE W DOKUMENTACJI DO PROJEKTU PLANU OCHRONY PARKU



# MIASTO WISŁA

## PLAN MIEJSCOWY ZAGOSPODAROWANIA PRZESTRZENNEGO OBEJMUJĄCY OBSZAR "WISŁA CZARNE I"

### RYSUNEK PLANU W SKALI 1:1000

ZAŁĄCZNIK NR 1 DO UCHWAŁY RADY MIASTA WISŁY NR XVII/237/2012 Z DNIA 26.04.2012 R.

- GRANICE OPRACOWANIA PLANU
- TERENY ZABUDOWANE
- NIEPRZEKRACZALNE LINIE ZABUDOWY
- PRZEZNACZENIE PODSTAWOWE TERENÓW
- MN 2 - TERENY ZABUDOWY MIESZKANIOWEJ JEDNORODZINNEJ NA WYSOKOŚCI POWYŻEJ 550 M N.P.M.
- U - TERENY ZABUDOWY USŁUGOWEJ
- UP - TERENY ZABUDOWY USŁUG PUBLICZNYCH
- US 1 - TERENY SPORTU I REKREACJI Z ZABUDOWĄ KUBATUROWĄ
- US 2 - TERENY SPORTU I REKREACJI Z BUDOWLAMI I URZĄDZENIAMI SPORTOWO - REKREACYJNYMI
- R - TERENY ROLNICZE
- ZL - TERENY LASÓW I ZADRZEWIEŃ
- KD - TERENY KOMUNIKACJI, W TYM:
- KDX - TERENY PUBLICZNYCH CIĄGÓW PIESZOJEZDNYCH
- KDW - TERENY DRÓG WEWNĘTRZNYCH
- ELEMENTY INFORMACYJNE PLANU:
- GRANICE STREFY OCHRONNEJ UJĘCIA WÓD
- OSUWISKA - TERENY ZDEGRADOWANE W WYNIKU DZIAŁALNOŚCI RUCHÓW MASOWYCH ZIEMI
- GRANICE OBSZARU "NATURA 2000"
- O1MN SPOSÓB OPISU TERENÓW NA RYSUNKU PLANU
- PRZEZNACZENIE PODSTAWOWE TERENU
- KOLEJNY NUMER TERENU W RAMACH TEJ SAMEJ GRUPY PRZEZNACZENIA PODSTAWOWEGO
- OZNACZENIE JEDNOSTKI "O" - CZARNE

UWAGA: OBSZAR OPRACOWANIA PLANU ZNAJDUJE SIĘ:  
 1. W OBSZARZE PARKU KRAJOBRAZOWEGO "BESKIDU ŚLĄSKIEGO"  
 2. W GRANICACH STREFY OCHRONNEJ UJĘCIA WÓD  
 3. W ZASIĘGU GŁÓWNEGO ZBIORNIKA WÓD PODZIEMNYCH GZWP NR 348  
 4. CZĘŚCIOWO W TERENACH OSUWISKA  
 5. CZĘŚCIOWO W GRANICACH OBSZARU "NATURA 2000"

WZDŁUŻ POŁUDNIOWEJ GRANICY OPRACOWANIA PLANU ISTNIEJE KORYTO RZEKI BIAŁEJ WISEŁKI ZNAJDUJĄCE SIĘ W GRANICACH REZERWATU "WISŁA"

**Załącznik Nr 2**  
**do uchwały nr XVII/237/2012**  
**Rady Miasta Wisły z dnia 26 kwietnia 2012r.**

**Rozstrzygnięcia o sposobie rozpatrzenia uwag do projektu planu**

LP.	NR UWAGI	DATA WPŁYWU UWAGI	TREŚĆ UWAGI	OZNACZENIE NIERUCHOMOŚCI, KTÓREJ DOTYCZY UWAGA	USTALENIA PROJEKTU PLANU DLA NIERUCHOMOŚCI, KTÓREJ DOTYCZY UWAGA	ROZSTRZYGNIECIE RADY MIASTA WISŁY W SPRAWIE ROZPATRZENIA UWAGI		UWAGI
						UWAGA UWZGLĘDNIONA	UWAGA NIEUWZGLĘDNIONA	
1	1	14.02. 2012	Treść uwagi jest następująca: "Dotyczy wyciągu narciarskiego i poszerzenia tras narciarskich"	4889/6, 4892/2, 4892/1, 4894	R - tereny rolnicze, US2 - tereny sportu i rekreacji z budowlami i urządzeniami sportowo - rekreacyjnymi		•	Pozostawiono rozwiązania projektu planu jako zgodne z obowiązującym studium uwarunkowań i kierunków zagospodarowania miasta

**Załącznik Nr 3  
do uchwały nr XVII/237/2012  
Rady Miasta Wisły z dnia 26 kwietnia 2012r.**

**Rozstrzygnięcia o sposobie realizacji  
zapisanych w planie inwestycji z zakresu infrastruktury technicznej,  
które należą do zadań własnych gminy oraz zasadach ich finansowania  
zgodnie z przepisami o finansach publicznych**

Sporządzona w ramach prac nad planem prognoza skutków finansowych uchwalenia planu zagospodarowania przestrzennego obejmującego obszar Wisła Czarne I uwzględnia realizację inwestycji z zakresu ewentualnej budowy sieci wodociągowej i sieci kanalizacyjnej. Z uwagi na fakt, iż powyższa inwestycja, tj. budowa sieci, należy do zadań własnych gminy, jej finansowanie leży w gestii gminy Wisła. Budowa wodociągów i kanalizacji sanitarnej wraz z dokumentacją projektową na ten cel zgodnie z prognozą może pochłonąć nakłady w wysokości niecałych 200 tys. zł. Mając na uwadze wielkość planu budżetu gminy na 2012 rok, jak i wielkość wydatków majątkowych z poprzednich lat, można stwierdzić, iż wydatki inwestycyjne w wyżej wymienionej kwocie nie będą niewielkim obciążeniem dla budżetu. Biorąc pod uwagę wysokość dochodów własnych gminy (na podstawie planów budżetów z lat 2008 – 2012) można stwierdzić, iż finansowanie inwestycji nastąpi przede wszystkim z powyższych środków.

W prognozie oszacowano również dochody, jakie gminie może przynieść uchwalenie planu zagospodarowania przestrzennego terenu. Przyjęto, iż docelowo dochody mogą osiągnąć wysokość ponad 160 tys. zł rocznie. Ponadto gmina może liczyć na dochody z tytułu renty urbanistycznej w wysokości ponad 700 tys. zł. Jednak może to nastąpić jedynie w chwili zbywania nieruchomości, której wartość uległa zmianie w okresie do 5 lat od wejścia w życie ustaleń planu. Wobec powyższego w przypadku renty urbanistycznej może nastąpić sytuacja znacznie niższych wpływów do budżetu, jeżeli nie będą miały miejsca transakcje sprzedaży gruntów.

**UCHWAŁA NR XVII/238/2012  
RADY MIASTA WISŁY**

z dnia 26 kwietnia 2012 r.

**w sprawie: planu miejscowego zagospodarowania przestrzennego obejmującego obszar  
"Wisła Siglany II"**

Na podstawie art. 18 ust. 2 pkt 5 i art. 40 ust. 1 ustawy z dnia 8 marca 1990 r. o samorządzie gminnym (tekst jednolity Dz.U. z 2001 r. Nr 142 poz. 1591 ze zmianami) oraz art. 20 ust. 1, ustawy z dnia 27 marca 2003 r. o planowaniu i zagospodarowaniu przestrzennym (Dz.U. Nr 80 z 2003 r. poz. 717 ze zmianami), na wniosek Burmistrza Miasta Wisły po stwierdzeniu zgodności planu z ustaleniami Studium uwarunkowań i kierunków zagospodarowania przestrzennego miasta Wisły przyjętego Uchwałą Nr XIII/185/2011 Rady Miasta Wisły z dnia 22 grudnia 2011 r.

**RADA MIASTA WISŁY  
uchwała:**

**PLAN MIEJSCOWY ZAGOSPODAROWANIA PRZESTRZENNEGO OBEJMUJĄCY OBSZAR  
„WISŁA SIGLANY II”**

składający się z następujących rozdziałów zawierających następujące przepisy:

**ROZDZIAŁ 1 - PRZEPISY OGÓLNE:**

1. Przedmiot regulacji przepisami planu
2. Definicje pojęć i terminów zastosowanych w tekście uchwały

**ROZDZIAŁ 2 - PRZEPISY DOTYCZĄCE CAŁEGO OBSZARU OBJĘTEGO PLANEM**

1. Przeznaczenie podstawowe terenów
2. Zasady ochrony i kształtowania ładu przestrzennego
3. Zasady ochrony środowiska, przyrody i krajobrazu kulturowego
4. Zasady ochrony dziedzictwa kulturowego i zabytków oraz dóbr kultury współczesnej
5. Wymagania wynikające z potrzeb kształtowania przestrzeni publicznych
6. Zasady i warunki scalania i podziału nieruchomości
7. Zasady modernizacji, rozbudowy i budowy systemów komunikacji
8. Zasady modernizacji, rozbudowy i budowy systemów infrastruktury technicznej
9. Granice i sposoby zagospodarowania terenów lub obiektów podlegających ochronie na podstawie odrębnych przepisów, w tym terenów górniczych, a także narażonych na niebezpieczeństwo powodzi oraz zagrożonych osuwaniem się mas ziemnych
10. Sposoby i terminy tymczasowego zagospodarowania, urządzenia i użytkowania terenów

**ROZDZIAŁ 3 - PRZEPISY DLA ZBIORÓW TERENÓW O TYM SAMYM PRZEZNACZENIU –** przeznaczenia dopuszczalne i zabronione, parametry i wskaźniki kształtowania zabudowy oraz zagospodarowania terenu, w tym linie zabudowy, gabaryty obiektów i wskaźniki intensywności zabudowy:

1. Tereny sportu i rekreacji z zabudową kubaturową
2. Tereny sportu i rekreacji z budowlami i urządzeniami sportowo-rekreacyjnymi
3. Tereny lasów i zadrzewień
4. Tereny komunikacji

**ROZDZIAŁ 4 - PRZEPISY SZCZEGÓLWE DLA NIEKTÓRYCH TERENÓW**

**ROZDZIAŁ 5 - PRZEPISY KOŃCOWE**

**ROZDZIAŁ 1.  
PRZEPISY OGÓLNE**

**§ 1.  
Przedmiot regulacji przepisami planu**

1. Przedmiotem regulacji przepisami planu są tereny o łącznej powierzchni około 11,8 ha obejmujące tereny w Wiśle - Kopydło wskazane dla rozwoju ośrodka narciarskiego „Siglany”.
2. Regulacje, o których mowa w ust. 1 wyrażone są przepisami określającymi przeznaczenie terenów i zasady ich zagospodarowania, ochrony i kształtowania ładu przestrzennego, ochrony środowiska, dziedzictwa kulturowego, modernizacji, rozbudowy i budowy systemów komunikacji i infrastruktury technicznej.
3. Integralną częścią niniejszej uchwały jest załącznik graficzny Nr 1 w skali 1:1000 o nazwie „rysunek planu”, który obowiązuje w zakresie:
  - 1) granic opracowania planu,
  - 2) linii rozgraniczających tereny o różnym przeznaczeniu lub różnych zasadach zagospodarowania,
  - 3) ustalonych symbolami literowymi sposobów przeznaczenia i użytkowania podstawowego terenów,
  - 4) nieprzekraczalnych linii zabudowy,
  - 5) oznaczenia terenów zabudowanych,
 pozostałe oznaczenia na rysunku planu stanowią elementy informacyjne planu.
4. Zastosowane na rysunku planu, o którym mowa w ust. 3 symbole cyfrowe i literowe oznaczają:
  - 1) oznaczenie literowe na początku symbolu – oznaczenie jednostki strukturalnej,
  - 2) oznaczenie cyfrowe – kolejny numer terenów w zbiorze przeznaczenia podstawowego wydzielonego liniami rozgraniczającymi w ramach jednostki strukturalnej objętej planem,
  - 3) oznaczenia literowe – przeznaczenie podstawowe terenu.
5. Integralną częścią uchwały jest również załącznik Nr 2 o nazwie „Rozstrzygnięcia o sposobie realizacji zapisanych w planie inwestycji z zakresu infrastruktury technicznej, które należą do zadań własnych gminy oraz zasadach ich finansowania zgodnie z przepisami o finansach publicznych”.
6. Oznaczenia literowe, o których mowa w ust. 4 pkt 1 oznaczają położenie terenów w jednostce strukturalnej L – Kopydło.

## § 2.

### Definicje pojęć i terminów zastosowanych w tekście uchwały

Ileokroć w przepisach niniejszej uchwały jest mowa o:

- 1) strefie sanitarnej cmentarza – należy przez to rozumieć obszar znajdujący się w odległości od cmentarza zgodnie z przepisami rozporządzenia w sprawie określenia, jakie tereny pod względem sanitarnym są odpowiednie dla cmentarza,
- 2) dachu spadzistym – należy przez to rozumieć dach, którego nachylenie połaci dachowych jest większe niż  $20^{\circ}$ ,
- 3) dachu symetrycznym – należy przez to rozumieć dach o jednakowym kącie nachylenia połaci oraz kalenicy (kalenicach) biegnącej w osi (osiach) głównej bryły budynku,
- 4) infrastrukturze technicznej – należy przez to rozumieć sieci przesyłowe (podziemne, naziemne lub nadziemne), urządzenia i związane z nimi obiekty budowlane służące w szczególności do zaopatrzenia w wodę, ciepło, energię elektryczną, gaz, odprowadzenia ścieków usuwania odpadów telekomunikacji, radiokomunikacji i radiolokacji oraz służące do utrzymania terenów sportowo-rekreacyjnych w zaśniewaniu tras narciarskich wraz ze zbiornikami retencji wody,
- 5) linii rozgraniczającej – należy przez to rozumieć ciągłą linię na rysunku planu rozdzielającą tereny o różnym przeznaczeniu lub różnych zasadach zagospodarowania,
- 6) nieprzekraczalnej linii zabudowy – należy przez to rozumieć linię ograniczającą część terenu, na której dopuszcza się wznoszenie nadziemnych części budynków oraz określonych w ustaleniach planu nadziemnych części budowli; linia ta nie dotyczy: balkonów, wykuszy, gzymsów, okapów, zadaszeń nad wejściami do budynków, elementów odwodnienia, zdobień elewacji,
- 7) planie - należy przez to rozumieć ustalenia niniejszego miejscowego planu zagospodarowania przestrzennego,
- 8) powierzchni zabudowy – należy przez to rozumieć sumę powierzchni obiektów budowlanych w obrysie murów zewnętrznych, mierzonych przy gruncie,
- 9) przeznaczeniu podstawowym – należy przez to rozumieć istniejący lub ustalony w planie sposób użytkowania terenów w obrębie obszaru wyznaczonego liniami rozgraniczającymi, któremu winny być podporządkowane inne sposoby użytkowania określone jako dopuszczalne,

- 10) przeznaczeniu dopuszczalnym – należy przez to rozumieć, że na danym terenie występują inne funkcje i formy zagospodarowania, które wzbogacają lub uzupełniają przeznaczenie podstawowe, nie powodując z nim kolizji,
- 11) przeznaczeniu zabronionym – należy przez to rozumieć takie przeznaczenie terenów, które jest kolizyjne lub wykluczające się z przeznaczeniem podstawowym ustalonym na danym terenie w planie,
- 12) rysunku planu - należy przez to rozumieć załącznik graficzny do niniejszej uchwały w skali 1:1000,
- 13) terenie zabudowanym budynkiem – należy przez to rozumieć teren zajęty przez budynek ograniczony zewnętrznym obrysem ścian zewnętrznych w jego rzucie poziomym,
- 14) terenach zabudowanych – należy przez to rozumieć tereny, oznaczone graficznie na rysunku planu, na których istnieje zabudowa w momencie uchwalenia niniejszego planu. Do terenów zabudowanych zalicza się również bezpośrednio otoczenie zabudowy, dojazdy, dojścia i zagospodarowanie, które przesądza dotychczasowe użytkowanie terenów,
- 15) terenie – należy przez to rozumieć obszar ograniczony liniami rozgraniczającymi na rysunku planu i opisany symbolem,
- 16) uchwale - należy przez to rozumieć niniejszą uchwałę Rady Miasta Wisły,
- 17) użytkowaniu terenu - należy przez to rozumieć rzeczywistą lub planowaną funkcję terenu lub sposób jego wykorzystania,
- 18) wskaźniku zabudowy – należy przez to rozumieć wartości określające procentowy udział powierzchni zabudowy obiektów budowlanych znajdujących się na danej działce lub terenie do całkowitej powierzchni działki lub terenu,
- 19) przepisach odrębnych – należy przez to rozumieć przepisy ustaw i rozporządzeń obowiązujących na dzień uchwalenia planu.
- 20) zabudowie zwartej – należy przez to rozumieć zespół budynków przylegających jednocześnie na obu przeciwległych granicach działki do budynków na sąsiednich działkach,
- 21) nowym budynku – należy przez to rozumieć budynek, którego pozwolenie na budowę może być wydane po wejściu w życie niniejszego planu.

## **ROZDZIAŁ 2. PRZEPISY DOTYCZĄCE CAŁEGO OBSZARU OBJĘTEGO PLANEM**

### **§ 3.**

#### **Przeznaczenie podstawowe terenów**

Ustala się następujące przeznaczenia podstawowe terenów opisanych następującymi symbolami:

- 1) **US1** – tereny sportu i rekreacji z zabudową kubaturową
- 2) **US2** – tereny sportu i rekreacji z budowlami i urządzeniami sportowo-rekreacyjnymi
- 3) **ZL** – tereny lasów i zadrzewień
- 4) **KD** – tereny komunikacji, w tym:
  - a) **KDD** – tereny dróg publicznych klasy „dojazdowa”
  - b) **KDX** – tereny publicznych ciągów pieszojezdnych.

### **§ 4.**

#### **Zasady ochrony i kształtowania ładu przestrzennego**

1. Ustala się następujące zasady kształtowania zabudowy i zagospodarowania terenów:
  - 1) nakazuje się stosowanie dachów spadzistych, przy czym możliwa jest realizacja budynków z dachami płaskimi, zgodnie z ustaleniami planu,
  - 2) kolorystyka dachów spadzistych musi być realizowana w gamie kolorów czerwieni, brązu i grafitu,
  - 3) zachowanie nieprzekraczalnych linii zabudowy zgodnie z oznaczeniami graficznymi na rysunku planu.
2. Zabrania się realizacji:
  - 1) dachów budynków z przesunięciem poziomego połączenia w kalenicy,
  - 2) ogrodzeń z prefabrykowanymi przęsłami betonowymi przy drogach publicznych.
3. Na terenach zabudowanych dopuszcza się możliwości rozbudowy, nadbudowy i przebudowy istniejących budynków oraz wymiany kubatury zgodnie z ustaleniami planu.

## § 5.

### Zasady ochrony środowiska, przyrody i krajobrazu kulturowego

1. W granicach planu występują następujące obszary podlegające ochronie na podstawie przepisów odrębnych:
  - 1) Park Krajobrazowy Beskidu Śląskiego,
  - 2) otulina Parku Krajobrazowego Beskidu Śląskiego.
2. Granice obszarów o których mowa w § 5 ust. 1 pkt 1÷2 pokazano graficznie na rysunku planu.
3. Dla obszarów o których mowa w § 5 ust. 1 pkt 1÷2 należy respektować powołujące je rozporządzenia i uchwały.
4. Ustala się zasady ochrony środowiska, przyrody i krajobrazu kulturowego poprzez:
  - 1) nakaz stosowania proekologicznych paliw oraz zaopatrzenia w ciepło przy wykorzystaniu systemów charakteryzujących się brakiem lub minimalną emisją pyłu do powietrza,
  - 2) zakaz zabudowy od granicy lasu: 12,0 m dla budynków sportowo-rekreacyjnych i 5,0 m dla urządzeń sportowo-rekreacyjnych,
  - 3) sposób postępowania z odpadami winien być zgodny z planami gospodarki odpadami i przepisami odrębnymi dotyczącymi tych zagadnień.
5. W zakresie ochrony przed hałasem ustala się, że poziom dźwięku przenikającego do środowiska nie może przekraczać dopuszczalnych wartości określonych w przepisach odrębnych, przy czym tereny o symbolach **US1** i **US2** należy traktować jako tereny rekreacyjno-wypoczynkowe.
6. Wzdłuż istniejących cieków wodnych i potoków ustala się konieczność zapewnienia pasów terenów o szerokości minimum 5,0 m dla możliwości prowadzenia robót remontowych i konserwacyjnych oraz ustala się zakaz lokalizacji ogrodzeń w odległości mniejszej niż 1,5 m od granic cieków i potoków.

## § 6.

### Zasady ochrony dziedzictwa kulturowego i zabytków oraz dóbr kultury współczesnej

- W granicach opracowania planu nie występują:
- 1) obiekty zabytkowe wpisane do rejestru zabytków,
  - 2) obiekty zabytkowe ujęte w wojewódzkiej i gminnej ewidencji zabytków,
  - 3) strefy ochrony konserwatorskiej,
  - 4) stanowiska archeologiczne.

## § 7.

### Wymagania wynikające z potrzeb kształtowania przestrzeni publicznych

1. Ustala się, że tereny o symbolach **KDD** i **KDX** stanowią będą przestrzeń publiczną.
2. Rozmieszczenie elementów małej architektury i nośników reklamy na terenach przestrzeni dróg publicznych musi uwzględniać podstawowe przeznaczenie tych terenów dla komunikacji drogowej.
3. Na terenach o symbolach **US1** dopuszcza się możliwość lokalizacji tymczasowych obiektów usługowo – handlowych i technicznych funkcjonujących w trakcie organizacji imprez i uroczystości.

## § 8.

### Zasady i warunki scalania i podziału nieruchomości

1. Dla obszaru objętego planem nie wyznacza się terenów wymagających obligatoryjnie scalania i podziału nieruchomości jako procesu organizowanego przez Miasto Wisła.
2. Określa się zasady scalania i podziału nieruchomości przy zachowaniu minimalnej powierzchni działek:
  - 1) na terenach o symbolach **US1** – 3000 m<sup>2</sup>,
  - 2) na terenach o symbolach **US2** – 5000 m<sup>2</sup>.
3. Ustala się minimalną szerokość frontu działek budowlanych, o których mowa w ust. 2:
  - 1) dla zabudowy wolnostojącej 22,0 m,
  - 2) dla zabudowy zwartej 9,0 m.
4. Ustala się kąt położenia granic działek o których mowa w ust. 2 w stosunku do pasa drogowego w przedziale 50°÷90°.



## § 9.

### Zasady modernizacji, rozbudowy i budowy systemów komunikacji

1. W zakresie systemu komunikacji kołowej ustala się:
  - 1) możliwość realizacji drogi o symbolu **KDD** dla publicznej drogi klasy „dojazdowa”,
  - 2) zachowanie istniejącej drogi o symbolu **KDX** jako publicznego ciągu pieszojezdnego.
2. Z zastrzeżeniem ust. 3 ustala się następujące szerokości terenów w liniach rozgraniczających dróg:
  - 1) dla dróg o symbolach **KDD** – 10,0 m,
  - 2) dla dróg o symbolach **KDX** – 4,0 m.
3. Dopuszcza się inną szerokość dróg o których mowa w ust. 2 zgodnie z ich wydzieleniem własnościowym w przedziale:
  - 1) dla dróg o symbolach **KDD** – 10,0 m ÷ 12,0 m,
  - 2) dla dróg o symbolach **KDX** – 4,0 m ÷ 5,0 m.
4. Ustala się następujące wskaźniki niezbędnych ilości miejsc parkingowych:
  - 1) dla obiektów handlowych – 15 miejsc na 1000 m<sup>2</sup> powierzchni użytkowej,
  - 2) dla obiektów gastronomii i rozrywki – 30 miejsc na 100 miejsc konsumpcyjnych,
  - 3) dla obiektów sportowo-rekreacyjnych – 30 miejsc na 100 użytkowników,
  - 4) dla zabudowy mieszkaniowej – 1 miejsce na 1 mieszkanie.
5. W zakresie komunikacji rowerowej ustala się możliwość wydzielenia nowych tras i ścieżek rowerowych w liniach rozgraniczających dróg.

## § 10.

### Zasady modernizacji, rozbudowy i budowy systemów infrastruktury technicznej

1. W zakresie przebiegu i lokalizacji infrastruktury technicznej ustala się:
  - 1) na obszarze objętym planem możliwość realizacji sieci i urządzeń infrastruktury technicznej, a także dróg dojazdowych potrzebnych do obsługi infrastruktury technicznej nad i podziemnej,
  - 2) na obszarze planu możliwość uwzględnienia istniejącej sieci i urządzeń infrastruktury technicznej wraz ze strefami izolacyjnymi i sanitarnymi określonymi odrębnymi przepisami,
  - 3) dopuszcza się możliwość modernizacji, przebudowy i rozbudowy sieci i urządzeń,
  - 4) możliwość przebudowy sieci oraz budowy nowych sieci ustala się zgodnie z poniższymi zasadami:
    - a) przebieg sieci winien być projektowany w liniach rozgraniczających dróg,
    - b) inny przebieg dopuszcza się jedynie ze względów technologicznych.
2. W zakresie zaopatrzenia w wodę ustala się:
  - 1) możliwość zaopatrzenia w wodę z sieci wodociągowej,
  - 2) możliwość uzupełniającego poboru wody ze studni przydomowych pod warunkiem zachowania jakości wody odpowiadającej przepisom sanitarnym.
3. W zakresie odprowadzania ścieków ustala się:
  - 1) z zastrzeżeniem pkt 2 możliwości odprowadzenia ścieków bytowych do ogólnomiejskiej kanalizacji sanitarnej,
  - 2) w przypadku braku możliwości rozwiązania, o którym mowa w pkt 1 możliwość gromadzenia ścieków w osadnikach z czasowym ich opróżnianiem oraz możliwość budowy lokalnych oczyszczalni ścieków.
4. W zakresie zaopatrzenia w gaz ustala się:
  - 1) możliwość zaopatrzenia terenów objętych planem w gaz dostarczany sieciowo,
  - 2) możliwość zaopatrzenia terenów w gaz płynny,
  - 3) konieczność zachowania odległości budynków od istniejących gazociągów zgodnie z obowiązującymi przepisami.
5. W zakresie zaopatrzenia w energię elektroenergetyczną ustala się możliwość zachowania przebiegu i możliwość rozbudowy istniejących linii napowietrznych niskiego napięcia z możliwością ich modernizacji, oraz możliwością realizacji nowych w formie napowietrznej i kablowej.
6. W zakresie telekomunikacji ustala się możliwość realizacji sieci i urządzeń telekomunikacyjnych jako inwestycji celu publicznego w ramach uzbrojenia poszczególnych terenów objętych planem.

### § 11.

#### **Granice i sposoby zagospodarowania terenów lub obiektów podlegających ochronie na podstawie odrębnych przepisów, w tym terenów górniczych, a także narażonych na niebezpieczeństwo powodzi oraz zagrożonych osuwaniem się mas ziemnych**

1. W granicach występujących Głównych Zbiorników Wód Podziemnych nr 347 i nr 348 ustala się zakaz wprowadzania ścieków do gruntu oraz konieczność podłączenia zabudowy do projektowanej kanalizacji po jej realizacji. Do czasu realizacji kanalizacji sieciowej dopuszcza się gromadzenie ścieków w szczelnych zbiornikach, okresowo opróżnianych.
2. Na obszarze objętym planem nie występują:
  - 1) tereny narażone na niebezpieczeństwo powodzi,
  - 2) tereny zagrożone osuwaniem się mas ziemnych,
  - 3) złoża, obszary i tereny górnicze.

### § 12.

#### **Sposoby i terminy tymczasowego zagospodarowania, urządzenia i użytkowania terenów**

1. Ustala się możliwość dotychczasowego sposobu użytkowania terenów do czasu ich zmiany zgodnie z ustaleniami planu.
2. Na terenach o symbolach **US2** ustala się możliwość ich użytkowania rolniczego w formie upraw polowych lub łąk i pastwisk.

## ROZDZIAŁ 3.

### **PRZEPISY DLA ZBIORÓW TERENÓW O TYM SAMYM PRZEZNACZENIU**

#### **przeznaczenia dopuszczalne i zabronione, parametry i wskaźniki kształtowania zabudowy oraz zagospodarowania terenu, w tym linie zabudowy, gabaryty obiektów i wskaźniki intensywności zabudowy**

### § 13.

#### **Tereny sportu i rekreacji z zabudową kubaturową**

1. Z zastrzeżeniem ust. 2 dla terenów o symbolach **US1** o podstawowym przeznaczeniu dla usług sportu i rekreacji z zabudową kubaturową ustala się:
  - 1) przeznaczenie dopuszczalne:
    - a) mieszkania i budynki mieszkalne jako uzupełnienie zabudowy sportowo-rekreacyjnej pod warunkiem, że użytkowania te wraz z dojazdami i parkingami nie będą zajmowały więcej niż 10 % w ramach poszczególnych inwestycji,
    - b) obiekty i urządzenia obsługi terenów sportowych, rekreacyjnych i imprez okolicznościowych, w tym pomieszczenia usług gastronomii,
    - c) zieleń parkowa, obiekty i urządzenia małej architektury,
    - d) miejsca parkingowe, garaże dla samochodów osobowych i sprzętu sportowo-rekreacyjnego i obsługi terenów,
    - e) obiekty tymczasowe związane z organizacją imprez sportowo-rekreacyjnych,
    - f) sieci i obiekty infrastruktury technicznej,
  - 2) przeznaczenie zabronione:
    - a) obiekty i urządzenia o funkcji produkcyjnej oraz wyłącznie magazynowej,
    - b) obiekty i urządzenia produkcji rolniczej, zwierzęcej i ogrodniczej,
  - 3) parametry i wskaźniki kształtowania zabudowy oraz zagospodarowania terenów:
    - a) maksymalna wysokość budynków i budowli nie może przekraczać 9,0 m, a obiektów małej architektury 6,0 m,
    - b) maksymalny wskaźnik zabudowy nie może być większy niż 40%,
    - c) w ramach działki przeznaczonej do zabudowy zachowanie co najmniej 30 % powierzchni biologicznie czynnej,
    - d) przy lokalizacji zabudowy i urządzeń należy zachować nieprzekraczalne linie zabudowy pokazane na rysunku planu.
2. Na terenach o symbolu **L1US1** i **L2US1** położonych w odległości do 50 m od granic istniejącego cmentarza ustala się zakaz lokalizacji zabudowań mieszkalnych oraz zakładów żywienia zbiorowego.

#### § 14.

#### **Tereny sportu i rekreacji z budowlami i urządzeniami sportowo-rekreacyjnymi**

Dla zbiorów terenów o symbolach **US2** o podstawowym przeznaczeniu dla sportu i rekreacji z budowlami i urządzeniami sportowo-rekreacyjnymi ustala się:

- 1) przeznaczenia dopuszczalne:
  - a) wszelkiego rodzaju urządzenia służące uprawianiu sportu i o charakterze rekreacyjnym,
  - b) tymczasowe obiekty budowlane związane ze sportem i rekreacją oraz o funkcji gastronomicznej,
  - c) narciostady, narciarskie stoki slalomowe i zjazdowe trasy zjazdowe dla rowerów itp.,
  - d) zieleń urządzonej,
  - e) urządzenia i sieci infrastruktury technicznej,
- 2) przeznaczenia zabronione:
  - a) nowe budynki,
  - b) budowle nie związane ze sportem i rekreacją oraz infrastrukturą telekomunikacyjną,
  - c) drogi, parkingi,
- 3) parametry i wskaźniki kształtowania zabudowy oraz zagospodarowania terenów:
  - a) wysokość zabudowy nie może być większa niż 9,0 m na terenach położonych powyżej 550 m n.p.m. oraz 14,5 m na terenach położonych poniżej 550 m n.p.m.,
  - b) wysokość tymczasowych obiektów budowlanych nie może przekraczać 4,5 m,
  - c) powierzchnia dla lokalizacji tymczasowych obiektów budowlanych nie może przekraczać 5% powierzchni działki przeznaczonej do zabudowy,
  - d) powierzchnia biologicznie czynna musi wynosić minimum 80 % powierzchni działki przeznaczonej do zabudowy.

#### § 15.

#### **Tereny lasów i zadrzewień**

Dla zbiorów terenów o symbolach **ZL**, których przeznaczenie podstawowe to lasy i zadrzewienia. Dla tych terenów ustala się:

- 1) przeznaczenie dopuszczalne:
  - a) istniejące dojazdy do nieruchomości, ścieżki rowerowe, szlaki turystyczne i ścieżki spacerowe w miejscach wyznaczonych,
  - b) sieci i urządzenia infrastruktury technicznej,
- 2) przeznaczenie zabronione:
  - a) wszelkiego rodzaju obiekty kubaturowe trwale związane z gruntem, za wyjątkiem budynków i budowli związanych z gospodarką leśną,
  - b) drogi o trwałej nawierzchni, parkingi, utwardzone place,
- 3) maksymalna wysokość budynków i budowli związanych z gospodarką leśną – 6,0 m.

#### § 16.

#### **Tereny komunikacji**

1. Ustala się tereny komunikacji drogowej oznaczone na rysunku planu symbolami:
  - 1) **L1KDD** i **L2KDD** dla dróg dojazdowych,
  - 2) **L1KDX** dla ciągu pieszojezdnego.
2. Dla dróg wymienionych w ust. 1 ustala się:
  - 1) przeznaczenie dopuszczalne:
    - a) sieci i urządzenia infrastruktury technicznej,
    - b) urządzenia związane z organizacją ruchu,
  - 2) przeznaczenia zabronione - obiekty kubaturowe,
  - 3) parametry i wskaźniki zagospodarowania terenów – na podstawie przepisów odrębnych.

#### **ROZDZIAŁ 4.**

#### **PRZEPISY SZCZEGÓŁOWE DLA NIEKTÓRYCH TERENÓW**

#### § 17.

1. Ograniczenie lokalizacji budynków, o którym mowa w § 13 ust. 2 w przypadku braku wyposażenia terenów o symbolach **L1US1** i **L2US1** w sieć wodociągową dotyczy całości tych terenów.

2. Na terenach zabudowanych dopuszcza się możliwość zmiany parametrów i wskaźników zabudowy oraz zagospodarowania terenów objętych planem w zakresie 10 % wartości wyliczonych na podstawie parametrów i wskaźników ustalonych w planie.

## **ROZDZIAŁ 5. PRZEPISY KOŃCOWE**

### **§ 18.**

Dla terenów objętych planem ustala się następujące stawki służące naliczaniu opłaty jednorazowej, o której mowa w art. 36 ust. 4 ustawy z dnia 27 marca 2003 r. o planowaniu i zagospodarowaniu przestrzennym (Dz. U. Nr 80, poz. 717 ze zmianami):

- 1) tereny o symbolach **US1** – 20 %.
- 2) pozostałe tereny objęte planem nie wymienione w pkt 1 – 5 %.

### **§ 19.**

Uchwała podlega ogłoszeniu w Dzienniku Urzędowym Województwa Śląskiego i publikacji na stronie internetowej Urzędu Miasta Wisły.

### **§ 20.**

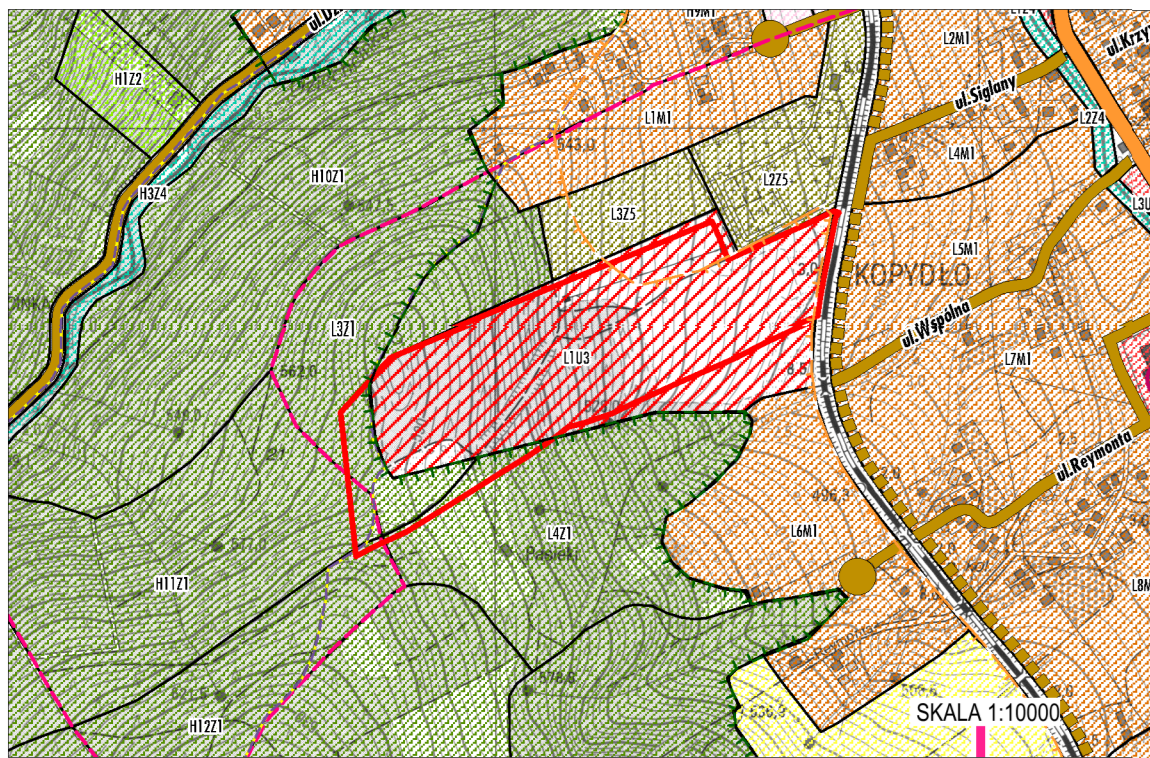
Wykonanie uchwały powierza się Burmistrzowi Miasta Wisły.

### **§ 21.**

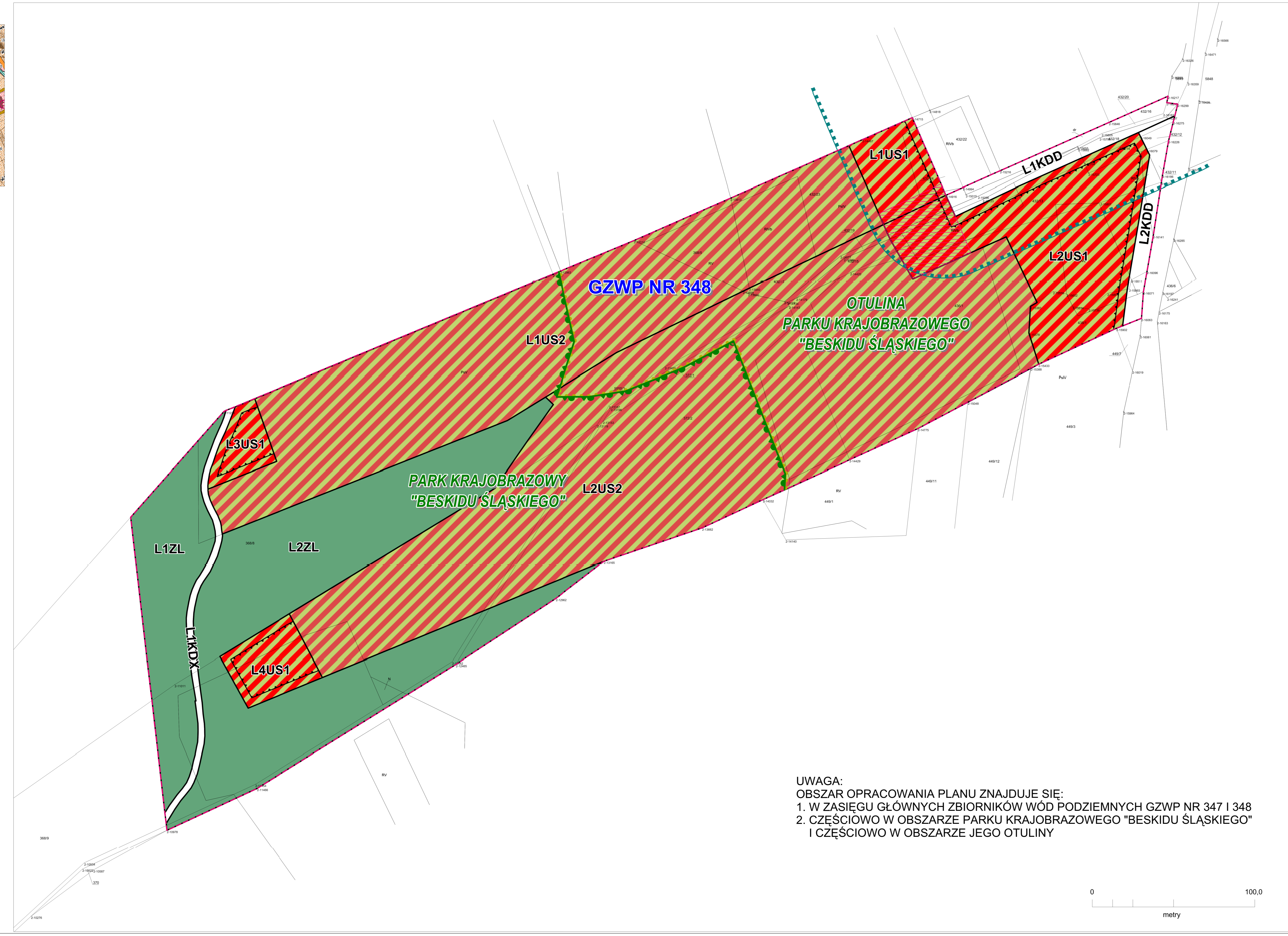
Uchwała wchodzi w życie po upływie 30 dni od dnia jej ogłoszenia w Dzienniku Urzędowym Województwa Śląskiego.

Przewodniczący Rady  
Miasta Wisły

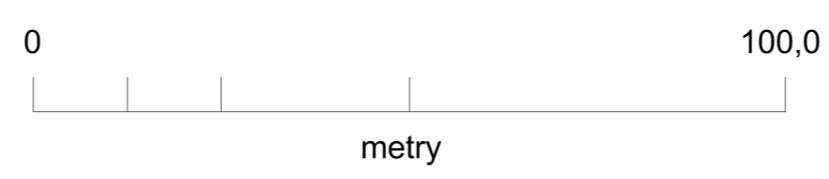
**Janusz Podzorski**



- GRANICA MIASTA
  - GRANICE I OZNACZENIA JEDNOSTEK STRUKTURALNYCH
  - GRANICA TERENU GÓRNICZEGO "OBŁĄZIEC"
  - KOPALNIA SUROWCÓW SKALNYCH "WISŁA" S.A.
  - GRANICA OBSZARU GÓRNICZEGO "OBŁĄZIEC"
  - KOPALNIA SUROWCÓW SKALNYCH "WISŁA" S.A.
  - JEDNOSTKI URBANISTYCZNE TWORZĄCE PLANOWANĄ STRUKTURĘ FUNKCJONALNO - PRZESTRZENNĄ MIASTA
  - M1 - MIESZKANOWE NA WYSOKOŚCI DO 550 m n.p.m.
  - M2 - MIESZKANOWE NA WYSOKOŚCI POWYŻEJ 550 m n.p.m.
  - M3 - MIESZKANOWE WIELORODZINNE
  - M4 - UŚLUGOWE W CENTRUM MIASTA
  - L0 - ZESPÓŁÓW USŁUGOWYCH
  - L1 - SPORTOWO REKREACYJNE
  - L4 - ZESPÓŁÓW DOMÓW WZCZASOWYCH I PENSJONATÓW
  - P1 - AKTYWNOŚCI GOSPODARCZYCH
  - P2 - EKSPLOATACJA SUROWCÓW SKALNYCH
  - R1 - ROLNICZE Z ZABUDOWĄ ZAGRODOWĄ I AGROTURYSTYCZNĄ
  - R2 - ROLNICZE BEZ ZABUDOWY
  - Z1 - LESNE
  - Z2 - POLAN LESNYCH
  - Z3 - PARKOWE
  - Z4 - DOLIN RZEKI I POTOKÓW
  - Z5 - CMENTARZE
  - IT - INFRASTRUKTURY TECHNICZNEJ
  - K - KOMUNIKACYJNE
  - W - ZBIORNIKA WIDNEGO "WISŁA - CZARNE"
- SPOSÓB ZAPISU JEDNOSTEK URBANISTYCZNYCH NA RYSUNKU STUDIUM
- A | S | L0
- OZNACZENIE JEDNOSTKI URBANISTYCZNEJ  
--- KOLEJNY NUMER JEDNOSTKI URBANISTYCZNEJ W RAMACH JEDNOSTKI STRUKTURALNEJ  
--- OZNACZENIE JEDNOSTKI STRUKTURALNEJ
- DEFINICJA JEDNOSTKI URBANISTYCZNEJ  
JEDNOSTKA URBANISTYCZNA TO CZYŚCIE WYDZIELANY OSIŁ obszar charakteryzujący się podobnymi cechami funkcjonalnymi i uwarunkowaniami rozwoju stanowiący podstawowy element struktury funkcjonalno - przestrzennej miasta
- ELEMENTY PODSTAWOWEGO UKŁADU KOMUNIKACYJNEGO
- DROGI KLASY GŁÓWNEJ - ISTNIEJĄCE
  - DROGI KLASY GŁÓWNEJ - PLANOWANE
  - DROGI KLASY ZBIORCZEJ - ISTNIEJĄCE
  - DROGI KLASY ZBIORCZEJ - PLANOWANE
  - DROGI KLASY LOKALNEJ
  - ZAKOŃCZENIA DRÓG PETLAMI LUB PLACAMI NAWROTOWYMI
  - GŁÓWNE WIĘZŁY KOMUNIKACYJNE MIASTA
  - TERENY ZAMKNIĘTE LINII KOLEJOWYCH
  - LOKALIZACJA GŁÓWNEGO OŚRODKA KOMUNIKACJI AUTOBUSOWEJ
  - LOKALIZACJA DWORCA KOMUNIKACJI KOLEJOWEJ
  - LOKALIZACJA ISTNIEJĄCYCH PRZYSTANKÓW KOMUNIKACJI KOLEJOWEJ
  - WSKAZANA LOKALIZACJA NOWYCH PRZYSTANKÓW KOMUNIKACJI KOLEJOWEJ
  - PASAŻ PIESZY W CENTRUM MIASTA
  - GŁÓWNE TRASY KOMUNIKACJI ROWEROWEJ
  - GŁÓWNE SZLAKI TURYSTYCZNE
- INNE OZNACZENIA NA RYSUNKU STUDIUM
- ELEMENTY ZAGOSPODAROWANIA TERENÓW KRYSZTAŁIZACJE
  - STRUKTURĘ FUNKCJONALNO - PRZESTRZENNĄ MIASTA
  - JEDNOSTKI URBANISTYCZNE Z MOŻLIWOŚCIĄ LOKALIZACJI OBIEKTÓW HANDLOWYCH O POWIERZCHNI SPRZEDAŻY POWYŻEJ 400 M<sup>2</sup> KW (NIE PRZEKRACZAJĄCE POWIERZCHNI 2000 M<sup>2</sup> KW)
  - OBSZARY WYMAGAJĄCE PRZEKształCEN, REHABILITACJI LUB REKULTYWACJI
  - TERENY ZAMKNIĘTE, NIE BUDĄCE TERENAMI KOLEJOWYMI
  - GŁÓWNE REJONY KSZTAŁTOWANIA PRZESTRZENI PUBLICZNYCH
  - GRANICE OBSZARU I OTULINY PARKU KRAJOBRAZOWEGO BESKIDU ŚLĄSKIEGO - PROPONOWANE W PROJEKCE ZMIANY STUDIUM
  - GRANICE OBSZARU I OTULINY PARKU KRAJOBRAZOWEGO BESKIDU ŚLĄSKIEGO - PROPONOWANE W DOKUMENTACJI DO PROJEKTU PLANU OCHRONY PARKU



UWAGA:  
 OBSZAR OPRACOWANIA PLANU ZNAJDUJE SIĘ:  
 1. W ZASIĘGU GŁÓWNYCH ZBIORNIKÓW WÓD PODZIEMNYCH GZWP NR 347 I 348  
 2. CZĘŚCIOWO W OBSZARZE PARKU KRAJOBRAZOWEGO "BESKIDU ŚLĄSKIEGO"  
 I CZĘŚCIOWO W OBSZARZE JEGO OTULINY



# MIASTO WISŁA

## PLAN MIEJSCOWY ZAGOSPODAROWANIA PRZESTRZENNEGO OBEJMUJĄCY OBSZAR "WISŁA - SIGLANY II" RYSUNEK PLANU W SKALI 1:1000

ZAŁĄCZNIK NR 1 DO UCHWAŁY RADY MIASTA WISŁY NR XVII/238/2012 Z DNIA 26.04.2012 R.

- GRANICE OPRACOWANIA PLANU
- TERENY ZABUDOWANE
- NIEPRZEKACZALNE LINIE ZABUDOWY

### PRZEZNACZENIE PODSTAWOWE TERENÓW

- US1 - TERENY SPORTU I REKREACJI Z ZABUDOWĄ KUBATUROWĄ
- US2 - TERENY SPORTU I REKREACJI Z BUDOWLANIAMI I URZĄDZENIAMI SPORTOWO - REKREACYJNYMI
- ZL - TERENY LASÓW I ZADRZEWIEŃ
- KD - TERENY KOMUNIKACJI, W TYM:
- KDD - TERENY DRÓG PUBLICZNYCH KLASY "DOJAZDOWA"
- KDX - TERENY PUBLICZNYCH CIĄGÓW PIESZOJEZDNYCH

### ELEMENTY INFORMACYJNE PLANU:

- STREFA SANITARNA 50M OD GRANIC CMENTARZA
- GRANICE PARKU KRAJOBRAZOWEGO "BESKIDU ŚLĄSKIEGO"
- GRANICE OTULINY PARKU KRAJOBRAZOWEGO "BESKIDU ŚLĄSKIEGO"

L1US1 SPOSÓB OPISU TERENÓW NA RYSUNKU PLANU

PRZEZNACZENIE PODSTAWOWE TERENU  
 KOLEJNY NUMER TERENU W RAMACH TEJ SAMEJ GRUPY PRZEZNACZENIA PODSTAWOWEGO  
 OZNACZENIE JEDNOSTKI L - KOPYDŁO

**Załącznik Nr 2  
do uchwały nr XVII/238/2012  
Rady Miasta Wisły z dnia 26 kwietnia 2012r.**

**Rozstrzygnięcia o sposobie realizacji  
zapisanych w planie inwestycji z zakresu infrastruktury technicznej,  
które należą do zadań własnych gminy oraz zasadach ich finansowania  
zgodnie z przepisami o finansach publicznych**

Sporządzona w ramach prac nad planem prognoza skutków finansowych uchwalenia miejscowego planu zagospodarowania przestrzennego gminy Wisła, obejmującego obszar Wisły Siglany II, uwzględnia inwestycje należące do zadań własnych gminy, których finansowanie leży w gestii jednostek samorządu terytorialnego. Najważniejszymi zadaniami realizowanymi na terenie objętym planem będzie budowa infrastruktury technicznej, w szczególności budowa dróg oraz budowa sieci kanalizacji sanitarnej i wodociągowej.

Zgodnie z założeniami niniejszej prognozy nakłady na budowę wyżej wymienionej infrastruktury technicznej wraz z dokumentacją techniczną będą kształtować się na poziomie ok. 700 tys. zł. Powyższa kwota nie powinna stanowić dużego obciążenia dla gminy, gdyż przykładowo na 2012 rok zaplanowano w budżecie kwotę ponad 9,5 mln zł na wydatki majątkowe.

Uchwalenie planu wygeneruje, poza wydatkami, również dochody gminy. Docelowo wpływy z tytułu podatku od nieruchomości z nowych terenów objętych planem mogą wynieść ponad 125 tys. zł rocznie. Projekt planu uwzględnia również możliwość pobrania przez gminę jednorazowej opłaty przy transakcji sprzedaży nieruchomości, dla której nastąpił wzrost jej wartości. Prognoza skutków finansowych przewiduje wpływy do budżetu gminy z tytułu renty urbanistycznej w wysokości prawie 190 tys. zł. Należy jednak zwrócić uwagę, iż wpływy te mogą wystąpić jedynie w chwili zbywania nieruchomości, której wartość uległa zmianie w okresie do 5 lat od wejścia w życie ustaleń planu. Na terenie objętym planem gmina posiada także małą część gruntów, które można odsprzedać. Powyższa transakcja, przy założeniach zawartych w prognozie, może przynieść dochód w wysokości około 70 tys. zł.

**UCHWAŁA NR XVII/239/2012  
RADY MIASTA WISŁY**

z dnia 26 kwietnia 2012 r.

**w sprawie : wyrażenia zgody na obciążenie nieruchomości stanowiącej własność gminy Wisła służebnością  
przejazdu i przechodu**

Na podstawie : art.18 ust.2 pkt 9 lit.a ustawy z dnia 08 marca 1990r. "o samorządzie gminnym"(Dz.U.Nr 142 z 2001r. poz.1591 ze zm.) § 13 ust.1 lit.b , § 14 uchwały Rady Miasta Wisły nr XXXII/396/2009 z dnia 29 maja 2009r. w sprawie zasad gospodarowania nieruchomościami stanowiącymi własność gminy Wisła , opublikowanej w Dzienniku Urzędowym Województwa Śląskiego Nr 120 z dnia 09 lipca 2009r. poz.2539 ,

**Rada Miasta Wisły,  
uchwała co następuje :**

**§ 1.** Wyrazić zgodę na obciążenie nieruchomości stanowiącej własność gminy Wisła - pgr nr 3470/59 zapisanej w Kw BB1C/00055046/2 Sądu Rejonowego w Cieszynie, zgodnie z oznaczeniem graficznym na mapie ewidencyjnej w skali 1:1000, służebnością przejazdu i przechodu na rzecz każdorazowych właścicieli nieruchomości :

- 1) pgr nr 3453/20 i pgr nr 3453/21 zapisanych w Kw BB1C/00032926/8 Sądu Rejonowego w Cieszynie
- 2) pgr nr 3470/47 zapisanej w Kw BB1C/00076611/7 Sądu Rejonowego w Cieszynie

**§ 2.** Wykonanie uchwały powierza się Burmistrzowi Miasta Wisły .

**§ 3.** Uchwała wchodzi w życie z dniem podjęcia .

Przewodniczący Rady Miasta  
Wisły

**Janusz Podzorski**

**UCHWAŁA NR XVII/240/2012  
RADY MIASTA WISŁY**

z dnia 26 kwietnia 2012 r.

**w sprawie : wyrażenia zgody na nabycie przez Gminę Wisła udziałów we współwłasności nieruchomości położonej w Wiśle .**

Na podstawie : art.18 ust.2 pkt 9 lit.a ustawy z dnia 08 marca 1990r. "o samorządzie gminnym"(Dz.U.Nr 142 z 2001r. poz.1591 ze zm.) § 6 ust.1 lit.a i ust.2 uchwały Rady Miasta Wisły nr XXXII/396/2009 z dnia 29 maja 2009r. w sprawie zasad gospodarowania nieruchomościami stanowiącymi własność gminy Wisła , opublikowanej w Dzienniku Urzędowym Województwa Śląskiego Nr 120 z dnia 09 lipca 2009r. poz.2539 ,

**Rada Miasta Wisły  
uchwała co następuje :**

§ 1. Wyrazić zgodę na nabycie na własność Gminy Wisła wszystkich udziałów we współwłasności nieruchomości pgr nr 333/58 o powierzchni 0,1379 ha, zapisanej w Kw BB1C/00081395/4 Sądu Rejonowego w Cieszynie, stanowiącej fragment gminnej drogi publicznej - ul.Ochorowicza w Wiśle.

§ 2. Wykonanie uchwały powierza się Burmistrzowi Miasta Wisły .

§ 3. Uchwała wchodzi w życie z dniem podjęcia .

Przewodniczący Rady Miasta  
Wisły

**Janusz Podzorski**



**UCHWAŁA NR XVII/241/2012  
RADY MIASTA WISŁY**

z dnia 26 kwietnia 2012 r.

**w sprawie zmiany uchwały Nr XIII/190/2011 Rady Miasta Wisły z dnia 22 grudnia 2011 r.  
w sprawie zatwierdzenia planu pracy Rady Miasta Wisły na 2012 rok.**

Na podstawie art. 18 ust. 1 ustawy z dnia 8 marca 1990r. o samorządzie gminnym (Dz. U. z 2001r. Nr 142, poz.1591 z późn. zm.) oraz § 16 ust. 4 Regulaminu Rady Miasta Wisły stanowiącego załącznik Nr 4 do Statutu Miasta Wisły zatwierdzonego uchwałą Rady Miasta Wisły nr V/36/2003 z dnia 30 stycznia 2003 r.

**Rada Miasta Wisły  
uchwała co następuje:**

§ 1. W załączniku nr 1 do uchwały Nr XIII/190/2011 Rady Miasta Wisły z dnia 22 grudnia 2011 r. w sprawie zatwierdzenia planu pracy Rady Miasta Wisły na 2012 r. wykreśla się temat "Uroczystości 50-lecia nadania praw miejskich Wiśle" zaplanowany do rozpatrzenia w miesiącu maju.

§ 2. Wykonanie uchwały powierza się Przewodniczącemu Rady Miasta Wisły.

§ 3. Uchwała wchodzi w życie z dniem podjęcia.

Przewodniczący Rady  
Miasta Wisły

**Janusz Podzorski**

**UCHWAŁA NR XVII/242/2012  
RADY MIASTA WISŁY**

z dnia 26 kwietnia 2012 r.

**w sprawie: wprowadzenia opłaty prolongacyjnej**

Na podstawie art. 18 ust. 2 pkt 8, art. 40 ust. 1 i 3 ustawy z dnia 8 marca 1990 r. o samorządzie gminnym (tekst jednolity Dz. U. z 2001 r. Nr 142 poz. 1591 z późn. zm.) w związku z art. 57 §7 ustawy z dnia 29 sierpnia 1997 r. Ordynacja podatkowa (tekst jednolity Dz. U. z 2005 r. Nr 8 poz. 60 z późn. zm.) mając na uwadze art.4 ust.1 ustawy z dnia 20 lipca 2000r. o ogłaszaniu aktów normatywnych i niektórych innych aktów prawnych (Dz.U. Nr 62, poz. 718 z późn. zm.)

**Rada Miasta Wisły  
uchwala, co następuje:**

**§ 1.**

Wprowadzić opłatę prolongacyjną z tytułu rozłożenia na raty lub odroczenia terminu płatności podatków oraz zaległości podatkowych stanowiących dochód Gminy Wisła.

**§ 2.**

Stawka opłaty prolongacyjnej wynosi 50% stawki odsetek za zwłokę ogłaszanej na podstawie art. 56 §3 ustawy z dnia 29 sierpnia 1997 r. Ordynacja podatkowa.

**§ 3.**

Wysokość opłaty prolongacyjnej oblicza się przy zastosowaniu stawki opłaty prolongacyjnej obowiązującej w dniu wydania decyzji odraczającej termin płatności albo rozkładającej na raty płatność podatków oraz zaległości podatkowych, o których mowa w § 1.

**§ 4.**

Powierzyć wykonanie uchwały Burmistrzowi Miasta Wisły.

**§ 5.**

Uchwała podlega publikacji w Dzienniku Urzędowym Województwa Śląskiego, Biuletynie Informacji Publicznej oraz na tablicy ogłoszeń w Urzędzie Miejskim.

**§ 6.**

Uchwała wchodzi w życie po upływie 14 dni od dnia jej ogłoszenia w Dzienniku Urzędowym Województwa Śląskiego.

Przewodniczący Rady Miasta  
Wisły

**Janusz Podżorski**

**UCHWAŁA NR XVII/243/2012  
RADY MIASTA WISŁY**

z dnia 26 kwietnia 2012 r.

**w sprawie: określenia warunków i trybu składania deklaracji i informacji na podatek od nieruchomości,  
podatek rolny i podatek leśny za pomocą środków komunikacji elektronicznej**

Na podstawie art.18 ust.2 pkt 8, art.40 ust.1 i art. 41 ust.1 ustawy z dnia 8 marca 1990 r. o samorządzie gminnym (tekst jednolity Dz.U. z 2001r., Nr 142 poz. 1591 z późn.zm.) w związku z art.6 ust.14, ust. 15, art 9 ust. 11 ustawy z dnia 12 stycznia 1991r. o podatkach i opłatach lokalnych (tekst jednolity Dz.U. z 2010r. Nr 95 poz. 613 z późn.zm.), art. 6a ust.12, ust. 13 ustawy z dnia 15 listopada 1984 r. o podatku rolnym (tekst jednolity Dz.U. z 2006 r., Nr 136 poz. 969 z późn. zm.) i art. 6 ust. 10, ust 11 ustawy z dnia 30 października 2002 r. o podatku leśnym (Dz.U. Nr 200 poz. 1682 z późn. zm.) mając na uwadze art.4 ust.1 ustawy z dnia 20 lipca 2000r. o ogłaszaniu aktów normatywnych i niektórych innych aktów prawnych (Dz.U. Nr 62, poz. 718 z późn. zm.)

**Rada Miasta Wisły  
uchwała co następuje:**

**§ 1.**

1. Wprowadzić możliwość składania deklaracji i informacji na podatek od nieruchomości, podatek rolny i podatek leśny za pomocą środków komunikacji elektronicznej.
2. Wprowadzić możliwość składania deklaracji na podatek od środków transportowych za pomocą środków komunikacji elektronicznej zgodnie z Rozporządzeniem Ministra Finansów z 2 kwietnia 2007r. w sprawie deklaracji na podatek od środków transportowych składanych za pomocą środków komunikacji elektronicznej (Dz. U z 2007r. Nr 79, poz.533 z późn. zm.).

**§ 2.**

1. Format elektroniczny deklaracji i informacji określony jest w formacie danych XML.
2. Układ informacji i powiązań między nimi:
  - 1) w informacji o nieruchomościach i obiektach budowlanych, o gruntach i o lasach od osób fizycznych INRL - określa załącznik nr 1 do uchwały,
  - 2) w deklaracji w sprawie podatku od nieruchomości DN-1 - określa załącznik nr 2 do uchwały,
  - 3) w deklaracji w sprawie podatku leśnego DL-1 - określa załącznik nr 3 do uchwały,
  - 4) w deklaracji w sprawie podatku rolnego DR-1 - określa załącznik nr 4 do uchwały.
3. Format elektroniczny formularzy wskazanych w ust. 2 jest zgodny z zakresem danych zawartych w załącznikach do uchwały Rady Miasta Wisła nr XI/147/2011 z dnia 27 października 2011 r. w sprawie określenia wzorów formularzy informacji o nieruchomościach i obiektach budowlanych, o gruntach i o lasach od osób fizycznych i deklaracji na podatek od nieruchomości, rolny i leśny od osób prawnych oraz jednostek organizacyjnych nie posiadających osobowości prawnej.

**§ 3.**

Deklaracje i informacje podatkowe, o których mowa w § 2, mogą być przesyłane przez podatników w formie elektronicznej za pośrednictwem Systemu Elektronicznej Komunikacji Administracji Publicznej SEKAP ([www.sekap.pl](http://www.sekap.pl)).

#### § 4.

Przesłanie deklaracji i informacji określonych w § 2 wymaga wypełnienia formularza w zakresie właściwego rodzaju podatku umieszczonego w miejscu wskazanym w § 3. Wygenerowany na podstawie formularza dokument elektroniczny powinien być opatrzony podpisem elektronicznym i przesłany w sposób określony w § 3.

#### § 5.

Deklaracje i informacje podatkowe określone w § 1, przesyłane w formie elektronicznej, muszą być opatrzone:

- 1) bezpiecznym podpisem elektronicznym weryfikowanym za pomocą ważnego kwalifikowanego certyfikatu, w rozumieniu ustawy z dnia 18 września 2001 roku o podpisie elektronicznym (Dz. U. z 2001 r., Nr 130, poz. 1450 z późn. zm.) lub
- 2) podpisem elektronicznym weryfikowanym za pomocą ważnego certyfikatu wystawionego przez Centrum Certyfikacji SEKAP lub
- 3) podpisem elektronicznym złożonym z wykorzystaniem Profilu Zaufanego ePUAP ([www.epuap.gov.pl](http://www.epuap.gov.pl)).

#### § 6.

Deklaracje i informacje podatkowe przesyłane za pośrednictwem środków komunikacji elektronicznej nie muszą być znakowane czasem przez wysyłającego. Fakt otrzymania przez serwer Urzędu Miejskiego w Wiśle deklaracji i informacji na podatek przesyłanych w formie elektronicznej, zostanie potwierdzony przez wygenerowane w sposób automatyczny urzędowe poświadczenie odbioru, które zostanie przekazane do nadawcy drogą elektroniczną.

#### § 7.

Przekazywanie za pośrednictwem środków komunikacji elektronicznej deklaracji i informacji podatkowych określonych w § 2 musi odbywać się w sposób zapewniający bezpieczeństwo, wiarygodność i niezaprzeczalność danych w nich zawartych oraz w sposób zapewniający ich ochronę przed nieuprawnionym dostępem.

#### § 8.

Deklaracje i informacje podatkowe określone w § 2 mogą być składane w formie elektronicznej bez względu na wysokość zobowiązania podatkowego, kwoty nadpłaty lub zwrotu podatku.

#### § 9.

Deklaracje i informacje są opatrywane bezpiecznym podpisem elektronicznym weryfikowanym za pomocą ważnego kwalifikowanego certyfikatu w rozumieniu ustawy z dnia 18 września 2001 r. o podpisie elektronicznym (Dz. U. Nr 130 poz. 1450, z późn. zm.).

#### § 10.

Powierzyć wykonanie uchwały Burmistrzowi Miasta Wisły.

#### § 11.

Uchwała podlega publikacji w Dzienniku Urzędowym Województwa Śląskiego, Biuletynie Informacji Publicznej oraz na tablicy ogłoszeń w Urzędzie Miejskim.

#### § 12.

Uchwała wchodzi w życie po upływie 14 dni od dnia jej ogłoszenia w Dzienniku Urzędowym Województwa Śląskiego.

Przewodniczący Rady Miasta  
Wisły

**Janusz Podzorski**

Załącznik Nr 1 do Uchwały Nr XVII/243/2012

Rady Miasta Wisły

z dnia 26 kwietnia 2012 r.

### **Informacja o nieruchomościach i obiektach budowlanych, o gruntach i o lasach od osób fizycznych**

```
<?xml version="1.0" encoding="UTF-8"?> <xsd:schema xmlns:xsd="http://www.w3.org/2001/XMLSchema"
xmlns:xsi="http://www.w3.org/2001/XMLSchema-instance"
xmlns:adr="http://crd.gov.pl/xml/schematy/adres/2009/11/09/"
xmlns:typ="http://crd.gov.pl/xml/schematy/typy/2009/11/16/"
xmlns:meta="http://crd.gov.pl/xml/schematy/meta/2009/11/16/"
xmlns:str="http://crd.gov.pl/xml/schematy/struktura/2009/11/16/"
xmlns:ds="http://www.w3.org/2000/09/xmldsig#"
xmlns:ins="http://crd.gov.pl/xml/schematy/instytucja/2009/11/16/"
xmlns:os="http://crd.gov.pl/xml/schematy/osoba/2009/11/16/"
xmlns="http://rwd.sekap.pl/wzor/2011/10/25/733/"
targetNamespace="http://rwd.sekap.pl/wzor/2011/10/25/733/" elementFormDefault="qualified"
attributeFormDefault="unqualified"> <xsd:import namespace="http://www.w3.org/2000/09/xmldsig#"
schemaLocation="http://www.w3.org/TR/xmldsig-core/xmldsig-core-schema.xsd" /> <xsd:import
namespace="http://crd.gov.pl/xml/schematy/struktura/2009/11/16/"
schemaLocation="http://crd.gov.pl/xml/schematy/struktura/2009/11/16/struktura.xsd" /> <xsd:import
namespace="http://crd.gov.pl/xml/schematy/adres/2009/11/09/"
schemaLocation="http://crd.gov.pl/xml/schematy/adres/2009/11/09/adres.xsd" /> <xsd:import
namespace="http://crd.gov.pl/xml/schematy/osoba/2009/11/16/"
schemaLocation="http://crd.gov.pl/xml/schematy/osoba/2009/11/16/osoba.xsd" /> <xsd:import
namespace="http://crd.gov.pl/xml/schematy/typy/2009/11/16/"
schemaLocation="http://crd.gov.pl/xml/schematy/typy/2009/11/16/typy.xsd" /> <xsd:import
namespace="http://crd.gov.pl/xml/schematy/instytucja/2009/11/16/"
schemaLocation="http://crd.gov.pl/xml/schematy/instytucja/2009/11/16/instytucja.xsd" /> <xsd:import
namespace="http://crd.gov.pl/xml/schematy/meta/2009/11/16/"
schemaLocation="http://crd.gov.pl/xml/schematy/meta/2009/11/16/meta.xsd" /> <xsd:annotation>
<xsd:documentation>Informacja w sprawie podatku od nieruchomości IN-1 </xsd:documentation>
</xsd:annotation> <xsd:element name="Dokument" type="DokumentTyp" /> <xsd:complexType
name="DokumentTyp"> <xsd:sequence> <xsd:element name="OpisDokumentu"
type="str:OpisDokumentuTyp" /> <xsd:element name="DaneDokumentu" type="str:DaneDokumentuTyp" />
<xsd:element name="TrescDokumentu" type="TrescDokumentuTyp" /> <xsd:element ref="ds:Signature"
minOccurs="0" maxOccurs="unbounded" /> </xsd:sequence> </xsd:complexType> <xsd:complexType
name="TrescDokumentuTyp" mixed="false"> <xsd:complexContent mixed="false"> <xsd:extension
base="str:TrescDokumentuTyp"> <xsd:sequence> <xsd:element fixed="Załącznik nr ... do Uchwały Rady
..... w ..... nr ..... z dnia ....." name="Zrodlo"
type="xsd:string"> <xsd:annotation> <xsd:documentation> Źródło </xsd:documentation> </xsd:annotation>
</xsd:element> <xsd:element name="NipPesel" maxOccurs="1" minOccurs="0"> <xsd:annotation>
<xsd:documentation> Identyfikator podatnika: NIP1/PESEL2 </xsd:documentation> </xsd:annotation>
<xsd:complexType> <xsd:sequence> <xsd:choice> <xsd:element ref="os:NIP"></xsd:element> <xsd:element
ref="os:PESEL"></xsd:element> </xsd:choice> </xsd:sequence> </xsd:complexType> </xsd:element>
<xsd:element name="Rok" type="xsd:gYear"> <xsd:annotation> <xsd:documentation> Rok, za który składana
jest informacja </xsd:documentation> </xsd:annotation> </xsd:element> <xsd:element fixed="Ustawa z dnia
12 stycznia 1991 r. o podatkach i opłatach lokalnych (Dz.U. z 2010 r. Nr 95, poz. 613 z późn. zm.)."
name="PodstawaPrawna" type="xsd:string"> <xsd:annotation> <xsd:documentation> Podstawa prawna
</xsd:documentation> </xsd:annotation> </xsd:element> <xsd:element fixed="Formularz przeznaczony dla
osób fizycznych będących właścicielami nieruchomości lub obiektów budowlanych, posiadaczami
samoistnymi nieruchomości lub obiektów budowlanych, użytkownikami wieczystymi gruntów, posiadaczami
```

```
nieruchomości lub ich części albo obiektów budowlanych lub ich części, stanowiących własność Skarbu Państwa lub jednostki samorządu terytorialnego." name="Składajacy" type="xsd:string"> <xsd:annotation> <xsd:documentation> Składający </xsd:documentation> </xsd:annotation> </xsd:element> <xsd:element fixed="Do 15 stycznia każdego roku podatkowego, jak również w terminie 14 dni od zaistnienia okoliczności mających wpływ na powstanie, bądź wygaśnięcie obowiązku podatkowego lub zaistnienia zdarzeń mających wpływ na wysokość opodatkowania." name="Termin" type="xsd:string"> <xsd:annotation> <xsd:documentation> Termin składania </xsd:documentation> </xsd:annotation> </xsd:element> <xsd:element fixed="Organ właściwy ze względu na miejsce położenia przedmiotów opodatkowania." name="MiejsceSkładania" type="xsd:string"> <xsd:annotation> <xsd:documentation> Miejsce składania </xsd:documentation> </xsd:annotation> </xsd:element> <xsd:element name="MiejsceSkładaniaInformacji"> <xsd:annotation> <xsd:documentation> Miejsce składania informacji </xsd:documentation> </xsd:annotation> <xsd:complexType> <xsd:sequence> <xsd:element fixed="Urząd Miejski w Wiśle, 43-460 Wisła, ul. Plac Bogumiła Hoffa 3" name="Do" type="xsd:string"> <xsd:annotation> <xsd:documentation> Nazwa i adres siedziby organu podatkowego </xsd:documentation> </xsd:annotation> </xsd:element> </xsd:sequence> </xsd:complexType> </xsd:element> <!-- {$insert} --> <xsd:element name="DanePodatnika"> <xsd:annotation> <xsd:documentation> Dane podatnika</xsd:documentation> </xsd:annotation> <xsd:complexType> <xsd:sequence> <xsd:element name="RodzajWlasnosci"> <xsd:annotation> <xsd:documentation> Rodzaj własności, posiadania (zaznaczyć właściwą pozycję) </xsd:documentation> </xsd:annotation> <xsd:simpleType> <xsd:restriction base="xsd:string"> <xsd:enumeration value=""> </xsd:enumeration> <xsd:enumeration value="właściciel"> </xsd:enumeration> <xsd:enumeration value="współwłaściciel"> </xsd:enumeration> <xsd:enumeration value="posiadacz samoistny"> </xsd:enumeration> <xsd:enumeration value="współposiadacz samoistny"> </xsd:enumeration> <xsd:enumeration value="użytkownik wieczysty"> </xsd:enumeration> <xsd:enumeration value="współużytkownik wieczysty"> </xsd:enumeration> <xsd:enumeration value="posiadacz"> </xsd:enumeration> <xsd:enumeration value="współposiadacz"> </xsd:enumeration> <xsd:enumeration value="najemca"> </xsd:enumeration> <xsd:enumeration value="dzierzawca"> </xsd:enumeration> <xsd:enumeration value="trwały zarząd"> </xsd:enumeration> <xsd:enumeration value="użyczenie"> </xsd:enumeration> </xsd:restriction> </xsd:simpleType> </xsd:element> <xsd:element ref="os:Nazwisko" maxOccurs="3" minOccurs="1"> <xsd:annotation> <xsd:documentation> </xsd:documentation> </xsd:annotation> </xsd:element> <xsd:element ref="os:Imie"> </xsd:element> <xsd:element ref="os:DataUrodzenia"> </xsd:element> <xsd:element ref="os:ImieOjca"> </xsd:element> <xsd:element ref="os:ImieMatki"> </xsd:element> <xsd:element ref="os:PESEL" maxOccurs="1" minOccurs="0"> </xsd:element> <xsd:element ref="ins:REGON" maxOccurs="1" minOccurs="0"> </xsd:element> <xsd:element ref="adr:Telefon" maxOccurs="1" minOccurs="0"> </xsd:element> <xsd:element name="AdresZamieszkaniaZameldowania" type="adr:AdresTyp"> <xsd:annotation> <xsd:documentation> Adres zamieszkania / zameldowania </xsd:documentation> </xsd:annotation> </xsd:element> <xsd:element name="AdresDoKorespondencji" minOccurs="0" type="adr:AdresTyp"> <xsd:annotation> <xsd:documentation> Adres do korespondencji </xsd:documentation> </xsd:annotation> </xsd:element> </xsd:sequence> </xsd:complexType> </xsd:element> <xsd:element name="OkolicznosciPowodujaceZlozenieInformacji"> <xsd:annotation> <xsd:documentation> Okoliczności powodujące konieczność złożenia informacji (zaznaczyć właściwe pole) </xsd:documentation> </xsd:annotation> <xsd:complexType> <xsd:sequence> <xsd:choice> <xsd:element fixed="true" name="PierwszyRaz" type="xsd:boolean"> <xsd:annotation> <xsd:documentation> informacja składana po raz pierwszy na dany rok </xsd:documentation> </xsd:annotation> </xsd:element> <xsd:element name="KorektaDeklaracji"> <xsd:annotation> <xsd:documentation> korekta informacji </xsd:documentation> </xsd:annotation> <xsd:complexType> <xsd:sequence> <xsd:element name="Miesiac"> <xsd:annotation> <xsd:documentation> miesiąc od którego obowiązuje korekta informacji </xsd:documentation> </xsd:annotation> <xsd:simpleType> <xsd:restriction base="xsd:string"> <xsd:enumeration value=""> </xsd:enumeration> <xsd:enumeration value="styczeń"> </xsd:enumeration> <xsd:enumeration value="luty"> </xsd:enumeration> <xsd:enumeration value="marzec"> </xsd:enumeration> <xsd:enumeration value="kwiecień"> </xsd:enumeration> <xsd:enumeration value="maj"> </xsd:enumeration> <xsd:enumeration value="czerwiec"> </xsd:enumeration> <xsd:enumeration value="lipiec"> </xsd:enumeration> <xsd:enumeration value="sierpień"> </xsd:enumeration> <xsd:enumeration value="wrzesień"> </xsd:enumeration> <xsd:enumeration value="październik"> </xsd:enumeration> <xsd:enumeration value="listopad"> </xsd:enumeration> <xsd:enumeration value="grudzień"> </xsd:enumeration> </xsd:restriction> </xsd:simpleType> </xsd:element> <xsd:element ref="typ:Rok"> </xsd:element> <xsd:element name="Uzasadnienie" type="str:Tekst2000Typ"> <xsd:annotation>
```

```
<xsd:documentation> uzasadnienie </xsd:documentation> </xsd:annotation> </xsd:element> </xsd:sequence>
</xsd:complexType> </xsd:element> <xsd:element fixed="true" name="Wygasnienie" type="xsd:boolean">
<xsd:annotation> <xsd:documentation> wygaśnięcie obowiązku podatkowego </xsd:documentation>
</xsd:annotation> </xsd:element> <xsd:element fixed="true" name="Powstanie" type="xsd:boolean">
<xsd:annotation> <xsd:documentation> powstanie obowiązku podatkowego w trakcie roku
</xsd:documentation> </xsd:annotation> </xsd:element> <xsd:element fixed="true" name="Zmiana"
type="xsd:boolean"> <xsd:annotation> <xsd:documentation> zmiana miejsca zamieszkania lub siedziby
</xsd:documentation> </xsd:annotation> </xsd:element> </xsd:choice> </xsd:sequence> </xsd:complexType>
</xsd:element> <xsd:element name="DaneNieruchomosci"> <xsd:annotation> <xsd:documentation> Dane
o nieruchomościach i obiektach budowlanych podlegających opodatkowaniu lub zwolnieniu
</xsd:documentation> </xsd:annotation> <xsd:complexType> <xsd:sequence> <xsd:element
name="Nieruchomosci" maxOccurs="unbounded" minOccurs="0"> <xsd:annotation>
<xsd:documentation>nieruchomość</xsd:documentation> </xsd:annotation> <xsd:complexType>
<xsd:sequence> <xsd:element name="PolozenieNieruchomosci"> <xsd:annotation> <xsd:documentation>
Położenie nieruchomości </xsd:documentation> </xsd:annotation> <xsd:complexType> <xsd:sequence>
<xsd:element ref="adr:Adres"> </xsd:element> </xsd:sequence> </xsd:complexType> </xsd:element>
<xsd:element name="DataNabyciaNieruchomosci"> <xsd:annotation> <xsd:documentation> Data nabycia
nieruchomości </xsd:documentation> </xsd:annotation> <xsd:complexType> <xsd:sequence> <xsd:element
name="Data" type="xsd:date"> <xsd:annotation> <xsd:documentation> (RRRR-MM-DD)
</xsd:documentation> </xsd:annotation> </xsd:element> </xsd:sequence> </xsd:complexType>
</xsd:element> <xsd:element name="TytulPrawny"> <xsd:annotation> <xsd:documentation> Tytuł prawny
</xsd:documentation> </xsd:annotation> <xsd:complexType> <xsd:sequence> <xsd:element
name="RodzajWlasnoscii"> <xsd:annotation> <xsd:documentation> Rodzaj własności, posiadania
</xsd:documentation> </xsd:annotation> <xsd:simpleType> <xsd:restriction base="xsd:string">
<xsd:enumeration value=""> </xsd:enumeration> <xsd:enumeration value="właściciel"> </xsd:enumeration>
<xsd:enumeration value="współwłaściciel"> </xsd:enumeration> <xsd:enumeration value="posiadacz
samoistny"> </xsd:enumeration> <xsd:enumeration value="współposiadacz samoistny"> </xsd:enumeration>
<xsd:enumeration value="użytkownik wieczysty"> </xsd:enumeration> <xsd:enumeration
value="współużytkownik wieczysty"> </xsd:enumeration> <xsd:enumeration value="posiadacz">
</xsd:enumeration> <xsd:enumeration value="współposiadacz"> </xsd:enumeration> <xsd:enumeration
value="najemca"> </xsd:enumeration> <xsd:enumeration value="dzierzawca"> </xsd:enumeration>
<xsd:enumeration value="trwały zarząd"> </xsd:enumeration> <xsd:enumeration value="użyczenie">
</xsd:enumeration> </xsd:restriction> </xsd:simpleType> </xsd:element> </xsd:sequence>
</xsd:complexType> </xsd:element> <xsd:element name="IdentyfikatoryDzialek" maxOccurs="1"
minOccurs="0"> <xsd:annotation> <xsd:documentation> Identyfikatory działek </xsd:documentation>
</xsd:annotation> <xsd:complexType> <xsd:sequence> <xsd:element name="Identyfikator"
type="str:Tekst200Typ" maxOccurs="unbounded" minOccurs="0"> <xsd:annotation> <xsd:documentation>
identyfikator </xsd:documentation> </xsd:annotation> </xsd:element> </xsd:sequence> </xsd:complexType>
</xsd:element> <xsd:element name="KsiegaWieczysta"> <xsd:annotation> <xsd:documentation> Księga
Wieczysta </xsd:documentation> </xsd:annotation> <xsd:complexType> <xsd:sequence> <xsd:element
name="NumerKsiegi" type="str:Tekst200Typ" maxOccurs="1" minOccurs="0"> <xsd:annotation>
<xsd:documentation> Numer księgi wieczystej (zbioru dokumentów) </xsd:documentation> </xsd:annotation>
</xsd:element> <xsd:element name="NazwaSadu" type="ins:NazwaInstytucjiTyp" maxOccurs="1"
minOccurs="0"> <xsd:annotation> <xsd:documentation> Nazwa sądu </xsd:documentation>
</xsd:annotation> </xsd:element> </xsd:sequence> </xsd:complexType> </xsd:element> </xsd:sequence>
</xsd:complexType> </xsd:element> </xsd:sequence> </xsd:complexType> </xsd:element> <xsd:element
name="DaneDotyczacePrzedmiotowOpodatkowania" maxOccurs="1" minOccurs="0"> <xsd:annotation>
<xsd:documentation> Dane dotyczące przedmiotów opodatkowania </xsd:documentation> </xsd:annotation>
<xsd:complexType> <xsd:sequence> <xsd:element name="PowierzchniaGruntow"> <xsd:annotation>
<xsd:documentation> Powierzchnia gruntów </xsd:documentation> </xsd:annotation> <xsd:complexType>
<xsd:sequence> <xsd:element name="ProwadzenieDzialalnoscii" maxOccurs="1" minOccurs="0">
<xsd:annotation> <xsd:documentation> Związane z prowadzeniem działalności gospodarczej, bez względu na
sposób zakwalifikowania w ewidencji gruntów i budynków </xsd:documentation> </xsd:annotation>
<xsd:complexType> <xsd:sequence> <xsd:element name="PodstawaOpodatkowania" type="xsd:decimal">
<xsd:annotation> <xsd:documentation> Podstawa opodatkowania (m2) </xsd:documentation>
</xsd:annotation> </xsd:element> </xsd:sequence> </xsd:complexType> </xsd:element> <xsd:element
name="PodJeziorami" maxOccurs="1" minOccurs="0"> <xsd:annotation> <xsd:documentation> Pod
```



```

jeziorami, zajęte na zbiorniki wodne retencyjne lub elektrowni wodnych </xsd:documentation>
</xsd:annotation> <xsd:complexType> <xsd:sequence> <xsd:element name="PodstawaOpodatkowania"
type="xsd:decimal"> <xsd:annotation> <xsd:documentation> Podstawa opodatkowania (ha)
</xsd:documentation> </xsd:annotation> </xsd:element> </xsd:sequence> </xsd:complexType>
</xsd:element> <xsd:element name="PozostaleGrunty" maxOccurs="1" minOccurs="0"> <xsd:annotation>
<xsd:documentation> Pozostałe grunty, w tym zajęte na prowadzenie odpłatnej statutowej działalności pożytku
publicznego przez organizacje pożytku publicznego </xsd:documentation> </xsd:annotation>
<xsd:complexType> <xsd:sequence> <xsd:element name="PodstawaOpodatkowania" type="xsd:decimal">
<xsd:annotation> <xsd:documentation> Podstawa opodatkowania (m²) </xsd:documentation>
</xsd:annotation> </xsd:element> </xsd:sequence> </xsd:complexType> </xsd:element> </xsd:sequence>
</xsd:complexType> </xsd:element> <xsd:element name="BudynkiMieszkalneLubIchCzesci">
<xsd:annotation> <xsd:documentation> Budynki mieszkalne lub ich części </xsd:documentation>
</xsd:annotation> <xsd:complexType> <xsd:sequence> <xsd:element name="PomieszczeniaMieszkalne"
maxOccurs="1" minOccurs="0"> <xsd:annotation> <xsd:documentation> Pomieszczenia mieszkalne
</xsd:documentation> </xsd:annotation> <xsd:complexType> <xsd:sequence> <xsd:element
name="WysokoscDo"> <xsd:annotation> <xsd:documentation> wysokość 1,40 m–2,20 m
</xsd:documentation> </xsd:annotation> <xsd:complexType> <xsd:sequence> <xsd:element
name="Powierzchnia" type="xsd:decimal"> <xsd:annotation> <xsd:documentation> Powierzchnia (m²)
</xsd:documentation> </xsd:annotation> </xsd:element> </xsd:sequence> </xsd:complexType>
</xsd:element> <xsd:element name="WysokoscPowyzej"> <xsd:annotation> <xsd:documentation> wysokość
powyżej 2,20 m </xsd:documentation> </xsd:annotation> <xsd:complexType> <xsd:sequence> <xsd:element
name="Powierzchnia" type="xsd:decimal"> <xsd:annotation> <xsd:documentation> Powierzchnia (m²)
</xsd:documentation> </xsd:annotation> </xsd:element> </xsd:sequence> </xsd:complexType>
</xsd:element> </xsd:sequence> </xsd:complexType> </xsd:element> <xsd:element
name="PomieszczeniaGospodarcze" maxOccurs="1" minOccurs="0"> <xsd:annotation> <xsd:documentation>
Pomieszczenia gospodarcze ( piwnice, kotłownie, strychy, poddasza użytkowe ) </xsd:documentation>
</xsd:annotation> <xsd:complexType> <xsd:sequence> <xsd:element name="WysokoscDo">
<xsd:annotation> <xsd:documentation> wysokość 1,40 m–2,20 m </xsd:documentation>
</xsd:annotation> <xsd:complexType> <xsd:sequence> <xsd:element name="Powierzchnia"
type="xsd:decimal"> <xsd:annotation> <xsd:documentation> Powierzchnia (m²) </xsd:documentation>
</xsd:annotation> </xsd:element> </xsd:sequence> </xsd:complexType> </xsd:element> <xsd:element
name="WysokoscPowyzej"> <xsd:annotation> <xsd:documentation> wysokość powyżej 2,20 m
</xsd:documentation> </xsd:annotation> <xsd:complexType> <xsd:sequence> <xsd:element
name="Powierzchnia" type="xsd:decimal"> <xsd:annotation> <xsd:documentation> Powierzchnia (m²)
</xsd:documentation> </xsd:annotation> </xsd:element> </xsd:sequence> </xsd:complexType>
</xsd:element> </xsd:sequence> </xsd:complexType> </xsd:element> <xsd:element name="Garaze"
maxOccurs="1" minOccurs="0"> <xsd:annotation> <xsd:documentation> Garaże </xsd:documentation>
</xsd:annotation> <xsd:complexType> <xsd:sequence> <xsd:element name="WysokoscDo">
<xsd:annotation> <xsd:documentation> wysokość 1,40 m–2,20 m </xsd:documentation>
</xsd:annotation> <xsd:complexType> <xsd:sequence> <xsd:element name="Powierzchnia"
type="xsd:decimal"> <xsd:annotation> <xsd:documentation> Powierzchnia (m²) </xsd:documentation>
</xsd:annotation> </xsd:element> </xsd:sequence> </xsd:complexType> </xsd:element> <xsd:element
name="WysokoscPowyzej"> <xsd:annotation> <xsd:documentation> wysokość powyżej 2,20 m
</xsd:documentation> </xsd:annotation> <xsd:complexType> <xsd:sequence> <xsd:element
name="Powierzchnia" type="xsd:decimal"> <xsd:annotation> <xsd:documentation> Powierzchnia (m²)
</xsd:documentation> </xsd:annotation> </xsd:element> </xsd:sequence> </xsd:complexType>
</xsd:element> </xsd:sequence> </xsd:complexType> </xsd:element> <xsd:element
name="PomieszczeniaZwiazaneZdzialalnoscia" maxOccurs="1" minOccurs="0"> <xsd:annotation>
<xsd:documentation> Pomieszczenia związane z prowadzeniem działalności gospodarczej
</xsd:documentation> </xsd:annotation> <xsd:complexType> <xsd:sequence> <xsd:element
name="WysokoscDo"> <xsd:annotation> <xsd:documentation> wysokość 1,40 m–2,20 m
</xsd:documentation> </xsd:annotation> <xsd:complexType> <xsd:sequence> <xsd:element
name="Powierzchnia" type="xsd:decimal"> <xsd:annotation> <xsd:documentation> Powierzchnia (m²)
</xsd:documentation> </xsd:annotation> </xsd:element> </xsd:sequence> </xsd:complexType>
</xsd:element> <xsd:element name="WysokoscPowyzej"> <xsd:annotation> <xsd:documentation> wysokość
powyżej 2,20 m </xsd:documentation> </xsd:annotation> <xsd:complexType> <xsd:sequence> <xsd:element
name="Powierzchnia" type="xsd:decimal"> <xsd:annotation> <xsd:documentation> Powierzchnia (m²)

```

```

</xsd:documentation> </xsd:annotation> </xsd:element> </xsd:sequence> </xsd:complexType>
</xsd:element> </xsd:sequence> </xsd:complexType> </xsd:element> <xsd:element
name="PomieszczeniaPozostale" maxOccurs="1" minOccurs="0"> <xsd:annotation> <xsd:documentation>
Pomieszczenia pozostale- niemieszkalne niezwiązane aktualnie z prowadzeniem działalności gospodarczej
</xsd:documentation> </xsd:annotation> <xsd:complexType> <xsd:sequence> <xsd:element
name="WysokoscDo"> <xsd:annotation> <xsd:documentation> wysokość 1,40 m–2,20 m
</xsd:documentation> </xsd:annotation> <xsd:complexType> <xsd:sequence> <xsd:element
name="Powierzchnia" type="xsd:decimal"> <xsd:annotation> <xsd:documentation> Powierzchnia (m²)
</xsd:documentation> </xsd:annotation> </xsd:element> </xsd:sequence> </xsd:complexType>
</xsd:element> <xsd:element name="WysokoscPowyzej"> <xsd:annotation> <xsd:documentation> wysokość
powyżej 2,20 m </xsd:documentation> </xsd:annotation> <xsd:complexType> <xsd:sequence> <xsd:element
name="Powierzchnia" type="xsd:decimal"> <xsd:annotation> <xsd:documentation> Powierzchnia (m²)
</xsd:documentation> </xsd:annotation> </xsd:element> </xsd:sequence> </xsd:complexType>
</xsd:element> </xsd:sequence> </xsd:complexType> </xsd:element> <xsd:element
name="PomieszczeniaZwiazaneZeSwiadczeniami" maxOccurs="1" minOccurs="0"> <xsd:annotation>
<xsd:documentation> Pomieszczenia związane z udzielaniem świadczeń zdrowotnych w rozumieniu przepisów
o działalności leczniczej, zajętych przez podmioty udzielające tych świadczeń </xsd:documentation>
</xsd:annotation> <xsd:complexType> <xsd:sequence> <xsd:element name="WysokoscDo">
<xsd:annotation> <xsd:documentation> wysokość 1,40 m–2,20 m </xsd:documentation>
</xsd:annotation> <xsd:complexType> <xsd:sequence> <xsd:element name="Powierzchnia"
type="xsd:decimal"> <xsd:annotation> <xsd:documentation> Powierzchnia (m²) </xsd:documentation>
</xsd:annotation> </xsd:element> </xsd:sequence> </xsd:complexType> </xsd:element> <xsd:element
name="WysokoscPowyzej"> <xsd:annotation> <xsd:documentation> wysokość powyżej 2,20 m
</xsd:documentation> </xsd:annotation> <xsd:complexType> <xsd:sequence> <xsd:element
name="Powierzchnia" type="xsd:decimal"> <xsd:annotation> <xsd:documentation> Powierzchnia (m²)
</xsd:documentation> </xsd:annotation> </xsd:element> </xsd:sequence> </xsd:complexType>
</xsd:element> </xsd:sequence> </xsd:complexType> </xsd:element> </xsd:sequence> </xsd:complexType>
</xsd:element> <xsd:element name="BudynkiPozostale"> <xsd:annotation> <xsd:documentation> Budynki
pozostałe - wolnostojące, szeregowe lub ich części </xsd:documentation> </xsd:annotation>
<xsd:complexType> <xsd:sequence> <xsd:element name="ProwadzenieDzialalnosci" maxOccurs="1"
minOccurs="0"> <xsd:annotation> <xsd:documentation> Związane z prowadzeniem działalności gospodarczej
</xsd:documentation> </xsd:annotation> <xsd:complexType> <xsd:sequence> <xsd:element
name="WysokoscDo"> <xsd:annotation> <xsd:documentation> wysokość 1,40 m–2,20 m
</xsd:documentation> </xsd:annotation> <xsd:complexType> <xsd:sequence> <xsd:element
name="Powierzchnia" type="xsd:decimal"> <xsd:annotation> <xsd:documentation> Powierzchnia (m²)
</xsd:documentation> </xsd:annotation> </xsd:element> </xsd:sequence> </xsd:complexType>
</xsd:element> <xsd:element name="WysokoscPowyzej"> <xsd:annotation> <xsd:documentation> wysokość
powyżej 2,20 m </xsd:documentation> </xsd:annotation> <xsd:complexType> <xsd:sequence> <xsd:element
name="Powierzchnia" type="xsd:decimal"> <xsd:annotation> <xsd:documentation> Powierzchnia (m²)
</xsd:documentation> </xsd:annotation> </xsd:element> </xsd:sequence> </xsd:complexType>
</xsd:element> </xsd:sequence> </xsd:complexType> </xsd:element> <xsd:element name="Mieszkalne"
maxOccurs="1" minOccurs="0"> <xsd:annotation> <xsd:documentation> Pomieszczenia mieszkalne
</xsd:documentation> </xsd:annotation> <xsd:complexType> <xsd:sequence> <xsd:element
name="WysokoscDo"> <xsd:annotation> <xsd:documentation> wysokość 1,40 m–2,20 m
</xsd:documentation> </xsd:annotation> <xsd:complexType> <xsd:sequence> <xsd:element
name="Powierzchnia" type="xsd:decimal"> <xsd:annotation> <xsd:documentation> Powierzchnia (m²)
</xsd:documentation> </xsd:annotation> </xsd:element> </xsd:sequence> </xsd:complexType>
</xsd:element> <xsd:element name="WysokoscPowyzej"> <xsd:annotation> <xsd:documentation> wysokość
powyżej 2,20 m </xsd:documentation> </xsd:annotation> <xsd:complexType> <xsd:sequence> <xsd:element
name="Powierzchnia" type="xsd:decimal"> <xsd:annotation> <xsd:documentation> Powierzchnia (m²)
</xsd:documentation> </xsd:annotation> </xsd:element> </xsd:sequence> </xsd:complexType>
</xsd:element> </xsd:sequence> </xsd:complexType> </xsd:element> <xsd:element
name="ZwiazaneZeSwiadczeniami" maxOccurs="1" minOccurs="0"> <xsd:annotation> <xsd:documentation>
Związane z udzielaniem świadczeń zdrowotnych w rozumieniu przepisów o działalności leczniczej, zajętych
przez podmioty udzielające tych świadczeń </xsd:documentation> </xsd:annotation> <xsd:complexType>
<xsd:sequence> <xsd:element name="WysokoscDo"> <xsd:annotation> <xsd:documentation> wysokość
1,40 m–2,20 m </xsd:documentation> </xsd:annotation> <xsd:complexType> <xsd:sequence> <xsd:element

```







```

<xsd:annotation> <xsd:documentation> Osoba fizyczna </xsd:documentation> </xsd:annotation>
<xsd:complexType> <xsd:sequence> <xsd:element name="OsobaFizyczna"> <xsd:annotation>
<xsd:documentation> - dane identyfikacyjne </xsd:documentation> </xsd:annotation> <xsd:complexType>
<xsd:sequence> <xsd:element ref="os:Nazwisko" maxOccurs="3" minOccurs="1"> </xsd:element>
<xsd:element ref="os:Imie"> </xsd:element> <xsd:element ref="os:ImieDrugie"> </xsd:element>
<xsd:element name="Pesel" type="os:PESELTyp"> <xsd:annotation> <xsd:documentation> PESEL
</xsd:documentation> </xsd:annotation> </xsd:element> </xsd:sequence> </xsd:complexType>
</xsd:element> </xsd:sequence> </xsd:complexType> </xsd:element> <xsd:element name="OsobaPrawna">
<xsd:annotation> <xsd:documentation> Osoba prawna </xsd:documentation> </xsd:annotation>
<xsd:complexType> <xsd:sequence> <xsd:element name="OsobaPrawna"> <xsd:annotation>
<xsd:documentation> - dane identyfikacyjne </xsd:documentation> </xsd:annotation> <xsd:complexType>
<xsd:sequence> <xsd:element name="NazwaPelna" type="ins:NazwaInstytucjiTyp"> <xsd:annotation>
<xsd:documentation> Nazwa pełna </xsd:documentation> </xsd:annotation> </xsd:element> <xsd:element
name="NazwaSkrócona" type="xsd:string"> <xsd:annotation> <xsd:documentation> Nazwa skrócona
</xsd:documentation> </xsd:annotation> </xsd:element> <xsd:element name="Regon"
type="ins:REGONTyp"> <xsd:annotation> <xsd:documentation> Identyfikator REGON
</xsd:documentation> </xsd:annotation> </xsd:element> </xsd:sequence> </xsd:complexType>
</xsd:element> </xsd:sequence> </xsd:complexType> </xsd:element> <xsd:element
name="JednostkaOrganizacyjna"> <xsd:annotation> <xsd:documentation> Jednostka organizacyjna, w tym
spółka, nieposiadająca osobowości prawnej </xsd:documentation> </xsd:annotation> <xsd:complexType>
<xsd:sequence> <xsd:element name="OsobaPrawna"> <xsd:annotation> <xsd:documentation> - dane
identyfikacyjne </xsd:documentation> </xsd:annotation> <xsd:complexType> <xsd:sequence> <xsd:element
name="NazwaPelna" type="ins:NazwaInstytucjiTyp"> <xsd:annotation> <xsd:documentation> Nazwa pełna
</xsd:documentation> </xsd:annotation> </xsd:element> <xsd:element name="NazwaSkrócona"
type="xsd:string"> <xsd:annotation> <xsd:documentation> Nazwa skrócona </xsd:documentation>
</xsd:annotation> </xsd:element> <xsd:element name="Regon" type="ins:REGONTyp"> <xsd:annotation>
<xsd:documentation> Identyfikator REGON </xsd:documentation> </xsd:annotation> </xsd:element>
</xsd:sequence> </xsd:complexType> </xsd:element> </xsd:sequence> </xsd:complexType> </xsd:element>
</xsd:choice> </xsd:sequence> </xsd:complexType> </xsd:element> </xsd:sequence> </xsd:complexType>
</xsd:element> <xsd:element name="DaneDotyczaceZwolnien"> <xsd:annotation> <xsd:documentation>
Dane dotyczące zwolnień podatkowych wynikających z ustawy lub uchwały rady gminy </xsd:documentation>
</xsd:annotation> <xsd:complexType> <xsd:sequence> <xsd:element name="TytulPrawny">
<xsd:annotation> <xsd:documentation> Tytuł prawny zwolnienia </xsd:documentation> </xsd:annotation>
<xsd:complexType> <xsd:sequence> <xsd:element name="PunktPierwszy" maxOccurs="1" minOccurs="0">
<xsd:annotation> <xsd:documentation> Art.7 ust.1 pkt 1 – budowie wchodzące w skład infrastruktury
kolejowej w rozumieniu przepisów o transporcie kolejowym oraz zajęte pod nie grunty, jeżeli: <br /> a)
zarządca infrastruktury jest obowiązany do jej udostępniania licencjonowanym przewoźnikom kolejowym, b)
są przeznaczone wyłącznie do przewozu osób, wykonywanego przez przewoźnika kolejowego, który
równocześnie zarządza tą infrastrukturą bez udostępniania jej innym przewoźnikom, lub c) tworzą linie
kolejowe o szerokości torów większej niż 1435 mm. </xsd:documentation> </xsd:annotation>
<xsd:complexType> <xsd:sequence> <xsd:element name="Grunty" maxOccurs="1" minOccurs="0">
<xsd:annotation> <xsd:documentation> Grunty </xsd:documentation> </xsd:annotation>
<xsd:complexType> <xsd:sequence> <xsd:element name="Powierzchnia" type="xsd:decimal">
<xsd:annotation> <xsd:documentation> Powierzchnia (m2) </xsd:documentation> </xsd:annotation>
</xsd:element> <xsd:element name="StawkaPodatku" type="xsd:decimal"> <xsd:annotation>
<xsd:documentation> Stawka podatku </xsd:documentation> </xsd:annotation> </xsd:element>
<xsd:element name="KwotaPodatku" type="xsd:decimal"> <xsd:annotation> <xsd:documentation> Kwota
podatku </xsd:documentation> </xsd:annotation> </xsd:element> </xsd:sequence> </xsd:complexType>
</xsd:element> <xsd:element name="BudynkiLubIchCzesci" maxOccurs="1" minOccurs="0">
<xsd:annotation> <xsd:documentation> Budynki lub ich części </xsd:documentation> </xsd:annotation>
<xsd:complexType> <xsd:sequence> <xsd:element name="Powierzchnia" type="xsd:decimal">
<xsd:annotation> <xsd:documentation> Powierzchnia (m2) </xsd:documentation> </xsd:annotation>
</xsd:element> <xsd:element name="StawkaPodatku" type="xsd:decimal"> <xsd:annotation>
<xsd:documentation> Stawka podatku </xsd:documentation> </xsd:annotation> </xsd:element>
<xsd:element name="KwotaPodatku" type="xsd:decimal"> <xsd:annotation> <xsd:documentation> Kwota
podatku </xsd:documentation> </xsd:annotation> </xsd:element> </xsd:sequence> </xsd:complexType>
</xsd:element> <xsd:element name="Budowle" maxOccurs="1" minOccurs="0"> <xsd:annotation>

```

```
<xsd:documentation> Budowle </xsd:documentation> </xsd:annotation> <xsd:complexType> <xsd:sequence>
<xsd:element name="Wartosc" type="xsd:decimal"> <xsd:annotation> <xsd:documentation> Wartość (zł)
</xsd:documentation> </xsd:annotation> </xsd:element> <xsd:element name="StawkaPodatku"
type="xsd:decimal"> <xsd:annotation> <xsd:documentation> Stawka podatku </xsd:documentation>
</xsd:annotation> </xsd:element> <xsd:element name="KwotaPodatku" type="xsd:decimal">
<xsd:annotation> <xsd:documentation> Kwota podatku </xsd:documentation> </xsd:annotation>
</xsd:element> </xsd:sequence> </xsd:complexType> </xsd:element> </xsd:sequence> </xsd:complexType>
</xsd:element> <xsd:element name="PunktJedenA" maxOccurs="1" minOccurs="0"> <xsd:annotation>
<xsd:documentation> Art.7 ust. 1 pkt. 1a - grunty, budynki i budowie pozostałe po likwidacji linii kolejowych
lub ich odcinków - do czasu przeniesienia ich własności lub prawa użytkowania wieczystego - nie dłużej
jednak niż 3 lata od pierwszego dnia miesiąca następującego po miesiącu, w którym stała się ostateczna decyzja
lub weszło w życie rozporządzenie, wyrażające zgodę na likwidację linii lub ich odcinków wydane w trybie
przewidzianym w przepisach o transporcie kolejowym - z wyjątkiem zajętych na działalność inną niż
działalność, o której mowa w przepisach o transporcie kolejowym </xsd:documentation> </xsd:annotation>
<xsd:complexType> <xsd:sequence> <xsd:element name="Grunty" maxOccurs="1" minOccurs="0">
<xsd:annotation> <xsd:documentation> Grunty </xsd:documentation> </xsd:annotation>
<xsd:complexType> <xsd:sequence> <xsd:element name="Powierzchnia" type="xsd:decimal">
<xsd:annotation> <xsd:documentation> Powierzchnia (m²) </xsd:documentation> </xsd:annotation>
</xsd:element> <xsd:element name="StawkaPodatku" type="xsd:decimal"> <xsd:annotation>
<xsd:documentation> Stawka podatku </xsd:documentation> </xsd:annotation> </xsd:element>
<xsd:element name="KwotaPodatku" type="xsd:decimal"> <xsd:annotation> <xsd:documentation> Kwota
podatku </xsd:documentation> </xsd:annotation> </xsd:element> </xsd:sequence> </xsd:complexType>
</xsd:element> <xsd:element name="BudynkiLubIchCzesci" maxOccurs="1" minOccurs="0">
<xsd:annotation> <xsd:documentation> Budynki lub ich części </xsd:documentation> </xsd:annotation>
<xsd:complexType> <xsd:sequence> <xsd:element name="Powierzchnia" type="xsd:decimal">
<xsd:annotation> <xsd:documentation> Powierzchnia (m²) </xsd:documentation> </xsd:annotation>
</xsd:element> <xsd:element name="StawkaPodatku" type="xsd:decimal"> <xsd:annotation>
<xsd:documentation> Stawka podatku </xsd:documentation> </xsd:annotation> </xsd:element>
<xsd:element name="KwotaPodatku" type="xsd:decimal"> <xsd:annotation> <xsd:documentation> Kwota
podatku </xsd:documentation> </xsd:annotation> </xsd:element> </xsd:sequence> </xsd:complexType>
</xsd:element> <xsd:element name="Budowle" maxOccurs="1" minOccurs="0"> <xsd:annotation>
<xsd:documentation> Budowle </xsd:documentation> </xsd:annotation> <xsd:complexType> <xsd:sequence>
<xsd:element name="Wartosc" type="xsd:decimal"> <xsd:annotation> <xsd:documentation> Wartość (zł)
</xsd:documentation> </xsd:annotation> </xsd:element> <xsd:element name="StawkaPodatku"
type="xsd:decimal"> <xsd:annotation> <xsd:documentation> Stawka podatku </xsd:documentation>
</xsd:annotation> </xsd:element> <xsd:element name="KwotaPodatku" type="xsd:decimal">
<xsd:annotation> <xsd:documentation> Kwota podatku </xsd:documentation> </xsd:annotation>
</xsd:element> </xsd:sequence> </xsd:complexType> </xsd:element> </xsd:sequence> </xsd:complexType>
</xsd:element> <xsd:element name="PunktDrugi" maxOccurs="1" minOccurs="0"> <xsd:annotation>
<xsd:documentation> Art.7 ust.1 pkt 2 – budowle infrastruktury portowej, budowle infrastruktury
zapewniającej dostęp do portów i przystani morskich oraz zajęte pod nie grunty </xsd:documentation>
</xsd:annotation> <xsd:complexType> <xsd:sequence> <xsd:element name="Grunty" maxOccurs="1"
minOccurs="0"> <xsd:annotation> <xsd:documentation> Grunty </xsd:documentation> </xsd:annotation>
<xsd:complexType> <xsd:sequence> <xsd:element name="Powierzchnia" type="xsd:decimal">
<xsd:annotation> <xsd:documentation> Powierzchnia (m²) </xsd:documentation> </xsd:annotation>
</xsd:element> <xsd:element name="StawkaPodatku" type="xsd:decimal"> <xsd:annotation>
<xsd:documentation> Stawka podatku </xsd:documentation> </xsd:annotation> </xsd:element>
<xsd:element name="KwotaPodatku" type="xsd:decimal"> <xsd:annotation> <xsd:documentation> Kwota
podatku </xsd:documentation> </xsd:annotation> </xsd:element> </xsd:sequence> </xsd:complexType>
</xsd:element> <xsd:element name="BudynkiLubIchCzesci" maxOccurs="1" minOccurs="0">
<xsd:annotation> <xsd:documentation> Budynki lub ich części </xsd:documentation> </xsd:annotation>
<xsd:complexType> <xsd:sequence> <xsd:element name="Powierzchnia" type="xsd:decimal">
<xsd:annotation> <xsd:documentation> Powierzchnia (m²) </xsd:documentation> </xsd:annotation>
</xsd:element> <xsd:element name="StawkaPodatku" type="xsd:decimal"> <xsd:annotation>
<xsd:documentation> Stawka podatku </xsd:documentation> </xsd:annotation> </xsd:element>
<xsd:element name="KwotaPodatku" type="xsd:decimal"> <xsd:annotation> <xsd:documentation> Kwota
podatku </xsd:documentation> </xsd:annotation> </xsd:element> </xsd:sequence> </xsd:complexType>
```

```

</xsd:element> <xsd:element name="Budowle" maxOccurs="1" minOccurs="0"> <xsd:annotation>
<xsd:documentation> Budowle </xsd:documentation> </xsd:annotation> <xsd:complexType> <xsd:sequence>
<xsd:element name="Wartosc" type="xsd:decimal"> <xsd:annotation> <xsd:documentation> Wartość (zł)
</xsd:documentation> </xsd:annotation> </xsd:element> <xsd:element name="StawkaPodatku"
type="xsd:decimal"> <xsd:annotation> <xsd:documentation> Stawka podatku </xsd:documentation>
</xsd:annotation> </xsd:element> <xsd:element name="KwotaPodatku" type="xsd:decimal">
<xsd:annotation> <xsd:documentation> Kwota podatku </xsd:documentation> </xsd:annotation>
</xsd:element> </xsd:sequence> </xsd:complexType> </xsd:element> </xsd:sequence> </xsd:complexType>
</xsd:element> <xsd:element name="PunktDwaA" maxOccurs="1" minOccurs="0"> <xsd:annotation>
<xsd:documentation> Art.7 ust.1 pkt 2a – grunty, które znajdują się w posiadaniu podmiotu zarządzającego
portem lub przystanią morską, pozyskane na potrzeby rozwoju portu lub przystani morskiej, zajęte na
działalność określoną w statucie tego podmiotu, położone w granicach portów i przystani morskich – od
pierwszego dnia miesiąca następującego po miesiącu, w którym podmiot ten wszedł w ich posiadanie – nie
dłużej niż przez okres 5 lat, z wyjątkiem gruntów zajętych przez podmiot inny niż podmiot zarządzający
portem lub przystanią morską </xsd:documentation> </xsd:annotation> <xsd:complexType> <xsd:sequence>
<xsd:element name="Grunty" maxOccurs="1" minOccurs="0"> <xsd:annotation> <xsd:documentation>
Grunty </xsd:documentation> </xsd:annotation> <xsd:complexType> <xsd:sequence> <xsd:element
name="Powierzchnia" type="xsd:decimal"> <xsd:annotation> <xsd:documentation> Powierzchnia (m2)
</xsd:documentation> </xsd:annotation> </xsd:element> <xsd:element name="StawkaPodatku"
type="xsd:decimal"> <xsd:annotation> <xsd:documentation> Stawka podatku </xsd:documentation>
</xsd:annotation> </xsd:element> <xsd:element name="KwotaPodatku" type="xsd:decimal">
<xsd:annotation> <xsd:documentation> Kwota podatku </xsd:documentation> </xsd:annotation>
</xsd:element> </xsd:sequence> </xsd:complexType> </xsd:element> <xsd:element
name="BudynkiLubIchCzesci" maxOccurs="1" minOccurs="0"> <xsd:annotation> <xsd:documentation>
Budynki lub ich części </xsd:documentation> </xsd:annotation> <xsd:complexType> <xsd:sequence>
<xsd:element name="Powierzchnia" type="xsd:decimal"> <xsd:annotation> <xsd:documentation>
Powierzchnia (m2) </xsd:documentation> </xsd:annotation> </xsd:element> <xsd:element
name="StawkaPodatku" type="xsd:decimal"> <xsd:annotation> <xsd:documentation> Stawka podatku
</xsd:documentation> </xsd:annotation> </xsd:element> <xsd:element name="KwotaPodatku"
type="xsd:decimal"> <xsd:annotation> <xsd:documentation> Kwota podatku </xsd:documentation>
</xsd:annotation> </xsd:element> </xsd:sequence> </xsd:complexType> </xsd:element> <xsd:element
name="Budowle" maxOccurs="1" minOccurs="0"> <xsd:annotation> <xsd:documentation> Budowle
</xsd:documentation> </xsd:annotation> <xsd:complexType> <xsd:sequence> <xsd:element name="Wartosc"
type="xsd:decimal"> <xsd:annotation> <xsd:documentation> Wartość (zł) </xsd:documentation>
</xsd:annotation> </xsd:element> <xsd:element name="StawkaPodatku" type="xsd:decimal">
<xsd:annotation> <xsd:documentation> Stawka podatku </xsd:documentation> </xsd:annotation>
</xsd:element> <xsd:element name="KwotaPodatku" type="xsd:decimal"> <xsd:annotation>
<xsd:documentation> Kwota podatku </xsd:documentation> </xsd:annotation> </xsd:element>
</xsd:sequence> </xsd:complexType> </xsd:element> </xsd:sequence> </xsd:complexType> </xsd:element>
<xsd:element name="PunktTrzeci" maxOccurs="1" minOccurs="0"> <xsd:annotation> <xsd:documentation>
Art.7 ust.1 pkt 3 – budynki, budowle i zajęte pod nie grunty na obszarze części lotniczych lotnisk użytku
publicznego </xsd:documentation> </xsd:annotation> <xsd:complexType> <xsd:sequence> <xsd:element
name="Grunty" maxOccurs="1" minOccurs="0"> <xsd:annotation> <xsd:documentation> Grunty
</xsd:documentation> </xsd:annotation> <xsd:complexType> <xsd:sequence> <xsd:element
name="Powierzchnia" type="xsd:decimal"> <xsd:annotation> <xsd:documentation> Powierzchnia (m2)
</xsd:documentation> </xsd:annotation> </xsd:element> <xsd:element name="StawkaPodatku"
type="xsd:decimal"> <xsd:annotation> <xsd:documentation> Stawka podatku </xsd:documentation>
</xsd:annotation> </xsd:element> <xsd:element name="KwotaPodatku" type="xsd:decimal">
<xsd:annotation> <xsd:documentation> Kwota podatku </xsd:documentation> </xsd:annotation>
</xsd:element> </xsd:sequence> </xsd:complexType> </xsd:element> <xsd:element
name="BudynkiLubIchCzesci" maxOccurs="1" minOccurs="0"> <xsd:annotation> <xsd:documentation>
Budynki lub ich części </xsd:documentation> </xsd:annotation> <xsd:complexType> <xsd:sequence>
<xsd:element name="Powierzchnia" type="xsd:decimal"> <xsd:annotation> <xsd:documentation>
Powierzchnia (m2) </xsd:documentation> </xsd:annotation> </xsd:element> <xsd:element
name="StawkaPodatku" type="xsd:decimal"> <xsd:annotation> <xsd:documentation> Stawka podatku
</xsd:documentation> </xsd:annotation> </xsd:element> <xsd:element name="KwotaPodatku"
type="xsd:decimal"> <xsd:annotation> <xsd:documentation> Kwota podatku </xsd:documentation>

```



```

</xsd:annotation> </xsd:element> </xsd:sequence> </xsd:complexType> </xsd:element> <xsd:element
name="Budowle" maxOccurs="1" minOccurs="0"> <xsd:annotation> <xsd:documentation> Budowle
</xsd:documentation> </xsd:annotation> <xsd:complexType> <xsd:sequence> <xsd:element name="Wartosc"
type="xsd:decimal"> <xsd:annotation> <xsd:documentation> Wartość (zł) </xsd:documentation>
</xsd:annotation> </xsd:element> <xsd:element name="StawkaPodatku" type="xsd:decimal">
<xsd:annotation> <xsd:documentation> Stawka podatku </xsd:documentation> </xsd:annotation>
</xsd:element> <xsd:element name="KwotaPodatku" type="xsd:decimal"> <xsd:annotation>
<xsd:documentation> Kwota podatku </xsd:documentation> </xsd:annotation> </xsd:element>
</xsd:sequence> </xsd:complexType> </xsd:element> </xsd:sequence> </xsd:complexType> </xsd:element>
<xsd:element name="PunktCzwarty" maxOccurs="1" minOccurs="0"> <xsd:annotation>
<xsd:documentation> Art.7 ust.1 pkt 4 – budynki gospodarcze lub ich części: a) służące działalności leśnej lub
rybackiej, b) położone na gruntach gospodarstw rolnych, służące wyłącznie działalności rolniczej, c) zajęte na
prowadzenie działów specjalnych produkcji rolnej </xsd:documentation> </xsd:annotation>
<xsd:complexType> <xsd:sequence> <xsd:element name="Grunty" maxOccurs="1" minOccurs="0">
<xsd:annotation> <xsd:documentation> Grunty </xsd:documentation> </xsd:annotation>
<xsd:complexType> <xsd:sequence> <xsd:element name="Powierzchnia" type="xsd:decimal">
<xsd:annotation> <xsd:documentation> Powierzchnia (m²) </xsd:documentation> </xsd:annotation>
</xsd:element> <xsd:element name="StawkaPodatku" type="xsd:decimal"> <xsd:annotation>
<xsd:documentation> Stawka podatku </xsd:documentation> </xsd:annotation> </xsd:element>
<xsd:element name="KwotaPodatku" type="xsd:decimal"> <xsd:annotation> <xsd:documentation> Kwota
podatku </xsd:documentation> </xsd:annotation> </xsd:element> </xsd:sequence> </xsd:complexType>
</xsd:element> <xsd:element name="BudynkiLubIchCzesci" maxOccurs="1" minOccurs="0">
<xsd:annotation> <xsd:documentation> Budynki lub ich części </xsd:documentation> </xsd:annotation>
<xsd:complexType> <xsd:sequence> <xsd:element name="Powierzchnia" type="xsd:decimal">
<xsd:annotation> <xsd:documentation> Powierzchnia (m²) </xsd:documentation> </xsd:annotation>
</xsd:element> <xsd:element name="StawkaPodatku" type="xsd:decimal"> <xsd:annotation>
<xsd:documentation> Stawka podatku </xsd:documentation> </xsd:annotation> </xsd:element>
<xsd:element name="KwotaPodatku" type="xsd:decimal"> <xsd:annotation> <xsd:documentation> Kwota
podatku </xsd:documentation> </xsd:annotation> </xsd:element> </xsd:sequence> </xsd:complexType>
</xsd:element> <xsd:element name="Budowle" maxOccurs="1" minOccurs="0"> <xsd:annotation>
<xsd:documentation> Budowle </xsd:documentation> </xsd:annotation> <xsd:complexType> <xsd:sequence>
<xsd:element name="Wartosc" type="xsd:decimal"> <xsd:annotation> <xsd:documentation> Wartość (zł)
</xsd:documentation> </xsd:annotation> </xsd:element> <xsd:element name="StawkaPodatku"
type="xsd:decimal"> <xsd:annotation> <xsd:documentation> Stawka podatku </xsd:documentation>
</xsd:annotation> </xsd:element> <xsd:element name="KwotaPodatku" type="xsd:decimal">
<xsd:annotation> <xsd:documentation> Kwota podatku </xsd:documentation> </xsd:annotation>
</xsd:element> </xsd:sequence> </xsd:complexType> </xsd:element> </xsd:sequence> </xsd:complexType>
</xsd:element> <xsd:element name="PunktPiaty" maxOccurs="1" minOccurs="0"> <xsd:annotation>
<xsd:documentation> Art.7 ust.1 pkt 5 – nieruchomości lub ich części zajęte na potrzeby prowadzenia przez
stowarzyszenia statutowej działalności wśród dzieci i młodzieży w zakresie oświaty, wychowania, nauki
i techniki, kultury fizycznej i sportu, z wyjątkiem wykorzystywanych do prowadzenia działalności
gospodarczej, oraz grunty zajęte trwale na obozowiska i bazy wypoczynkowe dzieci i młodzieży
</xsd:documentation> </xsd:annotation> <xsd:complexType> <xsd:sequence> <xsd:element name="Grunty"
maxOccurs="1" minOccurs="0"> <xsd:annotation> <xsd:documentation> Grunty </xsd:documentation>
</xsd:annotation> <xsd:complexType> <xsd:sequence> <xsd:element name="Powierzchnia"
type="xsd:decimal"> <xsd:annotation> <xsd:documentation> Powierzchnia (m²) </xsd:documentation>
</xsd:annotation> </xsd:element> <xsd:element name="StawkaPodatku" type="xsd:decimal">
<xsd:annotation> <xsd:documentation> Stawka podatku </xsd:documentation> </xsd:annotation>
</xsd:element> <xsd:element name="KwotaPodatku" type="xsd:decimal"> <xsd:annotation>
<xsd:documentation> Kwota podatku </xsd:documentation> </xsd:annotation> </xsd:element>
</xsd:sequence> </xsd:complexType> </xsd:element> <xsd:element name="BudynkiLubIchCzesci"
maxOccurs="1" minOccurs="0"> <xsd:annotation> <xsd:documentation> Budynki lub ich części
</xsd:documentation> </xsd:annotation> <xsd:complexType> <xsd:sequence> <xsd:element
name="Powierzchnia" type="xsd:decimal"> <xsd:annotation> <xsd:documentation> Powierzchnia (m²)
</xsd:documentation> </xsd:annotation> </xsd:element> <xsd:element name="StawkaPodatku"
type="xsd:decimal"> <xsd:annotation> <xsd:documentation> Stawka podatku </xsd:documentation>
</xsd:annotation> </xsd:element> <xsd:element name="KwotaPodatku" type="xsd:decimal">

```



```

</xsd:annotation> <xsd:complexType> <xsd:sequence> <xsd:element name="Wartosc" type="xsd:decimal">
<xsd:annotation> <xsd:documentation> Wartość (zł) </xsd:documentation> </xsd:annotation> </xsd:element>
<xsd:element name="StawkaPodatku" type="xsd:decimal"> <xsd:annotation> <xsd:documentation> Stawka
podatku </xsd:documentation> </xsd:annotation> </xsd:element> <xsd:element name="KwotaPodatku"
type="xsd:decimal"> <xsd:annotation> <xsd:documentation> Kwota podatku </xsd:documentation>
</xsd:annotation> </xsd:element> </xsd:sequence> </xsd:complexType> </xsd:element> </xsd:sequence>
</xsd:complexType> </xsd:element> <xsd:element name="PunktOsmy" maxOccurs="1" minOccurs="0">
<xsd:annotation> <xsd:documentation> Art.7 ust.1 pkt 8 - grunty położone na obszarach objętych ochroną
ściśłą, czynną lub krajobrazową, a także budynki i budowle trwale związane z gruntem, służące bezpośrednio
osiąganiu celów z zakresu ochrony przyrody - w parkach narodowych oraz w rezerwach przyrody
</xsd:documentation> </xsd:annotation> <xsd:complexType> <xsd:sequence> <xsd:element name="Grunty"
maxOccurs="1" minOccurs="0"> <xsd:annotation> <xsd:documentation> Grunty </xsd:documentation>
</xsd:annotation> <xsd:complexType> <xsd:sequence> <xsd:element name="Powierzchnia"
type="xsd:decimal"> <xsd:annotation> <xsd:documentation> Powierzchnia (m²) </xsd:documentation>
</xsd:annotation> </xsd:element> <xsd:element name="StawkaPodatku" type="xsd:decimal">
<xsd:annotation> <xsd:documentation> Stawka podatku </xsd:documentation> </xsd:annotation>
</xsd:element> <xsd:element name="KwotaPodatku" type="xsd:decimal"> <xsd:annotation>
<xsd:documentation> Kwota podatku </xsd:documentation> </xsd:annotation> </xsd:element>
</xsd:sequence> </xsd:complexType> </xsd:element> <xsd:element name="BudynkiLubIchCzesci"
maxOccurs="1" minOccurs="0"> <xsd:annotation> <xsd:documentation> Budynki lub ich części
</xsd:documentation> </xsd:annotation> <xsd:complexType> <xsd:sequence> <xsd:element
name="Powierzchnia" type="xsd:decimal"> <xsd:annotation> <xsd:documentation> Powierzchnia (m²)
</xsd:documentation> </xsd:annotation> </xsd:element> <xsd:element name="StawkaPodatku"
type="xsd:decimal"> <xsd:annotation> <xsd:documentation> Stawka podatku </xsd:documentation>
</xsd:annotation> </xsd:element> <xsd:element name="KwotaPodatku" type="xsd:decimal">
<xsd:annotation> <xsd:documentation> Kwota podatku </xsd:documentation> </xsd:annotation>
</xsd:element> </xsd:sequence> </xsd:complexType> </xsd:element> <xsd:element name="Budowle"
maxOccurs="1" minOccurs="0"> <xsd:annotation> <xsd:documentation> Budowle </xsd:documentation>
</xsd:annotation> <xsd:complexType> <xsd:sequence> <xsd:element name="Wartosc" type="xsd:decimal">
<xsd:annotation> <xsd:documentation> Wartość (zł) </xsd:documentation> </xsd:annotation> </xsd:element>
<xsd:element name="StawkaPodatku" type="xsd:decimal"> <xsd:annotation> <xsd:documentation> Stawka
podatku </xsd:documentation> </xsd:annotation> </xsd:element> <xsd:element name="KwotaPodatku"
type="xsd:decimal"> <xsd:annotation> <xsd:documentation> Kwota podatku </xsd:documentation>
</xsd:annotation> </xsd:element> </xsd:sequence> </xsd:complexType> </xsd:element> </xsd:sequence>
</xsd:complexType> </xsd:element> <xsd:element name="PunktOsiemA" maxOccurs="1" minOccurs="0">
<xsd:annotation> <xsd:documentation> Art.7 ust.1 pkt 8a - będące własnością Skarbu Państwa: grunty pokryte
wodami jezior o ciągłym dopływie lub odpływie wód powierzchniowych oraz grunty zajęte pod sztuczne
zbiorniki wodne </xsd:documentation> </xsd:annotation> <xsd:complexType> <xsd:sequence> <xsd:element
name="Grunty" maxOccurs="1" minOccurs="0"> <xsd:annotation> <xsd:documentation> Grunty
</xsd:documentation> </xsd:annotation> <xsd:complexType> <xsd:sequence> <xsd:element
name="Powierzchnia" type="xsd:decimal"> <xsd:annotation> <xsd:documentation> Powierzchnia (m²)
</xsd:documentation> </xsd:annotation> </xsd:element> <xsd:element name="StawkaPodatku"
type="xsd:decimal"> <xsd:annotation> <xsd:documentation> Stawka podatku </xsd:documentation>
</xsd:annotation> </xsd:element> <xsd:element name="KwotaPodatku" type="xsd:decimal">
<xsd:annotation> <xsd:documentation> Kwota podatku </xsd:documentation> </xsd:annotation>
</xsd:element> </xsd:sequence> </xsd:complexType> </xsd:element> <xsd:element
name="BudynkiLubIchCzesci" maxOccurs="1" minOccurs="0"> <xsd:annotation> <xsd:documentation>
Budynki lub ich części </xsd:documentation> </xsd:annotation> <xsd:complexType> <xsd:sequence>
<xsd:element name="Powierzchnia" type="xsd:decimal"> <xsd:annotation> <xsd:documentation>
Powierzchnia (m²) </xsd:documentation> </xsd:annotation> </xsd:element> <xsd:element
name="StawkaPodatku" type="xsd:decimal"> <xsd:annotation> <xsd:documentation> Stawka podatku
</xsd:documentation> </xsd:annotation> </xsd:element> <xsd:element name="KwotaPodatku"
type="xsd:decimal"> <xsd:annotation> <xsd:documentation> Kwota podatku </xsd:documentation>
</xsd:annotation> </xsd:element> </xsd:sequence> </xsd:complexType> </xsd:element> <xsd:element
name="Budowle" maxOccurs="1" minOccurs="0"> <xsd:annotation> <xsd:documentation> Budowle
</xsd:documentation> </xsd:annotation> <xsd:complexType> <xsd:sequence> <xsd:element name="Wartosc"
type="xsd:decimal"> <xsd:annotation> <xsd:documentation> Wartość (zł) </xsd:documentation>

```

```

</xsd:annotation> </xsd:element> <xsd:element name="StawkaPodatku" type="xsd:decimal">
<xsd:annotation> <xsd:documentation> Stawka podatku </xsd:documentation> </xsd:annotation>
</xsd:element> <xsd:element name="KwotaPodatku" type="xsd:decimal"> <xsd:annotation>
<xsd:documentation> Kwota podatku </xsd:documentation> </xsd:annotation> </xsd:element>
</xsd:sequence> </xsd:complexType> </xsd:element> </xsd:sequence> </xsd:complexType> </xsd:element>
<xsd:element name="PunktDziewiaty" maxOccurs="1" minOccurs="0"> <xsd:annotation>
<xsd:documentation> Art.7 ust.1 pkt 9 - budowle wałów ochronnych, grunty pod wałami ochronnymi
i położone w międzywałach, z wyjątkiem zajętych na prowadzenie działalności gospodarczej przez inne
podmioty niż spółki wodne, ich związki oraz związki wałowe </xsd:documentation> </xsd:annotation>
<xsd:complexType> <xsd:sequence> <xsd:element name="Grunty" maxOccurs="1" minOccurs="0">
<xsd:annotation> <xsd:documentation> Grunty </xsd:documentation> </xsd:annotation>
<xsd:complexType> <xsd:sequence> <xsd:element name="Powierzchnia" type="xsd:decimal">
<xsd:annotation> <xsd:documentation> Powierzchnia (m²) </xsd:documentation> </xsd:annotation>
</xsd:element> <xsd:element name="StawkaPodatku" type="xsd:decimal"> <xsd:annotation>
<xsd:documentation> Stawka podatku </xsd:documentation> </xsd:annotation> </xsd:element>
<xsd:element name="KwotaPodatku" type="xsd:decimal"> <xsd:annotation> <xsd:documentation> Kwota
podatku </xsd:documentation> </xsd:annotation> </xsd:element> </xsd:sequence> </xsd:complexType>
</xsd:element> <xsd:element name="BudynkiLubIchCzesci" maxOccurs="1" minOccurs="0">
<xsd:annotation> <xsd:documentation> Budynki lub ich części </xsd:documentation> </xsd:annotation>
<xsd:complexType> <xsd:sequence> <xsd:element name="Powierzchnia" type="xsd:decimal">
<xsd:annotation> <xsd:documentation> Powierzchnia (m²) </xsd:documentation> </xsd:annotation>
</xsd:element> <xsd:element name="StawkaPodatku" type="xsd:decimal"> <xsd:annotation>
<xsd:documentation> Stawka podatku </xsd:documentation> </xsd:annotation> </xsd:element>
<xsd:element name="KwotaPodatku" type="xsd:decimal"> <xsd:annotation> <xsd:documentation> Kwota
podatku </xsd:documentation> </xsd:annotation> </xsd:element> </xsd:sequence> </xsd:complexType>
</xsd:element> <xsd:element name="Budowle" maxOccurs="1" minOccurs="0"> <xsd:annotation>
<xsd:documentation> Budowle </xsd:documentation> </xsd:annotation> <xsd:complexType> <xsd:sequence>
<xsd:element name="Wartosc" type="xsd:decimal"> <xsd:annotation> <xsd:documentation> Wartość (zł)
</xsd:documentation> </xsd:annotation> </xsd:element> <xsd:element name="StawkaPodatku"
type="xsd:decimal"> <xsd:annotation> <xsd:documentation> Stawka podatku </xsd:documentation>
</xsd:annotation> </xsd:element> <xsd:element name="KwotaPodatku" type="xsd:decimal">
<xsd:annotation> <xsd:documentation> Kwota podatku </xsd:documentation> </xsd:annotation>
</xsd:element> </xsd:sequence> </xsd:complexType> </xsd:element> </xsd:sequence> </xsd:complexType>
</xsd:element> <xsd:element name="PunktDziesiaty" maxOccurs="1" minOccurs="0"> <xsd:annotation>
<xsd:documentation> Art.7 ust.1 pkt 10 - grunty stanowiące nieużytki, użytki ekologiczne, grunty zadrzewione
i zakrzewione, z wyjątkiem zajętych na prowadzenie działalności gospodarczej </xsd:documentation>
</xsd:annotation> <xsd:complexType> <xsd:sequence> <xsd:element name="Grunty" maxOccurs="1"
minOccurs="0"> <xsd:annotation> <xsd:documentation> Grunty </xsd:documentation> </xsd:annotation>
<xsd:complexType> <xsd:sequence> <xsd:element name="Powierzchnia" type="xsd:decimal">
<xsd:annotation> <xsd:documentation> Powierzchnia (m²) </xsd:documentation> </xsd:annotation>
</xsd:element> <xsd:element name="StawkaPodatku" type="xsd:decimal"> <xsd:annotation>
<xsd:documentation> Stawka podatku </xsd:documentation> </xsd:annotation> </xsd:element>
<xsd:element name="KwotaPodatku" type="xsd:decimal"> <xsd:annotation> <xsd:documentation> Kwota
podatku </xsd:documentation> </xsd:annotation> </xsd:element> </xsd:sequence> </xsd:complexType>
</xsd:element> <xsd:element name="BudynkiLubIchCzesci" maxOccurs="1" minOccurs="0">
<xsd:annotation> <xsd:documentation> Budynki lub ich części </xsd:documentation> </xsd:annotation>
<xsd:complexType> <xsd:sequence> <xsd:element name="Powierzchnia" type="xsd:decimal">
<xsd:annotation> <xsd:documentation> Powierzchnia (m²) </xsd:documentation> </xsd:annotation>
</xsd:element> <xsd:element name="StawkaPodatku" type="xsd:decimal"> <xsd:annotation>
<xsd:documentation> Stawka podatku </xsd:documentation> </xsd:annotation> </xsd:element>
<xsd:element name="KwotaPodatku" type="xsd:decimal"> <xsd:annotation> <xsd:documentation> Kwota
podatku </xsd:documentation> </xsd:annotation> </xsd:element> </xsd:sequence> </xsd:complexType>
</xsd:element> <xsd:element name="Budowle" maxOccurs="1" minOccurs="0"> <xsd:annotation>
<xsd:documentation> Budowle </xsd:documentation> </xsd:annotation> <xsd:complexType> <xsd:sequence>
<xsd:element name="Wartosc" type="xsd:decimal"> <xsd:annotation> <xsd:documentation> Wartość (zł)
</xsd:documentation> </xsd:annotation> </xsd:element> <xsd:element name="StawkaPodatku"
type="xsd:decimal"> <xsd:annotation> <xsd:documentation> Stawka podatku </xsd:documentation>

```

```

</xsd:annotation> </xsd:element> <xsd:element name="KwotaPodatku" type="xsd:decimal">
<xsd:annotation> <xsd:documentation> Kwota podatku </xsd:documentation> </xsd:annotation>
</xsd:element> </xsd:sequence> </xsd:complexType> </xsd:element> </xsd:sequence> </xsd:complexType>
</xsd:element> <xsd:element name="PunktJedenasty" maxOccurs="1" minOccurs="0"> <xsd:annotation>
<xsd:documentation> Art.7 ust.1 pkt 11 - grunty stanowiące działki przyzagrodowe członków rolniczych
spółdzielni produkcyjnych, którzy spełniają jeden z warunków: a) osiągnęli wiek emerytalny, b) są inwalidami
zaliczonymi do I albo II grupy, c) są niepełnosprawnymi o znacznym lub umiarkowanym stopniu
niepełnosprawności, d) są osobami całkowicie niezdolnymi do pracy w gospodarstwie rolnym albo
niezdolnymi do samodzielnej egzystencji </xsd:documentation> </xsd:annotation> <xsd:complexType>
<xsd:sequence> <xsd:element name="Grunty" maxOccurs="1" minOccurs="0"> <xsd:annotation>
<xsd:documentation> Grunty </xsd:documentation> </xsd:annotation> <xsd:complexType> <xsd:sequence>
<xsd:element name="Powierzchnia" type="xsd:decimal"> <xsd:annotation> <xsd:documentation>
Powierzchnia (m2) </xsd:documentation> </xsd:annotation> </xsd:element> <xsd:element
name="StawkaPodatku" type="xsd:decimal"> <xsd:annotation> <xsd:documentation> Stawka podatku
</xsd:documentation> </xsd:annotation> </xsd:element> <xsd:element name="KwotaPodatku"
type="xsd:decimal"> <xsd:annotation> <xsd:documentation> Kwota podatku </xsd:documentation>
</xsd:annotation> </xsd:element> </xsd:sequence> </xsd:complexType> </xsd:element> <xsd:element
name="BudynkiLubIchCzesci" maxOccurs="1" minOccurs="0"> <xsd:annotation> <xsd:documentation>
Budynki lub ich części </xsd:documentation> </xsd:annotation> <xsd:complexType> <xsd:sequence>
<xsd:element name="Powierzchnia" type="xsd:decimal"> <xsd:annotation> <xsd:documentation>
Powierzchnia (m2) </xsd:documentation> </xsd:annotation> </xsd:element> <xsd:element
name="StawkaPodatku" type="xsd:decimal"> <xsd:annotation> <xsd:documentation> Stawka podatku
</xsd:documentation> </xsd:annotation> </xsd:element> <xsd:element name="KwotaPodatku"
type="xsd:decimal"> <xsd:annotation> <xsd:documentation> Kwota podatku </xsd:documentation>
</xsd:annotation> </xsd:element> </xsd:sequence> </xsd:complexType> </xsd:element> <xsd:element
name="Budowle" maxOccurs="1" minOccurs="0"> <xsd:annotation> <xsd:documentation> Budowle
</xsd:documentation> </xsd:annotation> <xsd:complexType> <xsd:sequence> <xsd:element name="Wartosc"
type="xsd:decimal"> <xsd:annotation> <xsd:documentation> Wartość (zł) </xsd:documentation>
</xsd:annotation> </xsd:element> <xsd:element name="StawkaPodatku" type="xsd:decimal">
<xsd:annotation> <xsd:documentation> Stawka podatku </xsd:documentation> </xsd:annotation>
</xsd:element> <xsd:element name="KwotaPodatku" type="xsd:decimal"> <xsd:annotation>
<xsd:documentation> Kwota podatku </xsd:documentation> </xsd:annotation> </xsd:element>
</xsd:sequence> </xsd:complexType> </xsd:element> </xsd:sequence> </xsd:complexType> </xsd:element>
<xsd:element name="PunktDwunasty" maxOccurs="1" minOccurs="0"> <xsd:annotation>
<xsd:documentation> Art.7 ust.1 pkt 12 - budynki położone na terenie rodzinnych ogrodów działkowych,
nieprzekraczające norm powierzchni ustalonych w przepisach prawa budowlanego dla altan i obiektów
gospodarczych, z wyjątkiem zajętych na działalność gospodarczą </xsd:documentation> </xsd:annotation>
<xsd:complexType> <xsd:sequence> <xsd:element name="Grunty" maxOccurs="1" minOccurs="0">
<xsd:annotation> <xsd:documentation> Grunty </xsd:documentation> </xsd:annotation>
<xsd:complexType> <xsd:sequence> <xsd:element name="Powierzchnia" type="xsd:decimal">
<xsd:annotation> <xsd:documentation> Powierzchnia (m2) </xsd:documentation> </xsd:annotation>
</xsd:element> <xsd:element name="StawkaPodatku" type="xsd:decimal"> <xsd:annotation>
<xsd:documentation> Stawka podatku </xsd:documentation> </xsd:annotation> </xsd:element>
<xsd:element name="KwotaPodatku" type="xsd:decimal"> <xsd:annotation> <xsd:documentation> Kwota
podatku </xsd:documentation> </xsd:annotation> </xsd:element> </xsd:sequence> </xsd:complexType>
</xsd:element> <xsd:element name="BudynkiLubIchCzesci" maxOccurs="1" minOccurs="0">
<xsd:annotation> <xsd:documentation> Budynki lub ich części </xsd:documentation> </xsd:annotation>
<xsd:complexType> <xsd:sequence> <xsd:element name="Powierzchnia" type="xsd:decimal">
<xsd:annotation> <xsd:documentation> Powierzchnia (m2) </xsd:documentation> </xsd:annotation>
</xsd:element> <xsd:element name="StawkaPodatku" type="xsd:decimal"> <xsd:annotation>
<xsd:documentation> Stawka podatku </xsd:documentation> </xsd:annotation> </xsd:element>
<xsd:element name="KwotaPodatku" type="xsd:decimal"> <xsd:annotation> <xsd:documentation> Kwota
podatku </xsd:documentation> </xsd:annotation> </xsd:element> </xsd:sequence> </xsd:complexType>
</xsd:element> <xsd:element name="Budowle" maxOccurs="1" minOccurs="0"> <xsd:annotation>
<xsd:documentation> Budowle </xsd:documentation> </xsd:annotation> <xsd:complexType> <xsd:sequence>
<xsd:element name="Wartosc" type="xsd:decimal"> <xsd:annotation> <xsd:documentation> Wartość (zł)
</xsd:documentation> </xsd:annotation> </xsd:element> <xsd:element name="StawkaPodatku"

```



type="xsd:decimal"> <xsd:annotation> <xsd:documentation> Stawka podatku </xsd:documentation>  
</xsd:annotation> </xsd:element> <xsd:element name="KwotaPodatku" type="xsd:decimal">  
<xsd:annotation> <xsd:documentation> Kwota podatku </xsd:documentation> </xsd:annotation>  
</xsd:element> </xsd:sequence> </xsd:complexType> </xsd:element> </xsd:sequence> </xsd:complexType>  
</xsd:element> <xsd:element name="UstepDrugiPunktPierwszy" maxOccurs="1" minOccurs="0">  
<xsd:annotation> <xsd:documentation> Art.7 ust.2 pkt 1 - uczelnie, zwolnienie nie dotyczy przedmiotów  
opodatkowania zajętych na działalność gospodarczą </xsd:documentation> </xsd:annotation>  
<xsd:complexType> <xsd:sequence> <xsd:element name="Grunty" maxOccurs="1" minOccurs="0">  
<xsd:annotation> <xsd:documentation> Grunty </xsd:documentation> </xsd:annotation>  
<xsd:complexType> <xsd:sequence> <xsd:element name="Powierzchnia" type="xsd:decimal">  
<xsd:annotation> <xsd:documentation> Powierzchnia (m<sup>2</sup>) </xsd:documentation> </xsd:annotation>  
</xsd:element> <xsd:element name="StawkaPodatku" type="xsd:decimal"> <xsd:annotation>  
<xsd:documentation> Stawka podatku </xsd:documentation> </xsd:annotation> </xsd:element>  
<xsd:element name="KwotaPodatku" type="xsd:decimal"> <xsd:annotation> <xsd:documentation> Kwota  
podatku </xsd:documentation> </xsd:annotation> </xsd:element> </xsd:sequence> </xsd:complexType>  
</xsd:element> <xsd:element name="BudynkiLubIchCzesci" maxOccurs="1" minOccurs="0">  
<xsd:annotation> <xsd:documentation> Budynki lub ich części </xsd:documentation> </xsd:annotation>  
<xsd:complexType> <xsd:sequence> <xsd:element name="Powierzchnia" type="xsd:decimal">  
<xsd:annotation> <xsd:documentation> Powierzchnia (m<sup>2</sup>) </xsd:documentation> </xsd:annotation>  
</xsd:element> <xsd:element name="StawkaPodatku" type="xsd:decimal"> <xsd:annotation>  
<xsd:documentation> Stawka podatku </xsd:documentation> </xsd:annotation> </xsd:element>  
<xsd:element name="KwotaPodatku" type="xsd:decimal"> <xsd:annotation> <xsd:documentation> Kwota  
podatku </xsd:documentation> </xsd:annotation> </xsd:element> </xsd:sequence> </xsd:complexType>  
</xsd:element> <xsd:element name="Budowle" maxOccurs="1" minOccurs="0"> <xsd:annotation>  
<xsd:documentation> Budowle </xsd:documentation> </xsd:annotation> <xsd:complexType> <xsd:sequence>  
<xsd:element name="Wartosc" type="xsd:decimal"> <xsd:annotation> <xsd:documentation> Wartość (zł)  
</xsd:documentation> </xsd:annotation> </xsd:element> <xsd:element name="StawkaPodatku"  
type="xsd:decimal"> <xsd:annotation> <xsd:documentation> Stawka podatku </xsd:documentation>  
</xsd:annotation> </xsd:element> <xsd:element name="KwotaPodatku" type="xsd:decimal">  
<xsd:annotation> <xsd:documentation> Kwota podatku </xsd:documentation> </xsd:annotation>  
</xsd:element> </xsd:sequence> </xsd:complexType> </xsd:element> </xsd:sequence> </xsd:complexType>  
</xsd:element> <xsd:element name="UstepDrugiPunktDrugi" maxOccurs="1" minOccurs="0">  
<xsd:annotation> <xsd:documentation> Art.7 ust.2 pkt 2 - publiczne i niepubliczne jednostki organizacyjne  
objęte systemem oświaty oraz prowadzące je organy, w zakresie nieruchomości zajętych na działalność  
oświatową </xsd:documentation> </xsd:annotation> <xsd:complexType> <xsd:sequence> <xsd:element  
name="Grunty" maxOccurs="1" minOccurs="0"> <xsd:annotation> <xsd:documentation> Grunty  
</xsd:documentation> </xsd:annotation> <xsd:complexType> <xsd:sequence> <xsd:element  
name="Powierzchnia" type="xsd:decimal"> <xsd:annotation> <xsd:documentation> Powierzchnia (m<sup>2</sup>)  
</xsd:documentation> </xsd:annotation> </xsd:element> <xsd:element name="StawkaPodatku"  
type="xsd:decimal"> <xsd:annotation> <xsd:documentation> Stawka podatku </xsd:documentation>  
</xsd:annotation> </xsd:element> <xsd:element name="KwotaPodatku" type="xsd:decimal">  
<xsd:annotation> <xsd:documentation> Kwota podatku </xsd:documentation> </xsd:annotation>  
</xsd:element> </xsd:sequence> </xsd:complexType> </xsd:element> <xsd:element  
name="BudynkiLubIchCzesci" maxOccurs="1" minOccurs="0"> <xsd:annotation> <xsd:documentation>  
Budynki lub ich części </xsd:documentation> </xsd:annotation> <xsd:complexType> <xsd:sequence>  
<xsd:element name="Powierzchnia" type="xsd:decimal"> <xsd:annotation> <xsd:documentation>  
Powierzchnia (m<sup>2</sup>) </xsd:documentation> </xsd:annotation> </xsd:element> <xsd:element  
name="StawkaPodatku" type="xsd:decimal"> <xsd:annotation> <xsd:documentation> Stawka podatku  
</xsd:documentation> </xsd:annotation> </xsd:element> <xsd:element name="KwotaPodatku"  
type="xsd:decimal"> <xsd:annotation> <xsd:documentation> Kwota podatku </xsd:documentation>  
</xsd:annotation> </xsd:element> </xsd:sequence> </xsd:complexType> </xsd:element> <xsd:element  
name="Budowle" maxOccurs="1" minOccurs="0"> <xsd:annotation> <xsd:documentation> Budowle  
</xsd:documentation> </xsd:annotation> <xsd:complexType> <xsd:sequence> <xsd:element name="Wartosc"  
type="xsd:decimal"> <xsd:annotation> <xsd:documentation> Wartość (zł) </xsd:documentation>  
</xsd:annotation> </xsd:element> <xsd:element name="StawkaPodatku" type="xsd:decimal">  
<xsd:annotation> <xsd:documentation> Stawka podatku </xsd:documentation> </xsd:annotation>  
</xsd:element> <xsd:element name="KwotaPodatku" type="xsd:decimal"> <xsd:annotation>

<xsd:documentation> Kwota podatku </xsd:documentation> </xsd:annotation> </xsd:element>  
</xsd:sequence> </xsd:complexType> </xsd:element> </xsd:sequence> </xsd:complexType> </xsd:element>  
<xsd:element name="UstepDrugiPunktTrzeci" maxOccurs="1" minOccurs="0"> <xsd:annotation>  
<xsd:documentation> Art.7 ust.2 pkt 3 - instytucje naukowe i pomocnicze jednostki naukowe Polskiej Akademii  
Nauk, w odniesieniu do nieruchomości lub ich części, które są niezbędne do realizacji zadań, o których mowa  
w art. 2 ustawy z dnia 30 kwietnia 2010r. o Polskiej Akademii Nauk (Dz.U. Nr 96, poz. 619) zwolnienie nie  
dotyczy przedmiotów opodatkowania zajętych na działalność gospodarczą </xsd:documentation>  
</xsd:annotation> <xsd:complexType> <xsd:sequence> <xsd:element name="Grunty" maxOccurs="1"  
minOccurs="0"> <xsd:annotation> <xsd:documentation> Grunty </xsd:documentation> </xsd:annotation>  
<xsd:complexType> <xsd:sequence> <xsd:element name="Powierzchnia" type="xsd:decimal">  
<xsd:annotation> <xsd:documentation> Powierzchnia (m<sup>2</sup>) </xsd:documentation> </xsd:annotation>  
</xsd:element> <xsd:element name="StawkaPodatku" type="xsd:decimal"> <xsd:annotation>  
<xsd:documentation> Stawka podatku </xsd:documentation> </xsd:annotation> </xsd:element>  
<xsd:element name="KwotaPodatku" type="xsd:decimal"> <xsd:annotation> <xsd:documentation> Kwota  
podatku </xsd:documentation> </xsd:annotation> </xsd:element> </xsd:sequence> </xsd:complexType>  
</xsd:element> <xsd:element name="BudynkiLubIchCzesci" maxOccurs="1" minOccurs="0">  
<xsd:annotation> <xsd:documentation> Budynki lub ich części </xsd:documentation> </xsd:annotation>  
<xsd:complexType> <xsd:sequence> <xsd:element name="Powierzchnia" type="xsd:decimal">  
<xsd:annotation> <xsd:documentation> Powierzchnia (m<sup>2</sup>) </xsd:documentation> </xsd:annotation>  
</xsd:element> <xsd:element name="StawkaPodatku" type="xsd:decimal"> <xsd:annotation>  
<xsd:documentation> Stawka podatku </xsd:documentation> </xsd:annotation> </xsd:element>  
<xsd:element name="KwotaPodatku" type="xsd:decimal"> <xsd:annotation> <xsd:documentation> Kwota  
podatku </xsd:documentation> </xsd:annotation> </xsd:element> </xsd:sequence> </xsd:complexType>  
</xsd:element> <xsd:element name="Budowle" maxOccurs="1" minOccurs="0"> <xsd:annotation>  
<xsd:documentation> Budowle </xsd:documentation> </xsd:annotation> <xsd:complexType> <xsd:sequence>  
<xsd:element name="Wartosc" type="xsd:decimal"> <xsd:annotation> <xsd:documentation> Wartość (zł)  
</xsd:documentation> </xsd:annotation> </xsd:element> <xsd:element name="StawkaPodatku"  
type="xsd:decimal"> <xsd:annotation> <xsd:documentation> Stawka podatku </xsd:documentation>  
</xsd:annotation> </xsd:element> <xsd:element name="KwotaPodatku" type="xsd:decimal">  
<xsd:annotation> <xsd:documentation> Kwota podatku </xsd:documentation> </xsd:annotation>  
</xsd:element> </xsd:sequence> </xsd:complexType> </xsd:element> </xsd:sequence> </xsd:complexType>  
</xsd:element> <xsd:element name="UstepDrugiPunktCzwarty" maxOccurs="1" minOccurs="0">  
<xsd:annotation> <xsd:documentation> Art. 7 ust. 2 pkt 4 – prowadzących zakłady pracy chronionej  
spełniające warunek o którym mowa w art. 28 ust. 1 pkt 1 lit. b ustawy z dnia 27 sierpnia 1997r. o rehabilitacji  
zawodowej i społecznej oraz zatrudnianiu osób niepełnosprawnych (Dz. U. z 2010r. Nr 214, poz. 1407, Nr 217,  
poz. 1427 i Nr 226, poz. 1475), lub zakłady aktywności zawodowej w zakresie przedmiotów opodatkowania  
zgłoszonych wojewodzie, jeżeli zgłoszenie zostało potwierdzone decyzją w sprawie przyznania statusu zakładu  
pracy chronionej lub zakładu aktywności zawodowej albo zaświadczeniem – zajętych na prowadzenie tego  
zakładu, z wyjątkiem przedmiotów opodatkowania znajdujących się w posiadaniu zależnym podmiotów  
niebędących prowadzącymi zakłady pracy chronionej spełniające warunek o którym mowa w art. 28 ust. 1 pkt  
1 lit. b ustawy z dnia 27 sierpnia 1997r. o rehabilitacji zawodowej i społecznej oraz zatrudnianiu osób  
niepełnosprawnych lub zakłady aktywności zawodowej </xsd:documentation> </xsd:annotation>  
<xsd:complexType> <xsd:sequence> <xsd:element name="Grunty" maxOccurs="1" minOccurs="0">  
<xsd:annotation> <xsd:documentation> Grunty </xsd:documentation> </xsd:annotation>  
<xsd:complexType> <xsd:sequence> <xsd:element name="Powierzchnia" type="xsd:decimal">  
<xsd:annotation> <xsd:documentation> Powierzchnia (m<sup>2</sup>) </xsd:documentation> </xsd:annotation>  
</xsd:element> <xsd:element name="StawkaPodatku" type="xsd:decimal"> <xsd:annotation>  
<xsd:documentation> Stawka podatku </xsd:documentation> </xsd:annotation> </xsd:element>  
<xsd:element name="KwotaPodatku" type="xsd:decimal"> <xsd:annotation> <xsd:documentation> Kwota  
podatku </xsd:documentation> </xsd:annotation> </xsd:element> </xsd:sequence> </xsd:complexType>  
</xsd:element> <xsd:element name="BudynkiLubIchCzesci" maxOccurs="1" minOccurs="0">  
<xsd:annotation> <xsd:documentation> Budynki lub ich części </xsd:documentation> </xsd:annotation>  
<xsd:complexType> <xsd:sequence> <xsd:element name="Powierzchnia" type="xsd:decimal">  
<xsd:annotation> <xsd:documentation> Powierzchnia (m<sup>2</sup>) </xsd:documentation> </xsd:annotation>  
</xsd:element> <xsd:element name="StawkaPodatku" type="xsd:decimal"> <xsd:annotation>  
<xsd:documentation> Stawka podatku </xsd:documentation> </xsd:annotation> </xsd:element>  
<xsd:element name="KwotaPodatku" type="xsd:decimal"> <xsd:annotation> <xsd:documentation> Kwota



```
podatku </xsd:documentation> </xsd:annotation> </xsd:element> </xsd:sequence> </xsd:complexType>
</xsd:element> <xsd:element name="Budowle" maxOccurs="1" minOccurs="0"> <xsd:annotation>
<xsd:documentation> Budowle </xsd:documentation> </xsd:annotation> <xsd:complexType> <xsd:sequence>
<xsd:element name="Wartosc" type="xsd:decimal"> <xsd:annotation> <xsd:documentation> Wartość (zł)
</xsd:documentation> </xsd:annotation> </xsd:element> <xsd:element name="StawkaPodatku"
type="xsd:decimal"> <xsd:annotation> <xsd:documentation> Stawka podatku </xsd:documentation>
</xsd:annotation> </xsd:element> <xsd:element name="KwotaPodatku" type="xsd:decimal">
<xsd:annotation> <xsd:documentation> Kwota podatku </xsd:documentation> </xsd:annotation>
</xsd:element> </xsd:sequence> </xsd:complexType> </xsd:element> </xsd:sequence> </xsd:complexType>
</xsd:element> <xsd:element name="UstepDrugiPunktPiaty" maxOccurs="1" minOccurs="0">
<xsd:annotation> <xsd:documentation> Art.7 ust.2 pkt 5 - instytuty badawcze, z wyjątkiem przedmiotów
opodatkowania zajętych na działalność gospodarczą </xsd:documentation> </xsd:annotation>
<xsd:complexType> <xsd:sequence> <xsd:element name="Grunty" maxOccurs="1" minOccurs="0">
<xsd:annotation> <xsd:documentation> Grunty </xsd:documentation> </xsd:annotation>
<xsd:complexType> <xsd:sequence> <xsd:element name="Powierzchnia" type="xsd:decimal">
<xsd:annotation> <xsd:documentation> Powierzchnia (m2) </xsd:documentation> </xsd:annotation>
</xsd:element> <xsd:element name="StawkaPodatku" type="xsd:decimal"> <xsd:annotation>
<xsd:documentation> Stawka podatku </xsd:documentation> </xsd:annotation> </xsd:element>
<xsd:element name="KwotaPodatku" type="xsd:decimal"> <xsd:annotation> <xsd:documentation> Kwota
podatku </xsd:documentation> </xsd:annotation> </xsd:element> </xsd:sequence> </xsd:complexType>
</xsd:element> <xsd:element name="BudynkiLubIchCzesci" maxOccurs="1" minOccurs="0">
<xsd:annotation> <xsd:documentation> Budynki lub ich części </xsd:documentation> </xsd:annotation>
<xsd:complexType> <xsd:sequence> <xsd:element name="Powierzchnia" type="xsd:decimal">
<xsd:annotation> <xsd:documentation> Powierzchnia (m2) </xsd:documentation> </xsd:annotation>
</xsd:element> <xsd:element name="StawkaPodatku" type="xsd:decimal"> <xsd:annotation>
<xsd:documentation> Stawka podatku </xsd:documentation> </xsd:annotation> </xsd:element>
<xsd:element name="KwotaPodatku" type="xsd:decimal"> <xsd:annotation> <xsd:documentation> Kwota
podatku </xsd:documentation> </xsd:annotation> </xsd:element> </xsd:sequence> </xsd:complexType>
</xsd:element> <xsd:element name="Budowle" maxOccurs="1" minOccurs="0"> <xsd:annotation>
<xsd:documentation> Budowle </xsd:documentation> </xsd:annotation> <xsd:complexType> <xsd:sequence>
<xsd:element name="Wartosc" type="xsd:decimal"> <xsd:annotation> <xsd:documentation> Wartość (zł)
</xsd:documentation> </xsd:annotation> </xsd:element> <xsd:element name="StawkaPodatku"
type="xsd:decimal"> <xsd:annotation> <xsd:documentation> Stawka podatku </xsd:documentation>
</xsd:annotation> </xsd:element> <xsd:element name="KwotaPodatku" type="xsd:decimal">
<xsd:annotation> <xsd:documentation> Kwota podatku </xsd:documentation> </xsd:annotation>
</xsd:element> </xsd:sequence> </xsd:complexType> </xsd:element> </xsd:sequence> </xsd:complexType>
</xsd:element> <xsd:element name="UstepDrugiPunktPiatyA" maxOccurs="1" minOccurs="0">
<xsd:annotation> <xsd:documentation> Art.7 ust.2 pkt 5a - przedsiębiorców o statusie centrum
badawczorozwojowego uzyskanym na zasadach określonych w przepisach o niektórych formach wspierania
działalności innowacyjnej w odniesieniu do przedmiotów opodatkowania zajętych na cele prowadzonych badań
i prac rozwojowych </xsd:documentation> </xsd:annotation> <xsd:complexType> <xsd:sequence>
<xsd:element name="Grunty" maxOccurs="1" minOccurs="0"> <xsd:annotation> <xsd:documentation>
Grunty </xsd:documentation> </xsd:annotation> <xsd:complexType> <xsd:sequence> <xsd:element
name="Powierzchnia" type="xsd:decimal"> <xsd:annotation> <xsd:documentation> Powierzchnia (m2)
</xsd:documentation> </xsd:annotation> </xsd:element> <xsd:element name="StawkaPodatku"
type="xsd:decimal"> <xsd:annotation> <xsd:documentation> Stawka podatku </xsd:documentation>
</xsd:annotation> </xsd:element> <xsd:element name="KwotaPodatku" type="xsd:decimal">
<xsd:annotation> <xsd:documentation> Kwota podatku </xsd:documentation> </xsd:annotation>
</xsd:element> </xsd:sequence> </xsd:complexType> </xsd:element> <xsd:element
name="BudynkiLubIchCzesci" maxOccurs="1" minOccurs="0"> <xsd:annotation> <xsd:documentation>
Budynki lub ich części </xsd:documentation> </xsd:annotation> <xsd:complexType> <xsd:sequence>
<xsd:element name="Powierzchnia" type="xsd:decimal"> <xsd:annotation> <xsd:documentation>
Powierzchnia (m2) </xsd:documentation> </xsd:annotation> </xsd:element> <xsd:element
name="StawkaPodatku" type="xsd:decimal"> <xsd:annotation> <xsd:documentation> Stawka podatku
</xsd:documentation> </xsd:annotation> </xsd:element> <xsd:element name="KwotaPodatku"
type="xsd:decimal"> <xsd:annotation> <xsd:documentation> Kwota podatku </xsd:documentation>
</xsd:annotation> </xsd:element> </xsd:sequence> </xsd:complexType> </xsd:element> <xsd:element
```





spółka, nieposiadająca osobowości prawnej </xsd:documentation> </xsd:annotation> <xsd:complexType>  
<xsd:sequence> <xsd:element name="OsobaPrawna"> <xsd:annotation> <xsd:documentation> - dane  
identyfikacyjne </xsd:documentation> </xsd:annotation> <xsd:complexType> <xsd:sequence> <xsd:element  
name="NazwaPelna" type="ins:NazwaInstytucjiTyp"> <xsd:annotation> <xsd:documentation> Nazwa pełna  
</xsd:documentation> </xsd:annotation> </xsd:element> <xsd:element name="NazwaSkrocona"  
type="xsd:string"> <xsd:annotation> <xsd:documentation> Nazwa skrócona </xsd:documentation>  
</xsd:annotation> </xsd:element> <xsd:element name="Regon" type="ins:REGONTyp"> <xsd:annotation>  
<xsd:documentation> Identyfikator REGON </xsd:documentation> </xsd:annotation> </xsd:element>  
</xsd:sequence> </xsd:complexType> </xsd:element> </xsd:sequence> </xsd:complexType> </xsd:element>  
</xsd:choice> </xsd:sequence> </xsd:complexType> </xsd:element> </xsd:sequence> </xsd:complexType>  
</xsd:element> <xsd:element name="DaneNieruchomosciObiektow"> <xsd:annotation> <xsd:documentation>  
Dane o nieruchomościach i obiektach budowlanych podlegających opodatkowaniu lub zwolnieniu  
</xsd:documentation> </xsd:annotation> <xsd:complexType> <xsd:sequence> <xsd:element  
name="PolozenieNieruchomosci" type="adr:AdresTyp"> <xsd:annotation> <xsd:documentation> Położenie  
nieruchomości (adres) </xsd:documentation> </xsd:annotation> </xsd:element> <xsd:element  
name="TytulPrawny"> <xsd:annotation> <xsd:documentation> Tytuł prawny </xsd:documentation>  
</xsd:annotation> <xsd:complexType> <xsd:sequence> <xsd:element name="RodzajWlasnosci">  
<xsd:annotation> <xsd:documentation> Rodzaj własności, posiadania </xsd:documentation>  
</xsd:annotation> <xsd:simpleType> <xsd:restriction base="xsd:string"> <xsd:enumeration value="">  
</xsd:enumeration> <xsd:enumeration value="właściciel"> </xsd:enumeration> <xsd:enumeration  
value="współwłaściciel"> </xsd:enumeration> <xsd:enumeration value="posiadacz samoistny">  
</xsd:enumeration> <xsd:enumeration value="współposiadacz samoistny"> </xsd:enumeration>  
<xsd:enumeration value="użytkownik wieczysty"> </xsd:enumeration> <xsd:enumeration  
value="współużytkownik wieczysty"> </xsd:enumeration> <xsd:enumeration value="posiadacz">  
</xsd:enumeration> <xsd:enumeration value="współposiadacz"> </xsd:enumeration> <xsd:enumeration  
value="najemca"> </xsd:enumeration> <xsd:enumeration value="dzierzawca"> </xsd:enumeration>  
<xsd:enumeration value="trwały zarząd"> </xsd:enumeration> <xsd:enumeration value="użyczenie">  
</xsd:enumeration> </xsd:restriction> </xsd:simpleType> </xsd:element> </xsd:sequence>  
</xsd:complexType> </xsd:element> <xsd:element name="IdentyfikatoryGeodezyjne"> <xsd:annotation>  
<xsd:documentation> Identyfikatory geodezyjne działek, budynków, lokali </xsd:documentation>  
</xsd:annotation> <xsd:complexType> <xsd:sequence> <xsd:element name="Dzialki"  
type="str:Tekst200Typ"> <xsd:annotation> <xsd:documentation> Działki </xsd:documentation>  
</xsd:annotation> </xsd:element> <xsd:element name="Budynki" type="str:Tekst200Typ"> <xsd:annotation>  
<xsd:documentation> Budynki </xsd:documentation> </xsd:annotation> </xsd:element> <xsd:element  
name="Lokale" type="str:Tekst200Typ"> <xsd:annotation> <xsd:documentation> Lokale  
</xsd:documentation> </xsd:annotation> </xsd:element> </xsd:sequence> </xsd:complexType>  
</xsd:element> <xsd:element name="KsiegaWieczysta"> <xsd:annotation> <xsd:documentation> Księga  
wieczysta </xsd:documentation> </xsd:annotation> <xsd:complexType> <xsd:sequence> <xsd:element  
name="NumerKsiegi"> <xsd:annotation> <xsd:documentation> Numer księgi wieczystej (zbioru  
dokumentów) </xsd:documentation> </xsd:annotation> <xsd:simpleType> <xsd:restriction base="xsd:string">  
<xsd:minLength value="0"> </xsd:minLength> <xsd:maxLength value="600"> </xsd:maxLength>  
</xsd:restriction> </xsd:simpleType> </xsd:element> <xsd:element name="NazwaSadu"  
type="ins:NazwaInstytucjiTyp"> <xsd:annotation> <xsd:documentation> Nazwa sądu </xsd:documentation>  
</xsd:annotation> </xsd:element> </xsd:sequence> </xsd:complexType> </xsd:element> </xsd:sequence>  
</xsd:complexType> </xsd:element> </xsd:sequence> </xsd:complexType> </xsd:element> <xsd:element  
name="Wspolmalzonek" maxOccurs="1" minOccurs="0"> <xsd:annotation> <xsd:documentation> Dane  
o współmałżonku ZN-1/M </xsd:documentation> </xsd:annotation> <xsd:complexType> <xsd:sequence>  
<xsd:element name="NipPesel" maxOccurs="1" minOccurs="0"> <xsd:annotation> <xsd:documentation>  
Identyfikator podatnika: NIP<sup>1</sup>/PESEL<sup>2</sup> </xsd:documentation> </xsd:annotation> <xsd:complexType>  
<xsd:sequence> <xsd:choice> <xsd:element ref="os:NIP"> </xsd:element> <xsd:element ref="os:PESEL">  
</xsd:element> </xsd:choice> </xsd:sequence> </xsd:complexType> </xsd:element> <xsd:element  
name="NumerDokumentu" type="xsd:decimal"> <xsd:annotation> <xsd:documentation> Numer dokumentu  
</xsd:documentation> </xsd:annotation> </xsd:element> <xsd:element name="PrzeznaczenieFormularza">  
<xsd:annotation> <xsd:documentation> Przeznaczenie formularza </xsd:documentation> </xsd:annotation>  
<xsd:complexType> <xsd:sequence> <xsd:element name="ZalacznikDo"> <xsd:annotation>  
<xsd:documentation> Niniejszy formularz stanowi załącznik do: (zaznaczyć właściwe pole)  
</xsd:documentation> </xsd:annotation> <xsd:complexType> <xsd:sequence> <xsd:choice> <xsd:element

```
fixed="true" name="DeklaracjaNaPodatekOdNieruchomosci" type="xsd:boolean"> <xsd:annotation>
<xsd:documentation> deklaracji na podatek od nieruchomości DN-1 </xsd:documentation>
</xsd:annotation> </xsd:element> <xsd:element fixed="true" name="InformacjaNaPodatekOdNieruchomosci"
type="xsd:boolean"> <xsd:annotation> <xsd:documentation> informacji na podatek od nieruchomości IN-1
</xsd:documentation> </xsd:annotation> </xsd:element> </xsd:choice> </xsd:sequence> </xsd:complexType>
</xsd:element> </xsd:sequence> </xsd:complexType> </xsd:element> <xsd:element name="DanePodatnika">
<xsd:annotation> <xsd:documentation> Dane podatnika </xsd:documentation> </xsd:annotation>
<xsd:complexType> <xsd:sequence> <xsd:element ref="os:Nazwisko" maxOccurs="3" minOccurs="1">
</xsd:element> <xsd:element ref="os:Imie"> </xsd:element> <xsd:element ref="os:ImieDrugie">
</xsd:element> <xsd:element name="RegonPkd"> <xsd:annotation> <xsd:documentation> REGON oraz PKD
(nie dotyczy osób nie prowadzących dział. gospod.) </xsd:documentation> </xsd:annotation>
<xsd:complexType></xsd:complexType> </xsd:element> <xsd:element name="Pesel" type="os:PESELTyp">
<xsd:annotation> <xsd:documentation> PESEL </xsd:documentation> </xsd:annotation> </xsd:element>
<xsd:element ref="os:DataUrodzenia"> </xsd:element> <xsd:element ref="os:ImieOjca"> </xsd:element>
<xsd:element ref="os:ImieMatki"> </xsd:element> </xsd:sequence> </xsd:complexType> </xsd:element>
<xsd:element name="AdresZamieszkania"> <xsd:annotation> <xsd:documentation> Adres zamieszkania
</xsd:documentation> </xsd:annotation> <xsd:complexType> <xsd:sequence> <xsd:element ref="adr:Adres">
</xsd:element> <xsd:element ref="adr:Telefon" maxOccurs="1" minOccurs="0"> </xsd:element>
</xsd:sequence> </xsd:complexType> </xsd:element> </xsd:sequence> </xsd:complexType> </xsd:element>
</xsd:sequence> </xsd:complexType> </xsd:element> </xsd:sequence> </xsd:extension>
</xsd:complexContent> </xsd:complexType> </xsd:schema>
```

```

<?xml version="1.0" encoding="UTF-8"?> <xsd:schema xmlns:xsd="http://www.w3.org/2001/XMLSchema"
xmlns:xsi="http://www.w3.org/2001/XMLSchema-instance"
xmlns:adr="http://crd.gov.pl/xml/schematy/adres/2009/11/09/"
xmlns:typ="http://crd.gov.pl/xml/schematy/typy/2009/11/16/"
xmlns:meta="http://crd.gov.pl/xml/schematy/meta/2009/11/16/"
xmlns:str="http://crd.gov.pl/xml/schematy/struktura/2009/11/16/"
xmlns:ds="http://www.w3.org/2000/09/xmldsig#"
xmlns:ins="http://crd.gov.pl/xml/schematy/instytucja/2009/11/16/"
xmlns:os="http://crd.gov.pl/xml/schematy/osoba/2009/11/16/"
xmlns="http://rwd.sekap.pl/wzor/2011/10/25/731/"
targetNamespace="http://rwd.sekap.pl/wzor/2011/10/25/731/" elementFormDefault="qualified"
attributeFormDefault="unqualified"> <xsd:import namespace="http://www.w3.org/2000/09/xmldsig#"
schemaLocation="http://www.w3.org/TR/xmldsig-core/xmldsig-core-schema.xsd"/> <xsd:import
namespace="http://crd.gov.pl/xml/schematy/struktura/2009/11/16/"
schemaLocation="http://crd.gov.pl/xml/schematy/struktura/2009/11/16/struktura.xsd"/> <xsd:import
namespace="http://crd.gov.pl/xml/schematy/adres/2009/11/09/"
schemaLocation="http://crd.gov.pl/xml/schematy/adres/2009/11/09/adres.xsd"/> <xsd:import
namespace="http://crd.gov.pl/xml/schematy/osoba/2009/11/16/"
schemaLocation="http://crd.gov.pl/xml/schematy/osoba/2009/11/16/osoba.xsd"/> <xsd:import
namespace="http://crd.gov.pl/xml/schematy/typy/2009/11/16/"
schemaLocation="http://crd.gov.pl/xml/schematy/typy/2009/11/16/typy.xsd"/> <xsd:import
namespace="http://crd.gov.pl/xml/schematy/instytucja/2009/11/16/"
schemaLocation="http://crd.gov.pl/xml/schematy/instytucja/2009/11/16/instytucja.xsd"/> <xsd:import
namespace="http://crd.gov.pl/xml/schematy/meta/2009/11/16/"
schemaLocation="http://crd.gov.pl/xml/schematy/meta/2009/11/16/meta.xsd"/> <xsd:annotation>
<xsd:documentation>Informacja w sprawie podatku rolnego IR-1</xsd:documentation> </xsd:annotation>
<xsd:element name="Dokument" type="DokumentTyp"/> <xsd:complexType name="DokumentTyp">
<xsd:sequence> <xsd:element name="OpisDokumentu" type="str:OpisDokumentuTyp"/> <xsd:element
name="DaneDokumentu" type="str:DaneDokumentuTyp"/> <xsd:element name="TrescDokumentu"
type="TrescDokumentuTyp"/> <xsd:element ref="ds:Signature" minOccurs="0" maxOccurs="unbounded"/>
</xsd:sequence> </xsd:complexType> <xsd:complexType name="TrescDokumentuTyp" mixed="false">
<xsd:complexContent mixed="false"> <xsd:extension base="str:TrescDokumentuTyp"> <xsd:sequence>
<xsd:element fixed="Załącznik nr ... do Uchwały Rady ..... w ..... nr .....
z dnia ....." name="Zrodlo" type="xsd:string"> <xsd:annotation> <xsd:documentation> Źródło
</xsd:documentation> </xsd:annotation> </xsd:element> <xsd:element name="NipPesel" maxOccurs="1"
minOccurs="0"> <xsd:annotation> <xsd:documentation> Identyfikator podatnika: NIP¹/PESEL²
</xsd:documentation> </xsd:annotation> </xsd:complexType> <xsd:sequence> <xsd:choice> <xsd:element
ref="os:NIP"></xsd:element> <xsd:element ref="os:PESEL"></xsd:element> </xsd:choice> </xsd:sequence>
</xsd:complexType> </xsd:element> <xsd:element name="Rok" type="xsd:gYear"> <xsd:annotation>
<xsd:documentation> Rok, za który składana jest informacja </xsd:documentation> </xsd:annotation>
</xsd:element> <xsd:element name="Data" type="xsd:date"> <xsd:annotation> <xsd:documentation> Data
wypełnienia deklaracji </xsd:documentation> </xsd:annotation> </xsd:element> <xsd:element fixed="Ustawa
z dnia 15 listopada 1984. o podatku rolnym (Dz. U. z 2006 r. Nr 136, poz. 969, z późn. zm.)."
name="PodstawaPrawna" type="xsd:string"> <xsd:annotation> <xsd:documentation> Podstawa prawna
</xsd:documentation> </xsd:annotation> </xsd:element> <xsd:element fixed="Formularz przeznaczony jest
dla osób fizycznych będących właścicielami gruntów, posiadaczami samoistnymi gruntów, użytkownikami
wieczystymi gruntów, stanowiących własność Skarbu Państwa lub jednostki samorządu terytorialnego."
name="Składajacy" type="xsd:string"> <xsd:annotation> <xsd:documentation> Składający
</xsd:documentation> </xsd:annotation> </xsd:element> <xsd:element fixed="Do 15 stycznia każdego roku
podatkowego, jak również w terminie 14 dni od zaistnienia okoliczności mających wpływ na powstanie, bądź
wygaśnięcie obowiązku podatkowego lub zaistnienia zdarzeń mających wpływ na wysokość opodatkowania."
name="Termin" type="xsd:string"> <xsd:annotation> <xsd:documentation> Termin składania
</xsd:documentation> </xsd:annotation> </xsd:element> <xsd:element fixed="Organ właściwy ze względu na
miejsce położenia przedmiotów opodatkowania." name="MiejsceSkładania" type="xsd:string">
<xsd:annotation> <xsd:documentation> Miejsce składania </xsd:documentation> </xsd:annotation>
</xsd:element> <xsd:element name="MiejsceSkładaniaInformacji"> <xsd:annotation> <xsd:documentation>
Miejsce składania informacji </xsd:documentation> </xsd:annotation> <xsd:complexType> <xsd:sequence>

```

```
<xsd:element fixed="Urząd Miejski w Wiśle, 43-460 Wiśla, ul. Plac Bogumiła Hoffa 3" name="Do"
type="xsd:string"> <xsd:annotation> <xsd:documentation> Nazwa i adres siedziby organu podatkowego
</xsd:documentation> </xsd:annotation> </xsd:element> </xsd:sequence> </xsd:complexType>
</xsd:element> <xsd:element name="DanePodatnika"> <xsd:annotation> <xsd:documentation> Dane
podatnika </xsd:documentation> </xsd:annotation> <xsd:complexType> <xsd:sequence> <xsd:element
name="RodzajWlasnosci"> <xsd:annotation> <xsd:documentation> Rodzaj własności, posiadania (zaznaczyć
właściwą pozycję) </xsd:documentation> </xsd:annotation> <xsd:simpleType> <xsd:restriction
base="xsd:string"> <xsd:enumeration value=""> </xsd:enumeration> <xsd:enumeration value="właściciel">
</xsd:enumeration> <xsd:enumeration value="współwłaściciel"> </xsd:enumeration> <xsd:enumeration
value="posiadacz samoistny"> </xsd:enumeration> <xsd:enumeration value="współposiadacz samoistny">
</xsd:enumeration> <xsd:enumeration value="użytkownik wieczysty"> </xsd:enumeration> <xsd:enumeration
value="współużytkownik wieczysty"> </xsd:enumeration> <xsd:enumeration value="posiadacz">
</xsd:enumeration> <xsd:enumeration value="współposiadacz"> </xsd:enumeration> <xsd:enumeration
value="najemca"> </xsd:enumeration> <xsd:enumeration value="dzierzawca"> </xsd:enumeration>
<xsd:enumeration value="trwały zarząd"> </xsd:enumeration> <xsd:enumeration value="użyczenie">
</xsd:enumeration> </xsd:restriction> </xsd:simpleType> </xsd:element> <xsd:element ref="os:Nazwisko"
maxOccurs="3" minOccurs="0"> <xsd:annotation> <xsd:documentation></xsd:documentation>
</xsd:annotation> </xsd:element> <xsd:element ref="os:Imie"></xsd:element> <xsd:element
ref="os:ImieDrugie" maxOccurs="1" minOccurs="0"> </xsd:element> <xsd:element
ref="ins:REGON"></xsd:element> <xsd:element ref="os:PESEL"></xsd:element> <xsd:element
ref="os:DataUrodzenia"></xsd:element> <xsd:element ref="os:ImieOjca"></xsd:element> <xsd:element
ref="os:ImieMatki"></xsd:element> <xsd:element ref="adr:Telefon" maxOccurs="1" minOccurs="0">
</xsd:element> <xsd:element name="AdresZamieszkaniaZameldowania" type="adr:AdresTyp">
<xsd:annotation> <xsd:documentation> Adres zamieszkania / zameldowania </xsd:documentation>
</xsd:annotation> </xsd:element> <xsd:element name="AdresDoKorespondencji" minOccurs="0"
type="adr:AdresTyp"> <xsd:annotation> <xsd:documentation> Adres do korespondencji (wpisać, jeżeli jest
inny niż adres zamieszkania wpisany w części B.1.) </xsd:documentation> </xsd:annotation> </xsd:element>
</xsd:sequence> </xsd:complexType> </xsd:element> <!-- ${{insert}} --> <xsd:element
name="OkolicznosciPowodujaceZlozenieInformacji"> <xsd:annotation> <xsd:documentation> Okoliczności
powodujące konieczność złożenia informacji (zaznaczyć właściwe pole) </xsd:documentation>
</xsd:annotation> <xsd:complexType> <xsd:sequence> <xsd:choice> <xsd:element fixed="true"
name="PierwszyRaz" type="xsd:boolean"> <xsd:annotation> <xsd:documentation> informacja składana po raz
pierwszy na dany rok </xsd:documentation> </xsd:annotation> </xsd:element> <xsd:element
name="KorektaDeklaracji"> <xsd:annotation> <xsd:documentation> korekta Informacji </xsd:documentation>
</xsd:annotation> <xsd:complexType> <xsd:sequence> <xsd:element name="Miesiac"> <xsd:annotation>
<xsd:documentation> miesiąc od którego obowiązuje korekta informacji </xsd:documentation>
</xsd:annotation> <xsd:simpleType> <xsd:restriction base="xsd:string"> <xsd:enumeration value="">
</xsd:enumeration> <xsd:enumeration value="styczen"> </xsd:enumeration> <xsd:enumeration value="luty">
</xsd:enumeration> <xsd:enumeration value="marzec"> </xsd:enumeration> <xsd:enumeration
value="kwiecień"> </xsd:enumeration> <xsd:enumeration value="maj"> </xsd:enumeration>
<xsd:enumeration value="czerwiec"> </xsd:enumeration> <xsd:enumeration value="lipiec">
</xsd:enumeration> <xsd:enumeration value="sierpień"> </xsd:enumeration> <xsd:enumeration
value="wrzesień"> </xsd:enumeration> <xsd:enumeration value="październik"> </xsd:enumeration>
<xsd:enumeration value="listopad"> </xsd:enumeration> <xsd:enumeration value="grudzień">
</xsd:enumeration> </xsd:restriction> </xsd:simpleType> </xsd:element> <xsd:element ref="typ:Rok">
</xsd:element> <xsd:element name="Uzasadnienie" type="str:Tekst2000Typ"> <xsd:annotation>
<xsd:documentation> uzasadnienie </xsd:documentation> </xsd:annotation> </xsd:element> </xsd:sequence>
</xsd:complexType> </xsd:element> <xsd:element fixed="true" name="Wygasniecie" type="xsd:boolean">
<xsd:annotation> <xsd:documentation> wygaśnięcie obowiązku podatkowego </xsd:documentation>
</xsd:annotation> </xsd:element> <xsd:element fixed="true" name="Powstanie" type="xsd:boolean">
<xsd:annotation> <xsd:documentation> powstanie obowiązku podatkowego w trakcie roku
</xsd:documentation> </xsd:annotation> </xsd:element> <xsd:element fixed="true" name="Zmiana"
type="xsd:boolean"> <xsd:annotation> <xsd:documentation> zmiana miejsca zamieszkania lub siedziby
</xsd:documentation> </xsd:annotation> </xsd:element> </xsd:choice> </xsd:sequence> </xsd:complexType>
</xsd:element> <xsd:element name="DaneNieruchomosci" maxOccurs="1" minOccurs="0">
<xsd:annotation> <xsd:documentation> Dane o nieruchomościach rolnych podlegających opodatkowaniu lub
zwolnieniu </xsd:documentation> </xsd:annotation> <xsd:complexType> <xsd:sequence> <xsd:element
```

```

name="Nieruchomosci" maxOccurs="unbounded" minOccurs="0"> <xsd:annotation>
<xsd:documentation>nieruchomość</xsd:documentation> </xsd:annotation> <xsd:complexType>
<xsd:sequence> <xsd:element name="Polozenie"> <xsd:annotation> <xsd:documentation> Położenie
nieruchomosci </xsd:documentation> </xsd:annotation> <xsd:complexType> <xsd:sequence> <xsd:element
ref="adr:Adres"> </xsd:element> </xsd:sequence> </xsd:complexType> </xsd:element> <xsd:element
name="DataNabyciaNieruchomosci"> <xsd:annotation> <xsd:documentation> Data nabycia nieruchomości
</xsd:documentation> </xsd:annotation> <xsd:complexType> <xsd:sequence> <xsd:element name="Data"
type="xsd:date"> <xsd:annotation> <xsd:documentation> (RRRR-MM-DD) </xsd:documentation>
</xsd:annotation> </xsd:element> </xsd:sequence> </xsd:complexType> </xsd:element> <xsd:element
name="TytułPrawny"> <xsd:annotation> <xsd:documentation> Tytuł prawny </xsd:documentation>
</xsd:annotation> <xsd:complexType> <xsd:sequence> <xsd:element name="RodzajWlasnosi">
<xsd:annotation> <xsd:documentation> Rodzaj własności, posiadania </xsd:documentation>
</xsd:annotation> <xsd:simpleType> <xsd:restriction base="xsd:string"> <xsd:enumeration value="">
</xsd:enumeration> <xsd:enumeration value="właściciel"> </xsd:enumeration> <xsd:enumeration
value="współwłaściciel"> </xsd:enumeration> <xsd:enumeration value="posiadacz samoistny">
</xsd:enumeration> <xsd:enumeration value="współposiadacz samoistny"> </xsd:enumeration>
<xsd:enumeration value="użytkownik wieczysty"> </xsd:enumeration> <xsd:enumeration
value="współużytkownik wieczysty"> </xsd:enumeration> <xsd:enumeration value="posiadacz">
</xsd:enumeration> <xsd:enumeration value="współposiadacz"> </xsd:enumeration> <xsd:enumeration
value="najemca"> </xsd:enumeration> <xsd:enumeration value="dzierzawca"> </xsd:enumeration>
<xsd:enumeration value="trwały zarząd"> </xsd:enumeration> <xsd:enumeration value="użyczenie">
</xsd:enumeration> </xsd:restriction> </xsd:simpleType> </xsd:element> </xsd:sequence>
</xsd:complexType> </xsd:element> <xsd:element name="IdentyfikatoryGeodezyjne" maxOccurs="1"
minOccurs="0"> <xsd:annotation> <xsd:documentation> Identyfikatory działek </xsd:documentation>
</xsd:annotation> <xsd:complexType> <xsd:sequence> <xsd:element name="Identyfikator"
maxOccurs="unbounded" minOccurs="0" type="str:Tekst200Typ"> <xsd:annotation> <xsd:documentation>
identyfikator </xsd:documentation> </xsd:annotation> </xsd:element> </xsd:sequence> </xsd:complexType>
</xsd:element> <xsd:element name="KsiegaWieczysta"> <xsd:annotation> <xsd:documentation> Księga
wieczysta </xsd:documentation> </xsd:annotation> <xsd:complexType> <xsd:sequence> <xsd:element
name="NumerKsiegi" type="xsd:string" minOccurs="1" maxOccurs="15"> <xsd:annotation>
<xsd:documentation> Numer księgi wieczystej ( zbioru dokumentów ) </xsd:documentation>
</xsd:annotation> </xsd:element> <xsd:element name="NazwaSadu" type="ins:NazwaInstytucjiTyp">
<xsd:annotation> <xsd:documentation> Nazwa sądu </xsd:documentation> </xsd:annotation> </xsd:element>
</xsd:sequence> </xsd:complexType> </xsd:element> </xsd:sequence> </xsd:complexType> </xsd:element>
</xsd:sequence> </xsd:complexType> </xsd:element> <xsd:element name="DaneUzytkow" maxOccurs="1"
minOccurs="0"> <xsd:annotation> <xsd:documentation> Dane dotyczące użytkowników rolnych stanowiących
gospodarstwo rolne lub nie stanowiących gospodarstwa rolnego (z wyjątkiem zwolnionych)
</xsd:documentation> </xsd:annotation> <xsd:complexType> <xsd:sequence> <xsd:element
name="GruntyOrne"> <xsd:annotation> <xsd:documentation> Grunty orne </xsd:documentation>
</xsd:annotation> <xsd:complexType> <xsd:sequence> <xsd:element name="KlasaI" maxOccurs="1"
minOccurs="0"> <xsd:annotation> <xsd:documentation> Klasa I </xsd:documentation> </xsd:annotation>
<xsd:complexType> <xsd:sequence> <xsd:element ref="Powierzchnia"> </xsd:element> </xsd:sequence>
</xsd:complexType> </xsd:element> <xsd:element name="KlasaII" maxOccurs="1" minOccurs="0">
<xsd:annotation> <xsd:documentation> Klasa II </xsd:documentation> </xsd:annotation> <xsd:complexType>
<xsd:sequence> <xsd:element ref="Powierzchnia"> </xsd:element> </xsd:sequence> </xsd:complexType>
</xsd:element> <xsd:element name="KlasaIII" maxOccurs="1" minOccurs="0"> <xsd:annotation>
<xsd:documentation> Klasa III </xsd:documentation> </xsd:annotation> <xsd:complexType> <xsd:sequence>
<xsd:element ref="Powierzchnia"> </xsd:element> </xsd:sequence> </xsd:complexType> </xsd:element>
<xsd:element name="KlasaIIIa" maxOccurs="1" minOccurs="0"> <xsd:annotation> <xsd:documentation>
Klasa IIIa </xsd:documentation> </xsd:annotation> <xsd:complexType> <xsd:sequence> <xsd:element
ref="Powierzchnia"> </xsd:element> </xsd:sequence> </xsd:complexType> </xsd:element> <xsd:element
name="KlasaIIIb" maxOccurs="1" minOccurs="0"> <xsd:annotation> <xsd:documentation> Klasa IIIb
</xsd:documentation> </xsd:annotation> <xsd:complexType> <xsd:sequence> <xsd:element
ref="Powierzchnia"> </xsd:element> </xsd:sequence> </xsd:complexType> </xsd:element> <xsd:element
name="KlasaIV" maxOccurs="1" minOccurs="0"> <xsd:annotation> <xsd:documentation> Klasa IV
</xsd:documentation> </xsd:annotation> <xsd:complexType> <xsd:sequence> <xsd:element
ref="Powierzchnia"> </xsd:element> </xsd:sequence> </xsd:complexType> </xsd:element> <xsd:element

```





























```

<xsd:sequence> <xsd:element name="NazwaPelna" type="ins:NazwaInstytucjiTyp"> <xsd:annotation>
<xsd:documentation> Nazwa pełna </xsd:documentation> </xsd:annotation> </xsd:element> <xsd:element
name="NazwaSkrócona" type="xsd:string"> <xsd:annotation> <xsd:documentation> Nazwa skrócona
</xsd:documentation> </xsd:annotation> </xsd:element> <xsd:element name="Regon"
type="ins:REGONTyp"> <xsd:annotation> <xsd:documentation> Identyfikator REGON
</xsd:documentation> </xsd:annotation> </xsd:element> </xsd:sequence> </xsd:complexType>
</xsd:element> </xsd:sequence> </xsd:complexType> </xsd:element> <xsd:element
name="JednostkaOrganizacyjna"> <xsd:annotation> <xsd:documentation> Jednostka organizacyjna, w tym
spółka, nieposiadająca osobowości prawnej </xsd:documentation> </xsd:annotation> <xsd:complexType>
<xsd:sequence> <xsd:element name="OsobaPrawna"> <xsd:annotation> <xsd:documentation> - dane
identyfikacyjne </xsd:documentation> </xsd:annotation> <xsd:complexType> <xsd:sequence> <xsd:element
name="NazwaPelna" type="ins:NazwaInstytucjiTyp"> <xsd:annotation> <xsd:documentation> Nazwa pełna
</xsd:documentation> </xsd:annotation> </xsd:element> <xsd:element name="NazwaSkrócona"
type="xsd:string"> <xsd:annotation> <xsd:documentation> Nazwa skrócona </xsd:documentation>
</xsd:annotation> </xsd:element> <xsd:element name="Regon" type="ins:REGONTyp"> <xsd:annotation>
<xsd:documentation> Identyfikator REGON </xsd:documentation> </xsd:annotation> </xsd:element>
</xsd:sequence> </xsd:complexType> </xsd:element> </xsd:sequence> </xsd:complexType> </xsd:element>
</xsd:choice> </xsd:sequence> </xsd:complexType> </xsd:element> </xsd:sequence> </xsd:complexType>
</xsd:element> <xsd:element name="DaneNieruchomosciObiektow"> <xsd:annotation> <xsd:documentation>
Dane o nieruchomościach rolnych podlegających opodatkowaniu lub zwolnieniu </xsd:documentation>
</xsd:annotation> <xsd:complexType> <xsd:sequence> <xsd:element name="PolozenieNieruchomosci"
type="str:Tekst2000Typ"> <xsd:annotation> <xsd:documentation> Położenie nieruchomości (adres)
</xsd:documentation> </xsd:annotation> </xsd:element> <xsd:element name="TytulPrawny">
<xsd:annotation> <xsd:documentation> Tytuł prawny </xsd:documentation> </xsd:annotation>
<xsd:complexType> <xsd:sequence> <xsd:element name="RodzajWlasnosci"> <xsd:annotation>
<xsd:documentation> Rodzaj własności, posiadania </xsd:documentation> </xsd:annotation>
<xsd:simpleType> <xsd:restriction base="xsd:string"> <xsd:enumeration value=""> </xsd:enumeration>
<xsd:enumeration value="właściciel"> </xsd:enumeration> <xsd:enumeration value="współwłaściciel">
</xsd:enumeration> <xsd:enumeration value="posiadacz samoistny"> </xsd:enumeration> <xsd:enumeration
value="współposiadacz samoistny"> </xsd:enumeration> <xsd:enumeration value="użytkownik wieczysty">
</xsd:enumeration> <xsd:enumeration value="współużytkownik wieczysty"> </xsd:enumeration>
<xsd:enumeration value="posiadacz"> </xsd:enumeration> <xsd:enumeration value="współposiadacz">
</xsd:enumeration> <xsd:enumeration value="najemca"> </xsd:enumeration> <xsd:enumeration
value="dzierżawca"> </xsd:enumeration> <xsd:enumeration value="trwały zarząd"> </xsd:enumeration>
<xsd:enumeration value="użyczenie"> </xsd:enumeration> </xsd:restriction> </xsd:simpleType>
</xsd:element> </xsd:sequence> </xsd:complexType> </xsd:element> <xsd:element
name="IdentyfikatoryGeodezyjne"> <xsd:annotation> <xsd:documentation> Identyfikatory geodezyjne
działek </xsd:documentation> </xsd:annotation> <xsd:complexType> <xsd:sequence> <xsd:element
name="Dzialki" type="str:Tekst200Typ"> <xsd:annotation> <xsd:documentation> Działki
</xsd:documentation> </xsd:annotation> </xsd:element> </xsd:sequence> </xsd:complexType>
</xsd:element> <xsd:element name="KsiegaWieczysta"> <xsd:annotation> <xsd:documentation> Księga
wieczysta </xsd:documentation> </xsd:annotation> <xsd:complexType> <xsd:sequence> <xsd:element
name="NumerKsiegi"> <xsd:annotation> <xsd:documentation> Numer księgi wieczystej (zbioru
dokumentów) </xsd:documentation> </xsd:annotation> <xsd:simpleType> <xsd:restriction base="xsd:string">
<xsd:minLength value="0"> </xsd:minLength> <xsd:maxLength value="600"> </xsd:maxLength>
</xsd:restriction> </xsd:simpleType> </xsd:element> <xsd:element name="NazwaSadu"
type="ins:NazwaInstytucjiTyp"> <xsd:annotation> <xsd:documentation> Nazwa sądu </xsd:documentation>
</xsd:annotation> </xsd:element> </xsd:sequence> </xsd:complexType> </xsd:element> </xsd:sequence>
</xsd:complexType> </xsd:element> </xsd:sequence> </xsd:complexType> </xsd:element> </xsd:sequence>
</xsd:complexType> <xsd:element name="Powierzchnia" type="xsd:decimal"> <xsd:annotation>
<xsd:documentation> Powierzchnia (ha) z dokładnością do 1 m2 </xsd:documentation> </xsd:annotation>
</xsd:element> </xsd:schema>

```





```

</xsd:sequence> </xsd:complexType> </xsd:element> <xsd:element
name="DanePrzedmiotowOpodatkowania" minOccurs="0"> <xsd:annotation> <xsd:documentation> Dane
dotyczące przedmiotów opodatkowania (z wyjątkiem zwolnionych) </xsd:documentation> </xsd:annotation>
<xsd:complexType> <xsd:sequence> <xsd:element name="PowierzchniaGruntow" maxOccurs="1"
minOccurs="1"> <xsd:annotation> <xsd:documentation> Powierzchnia gruntów </xsd:documentation>
</xsd:annotation> <xsd:complexType> <xsd:sequence> <xsd:element
name="ProwadzenieDzialalnosciGospodarczej" maxOccurs="1" minOccurs="0"> <xsd:annotation>
<xsd:documentation> związana z prowadzeniem działalności gospodarczej, bez względu na sposób
zakwalifikowania w ewidencji gruntów i budynków </xsd:documentation> </xsd:annotation>
<xsd:complexType> <xsd:sequence> <xsd:element name="PodstawaOpodatkowania" type="xsd:decimal">
<xsd:annotation> <xsd:documentation> Podstawa opodatkowania (m2) </xsd:documentation>
</xsd:annotation> </xsd:element> </xsd:sequence> </xsd:complexType> </xsd:element> <xsd:element
name="PodJeziorami" maxOccurs="1" minOccurs="0"> <xsd:annotation> <xsd:documentation> pod
jeziorami, zajętych na zbiorniki wodne retencyjne lub elektrowni wodnych </xsd:documentation>
</xsd:annotation> <xsd:complexType> <xsd:sequence> <xsd:element name="PodstawaOpodatkowania"
type="xsd:decimal"> <xsd:annotation> <xsd:documentation> Podstawa opodatkowania (ha)
</xsd:documentation> </xsd:annotation> </xsd:element> </xsd:sequence> </xsd:complexType>
</xsd:element> <xsd:element name="Pozostale" maxOccurs="1" minOccurs="0"> <xsd:annotation>
<xsd:documentation> pozostałych, w tym zajętych na prowadzenie odpłatnej statutowej działalności pożytku
publicznego przez organizacje pożytku publicznego </xsd:documentation> </xsd:annotation>
<xsd:complexType> <xsd:sequence> <xsd:element ref="PodstawaOpodatkowania"> </xsd:element>
</xsd:sequence> </xsd:complexType> </xsd:element> </xsd:sequence> </xsd:complexType> </xsd:element>
<xsd:element name="PowierzchniaBudynkow"> <xsd:annotation> <xsd:documentation> Powierzchnia
użytkowa budynków lub ich części </xsd:documentation> </xsd:annotation> <xsd:complexType>
<xsd:sequence> <xsd:element name="Mieszkalnych" maxOccurs="1" minOccurs="0"> <xsd:annotation>
<xsd:documentation> mieszkalnych łącznie z piwnicami </xsd:documentation> </xsd:annotation>
<xsd:complexType> <xsd:sequence> <xsd:element ref="PodstawaOpodatkowania"> </xsd:element>
</xsd:sequence> </xsd:complexType> </xsd:element> <xsd:element name="Garazu" maxOccurs="1"
minOccurs="0"> <xsd:annotation> <xsd:documentation> garażu w budynku mieszkalnym
</xsd:documentation> </xsd:annotation> <xsd:complexType> <xsd:sequence> <xsd:element
ref="PodstawaOpodatkowania"> </xsd:element> </xsd:sequence> </xsd:complexType> </xsd:element>
<xsd:element name="ZwiazanychzProwadzeniemDzialalnosci" maxOccurs="1" minOccurs="0">
<xsd:annotation> <xsd:documentation> związanych z prowadzeniem działalności gospodarczej oraz od części
budynków mieszkalnych zajętych na prowadzenie działalności gospodarczej ogółem (należy podać również
rodzaj działalności gospodarczej) </xsd:documentation> </xsd:annotation> <xsd:complexType>
<xsd:sequence> <xsd:element ref="PodstawaOpodatkowania"> </xsd:element> </xsd:sequence>
</xsd:complexType> </xsd:element> <xsd:element name="DzialalnoscInneBudynki" maxOccurs="1"
minOccurs="0"> <xsd:annotation> <xsd:documentation> związanych z prowadzeniem działalności
gospodarczej w innych budynkach niż mieszkalne (należy podać również_ rodzaj działalności gospodarczej)
</xsd:documentation> </xsd:annotation> <xsd:complexType> <xsd:sequence> <xsd:element
ref="PodstawaOpodatkowania"> </xsd:element> </xsd:sequence> </xsd:complexType> </xsd:element>
<xsd:element name="MaterialSiewny" maxOccurs="1" minOccurs="0"> <xsd:annotation>
<xsd:documentation> zajętych na prowadzenie dział. gospodarczej w zakresie obrotu kwalifikowanym
materiałem siewnym ogółem (należy podać również rodzaj działalności gospodarczej) </xsd:documentation>
</xsd:annotation> <xsd:complexType> <xsd:sequence> <xsd:element ref="PodstawaOpodatkowania">
</xsd:element> </xsd:sequence> </xsd:complexType> </xsd:element> <xsd:element
name="UdzielanieSwiadczen" maxOccurs="1" minOccurs="0"> <xsd:annotation> <xsd:documentation>
związanych z udzielania świadczeń zdrowotnych w rozumieniu przepisów o działalności leczniczej, zajętych
przez podmioty udzielające tych świadczeń – ogółem </xsd:documentation> </xsd:annotation>
<xsd:complexType> <xsd:sequence> <xsd:element ref="PodstawaOpodatkowania"> </xsd:element>
</xsd:sequence> </xsd:complexType> </xsd:element> <xsd:element name="Pozostale" maxOccurs="1"
minOccurs="0"> <xsd:annotation> <xsd:documentation> pozostałych, w tym zajętych na prowadzenie
odpłatnej statutowej działalności pożytku publicznego przez organizacje pożytku publicznego – trwale
związanych z gruntem </xsd:documentation> </xsd:annotation> <xsd:complexType> <xsd:sequence>
<xsd:element ref="PodstawaOpodatkowania"> </xsd:element> </xsd:sequence> </xsd:complexType>
</xsd:element> <xsd:element name="ZwiazanychzGruntem" maxOccurs="1" minOccurs="0">
<xsd:annotation> <xsd:documentation> gospodarczych, trwale związanych z gruntem – ogółem

```



```

</xsd:documentation> </xsd:annotation> <xsd:complexType> <xsd:sequence> <xsd:element
ref="PodstawaOpodatkowania"> </xsd:element> </xsd:sequence> </xsd:complexType> </xsd:element>
<xsd:element name="GarazyZwiazanychzGruntem" maxOccurs="1" minOccurs="0"> <xsd:annotation>
<xsd:documentation> garaży wolno stojących, trwale związanych z gruntem ogółem </xsd:documentation>
</xsd:annotation> <xsd:complexType> <xsd:sequence> <xsd:element ref="PodstawaOpodatkowania">
</xsd:element> </xsd:sequence> </xsd:complexType> </xsd:element> </xsd:sequence> </xsd:complexType>
</xsd:element> <xsd:element name="Budowle" minOccurs="0"> <xsd:annotation> <xsd:documentation>
Budowle </xsd:documentation> </xsd:annotation> <xsd:complexType> <xsd:sequence> <xsd:element
name="BudowleWartosc" minOccurs="0"> <xsd:annotation> <xsd:documentation> Budowle (wartość,
o której mowa w przepisach o podatkach dochodowych) </xsd:documentation> </xsd:annotation>
<xsd:complexType> <xsd:sequence> <xsd:element name="PodstawaOpodatkowania" type="xsd:decimal">
<xsd:annotation> <xsd:documentation> Podstawa opodatkowania (zł) </xsd:documentation>
</xsd:annotation> </xsd:element> </xsd:sequence> </xsd:complexType> </xsd:element> </xsd:sequence>
</xsd:complexType> </xsd:element> </xsd:sequence> </xsd:complexType> </xsd:element> <xsd:element
name="InformacjaZwolnieniach" minOccurs="0"> <xsd:annotation> <xsd:documentation> Informacja
o przedmiotach zwolnionych (podać powierzchnie, bądź wartość budowli przedmiotów zwolnionych oraz
przepis prawa – z jakiego tytułu występuje zwolnienie) </xsd:documentation> </xsd:annotation>
<xsd:complexType> <xsd:sequence> <xsd:element name="Powierzchnia" type="str:Tekst200Typ">
<xsd:annotation> <xsd:documentation> powierzchnia bądź wartość budowli przedmiotów zwolnionych
</xsd:documentation> </xsd:annotation> </xsd:element> <xsd:element name="PrzepisPrawa"
type="str:Tekst200Typ"> <xsd:annotation> <xsd:documentation> przepis prawa – z jakiego tytułu występuje
zwolnienie </xsd:documentation> </xsd:annotation> </xsd:element> </xsd:sequence> </xsd:complexType>
</xsd:element> <xsd:element name="DaneDotyczaceLasow" maxOccurs="1" minOccurs="0">
<xsd:annotation> <xsd:documentation> Dane dotyczące przedmiotów opodatkowania lasów i gruntów leśnych
</xsd:documentation> </xsd:annotation> <xsd:complexType> <xsd:sequence> <xsd:element
name="Wyszczegolnienie"> <xsd:annotation> <xsd:documentation> Wyszczególnienie </xsd:documentation>
</xsd:annotation> <xsd:complexType> <xsd:sequence> <xsd:element name="LasyOgolem" maxOccurs="1"
minOccurs="0"> <xsd:annotation> <xsd:documentation> Lasy i grunty leśne – ogółem </xsd:documentation>
</xsd:annotation> <xsd:complexType> <xsd:sequence> <xsd:element name="Powierzchnia"
type="xsd:decimal"> <xsd:annotation> <xsd:documentation> Powierzchnia w hektarach fizycznych
</xsd:documentation> </xsd:annotation> </xsd:element> <xsd:element name="DoCzterdziestu"
maxOccurs="1" minOccurs="0"> <xsd:annotation> <xsd:documentation> do lat 40 o powierzchni
</xsd:documentation> </xsd:annotation> <xsd:complexType> <xsd:sequence> <xsd:element
name="Powierzchnia" type="xsd:decimal"> <xsd:annotation> <xsd:documentation> Powierzchnia w hektarach
fizycznych </xsd:documentation> </xsd:annotation> </xsd:element> <xsd:element name="WiekLasu"
type="str:Tekst65Typ"> <xsd:annotation> <xsd:documentation> Wiek lasu </xsd:documentation>
</xsd:annotation> </xsd:element> <xsd:element name="KwotaPodatku" type="str:Tekst65Typ">
<xsd:annotation> <xsd:documentation> Numer działki </xsd:documentation> </xsd:annotation>
</xsd:element> </xsd:sequence> </xsd:complexType> </xsd:element> <xsd:element
name="PowyzejCzterdziestu" maxOccurs="1" minOccurs="0"> <xsd:annotation> <xsd:documentation>
powyżej lat 40 o powierzchni </xsd:documentation> </xsd:annotation> <xsd:complexType> <xsd:sequence>
<xsd:element name="Powierzchnia" type="xsd:decimal"> <xsd:annotation> <xsd:documentation>
Powierzchnia w hektarach fizycznych </xsd:documentation> </xsd:annotation> </xsd:element>
</xsd:sequence> </xsd:complexType> </xsd:element> </xsd:sequence> </xsd:complexType> </xsd:element>
</xsd:sequence> </xsd:complexType> </xsd:element> </xsd:sequence> </xsd:complexType> </xsd:element>
<xsd:element name="DaneUzytkow" maxOccurs="1" minOccurs="0"> <xsd:annotation>
<xsd:documentation> Dane dotyczące przedmiotów opodatkowania (włącznie ze zwolnionymi)
</xsd:documentation> </xsd:annotation> <xsd:complexType> <xsd:sequence> <xsd:element name="Klasy"
maxOccurs="1" minOccurs="0"> <xsd:annotation> <xsd:documentation> Klasy użytków wynikające
z ewidencji gruntów i budynków </xsd:documentation> </xsd:annotation> <xsd:complexType>
<xsd:sequence> <xsd:element name="GruntyOrne" maxOccurs="1" minOccurs="0"> <xsd:annotation>
<xsd:documentation> Grunty orne </xsd:documentation> </xsd:annotation> <xsd:complexType>
<xsd:sequence> <xsd:element name="KlasaIIIa" type="KlasaComplexType" maxOccurs="1"
minOccurs="0"> <xsd:annotation> <xsd:documentation> Klasa IIIa </xsd:documentation> </xsd:annotation>
</xsd:element> <xsd:element name="KlasaIIIb" type="KlasaComplexType" maxOccurs="1" minOccurs="0">
<xsd:annotation> <xsd:documentation> Klasa IIIb </xsd:documentation> </xsd:annotation> </xsd:element>
<xsd:element name="KlasaIVa" type="KlasaComplexType" maxOccurs="1" minOccurs="0">

```



```

maxOccurs="1" minOccurs="0" type="KlasaComplexType"> <xsd:annotation> <xsd:documentation>
zarybione- łososiem, trocią, głowacią, palią, pstrągiem </xsd:documentation> </xsd:annotation>
</xsd:element> <xsd:element name="GruntyStawyZarybioneInne" maxOccurs="1" minOccurs="0"
type="KlasaComplexType"> <xsd:annotation> <xsd:documentation> zarybione - inne gatunki ryb
</xsd:documentation> </xsd:annotation> </xsd:element> <xsd:element name="GruntyStawyNiezarybione"
maxOccurs="1" minOccurs="0" type="KlasaComplexType"> <xsd:annotation> <xsd:documentation>
niezarybionymi </xsd:documentation> </xsd:annotation> </xsd:element> </xsd:sequence>
</xsd:complexType> </xsd:element> <xsd:element name="Rowy" maxOccurs="1" minOccurs="0"
type="KlasaComplexType"> <xsd:annotation> <xsd:documentation> Rowy </xsd:documentation>
</xsd:annotation> </xsd:element> <xsd:element name="Zadrzewione" maxOccurs="1" minOccurs="0">
<xsd:annotation> <xsd:documentation> Grunty zadrzewione i zakrzaczone położone na UR
</xsd:documentation> </xsd:annotation> <xsd:complexType> <xsd:sequence> <xsd:element
name="KlasaIIIa" type="KlasaComplexType" maxOccurs="1" minOccurs="0"> <xsd:annotation>
<xsd:documentation> Klasa IIIa </xsd:documentation> </xsd:annotation> </xsd:element> <xsd:element
name="KlasaIII" type="KlasaComplexType" maxOccurs="1" minOccurs="0"> <xsd:annotation>
<xsd:documentation> Klasa III </xsd:documentation> </xsd:annotation> </xsd:element> <xsd:element
name="KlasaIIIb" type="KlasaComplexType" maxOccurs="1" minOccurs="0"> <xsd:annotation>
<xsd:documentation> Klasa IIIb </xsd:documentation> </xsd:annotation> </xsd:element> <xsd:element
name="KlasaIVa" type="KlasaComplexType" maxOccurs="1" minOccurs="0"> <xsd:annotation>
<xsd:documentation> Klasa IVa </xsd:documentation> </xsd:annotation> </xsd:element> <xsd:element
name="KlasaIV" type="KlasaComplexType" maxOccurs="1" minOccurs="0"> <xsd:annotation>
<xsd:documentation> Klasa IV </xsd:documentation> </xsd:annotation> </xsd:element> <xsd:element
name="KlasaV" type="KlasaComplexType" maxOccurs="1" minOccurs="0"> <xsd:annotation>
<xsd:documentation> Klasa V </xsd:documentation> </xsd:annotation> </xsd:element> <xsd:element
name="KlasaVI" type="KlasaComplexType" maxOccurs="1" minOccurs="0"> <xsd:annotation>
<xsd:documentation> Klasa VI </xsd:documentation> </xsd:annotation> </xsd:element> <xsd:element
name="KlasaVIz" type="KlasaComplexType" maxOccurs="1" minOccurs="0"> <xsd:annotation>
<xsd:documentation> Klasa VIz </xsd:documentation> </xsd:annotation> </xsd:element> </xsd:sequence>
</xsd:complexType> </xsd:element> <xsd:element name="Nieuzytki" maxOccurs="1" minOccurs="0"
type="KlasaComplexType" > <xsd:annotation> <xsd:documentation> Nieużytki </xsd:documentation>
</xsd:annotation> </xsd:element> <xsd:element name="LacznaPowierzchniaUzytkow" maxOccurs="1"
minOccurs="0" type="KlasaComplexType" > <xsd:annotation> <xsd:documentation> Razem
</xsd:documentation> </xsd:annotation> </xsd:element> </xsd:sequence> </xsd:complexType>
</xsd:element> </xsd:sequence> </xsd:complexType> </xsd:element> <xsd:element
name="InformacjaZwolnionych" minOccurs="0"> <xsd:annotation> <xsd:documentation> Informacja
o przedmiotach zwolnionych (podać rodzaj, klasę i powierzchnie gruntów zwolnionych oraz przepis prawa -
z jakiego tytułu występuje zwolnienie) </xsd:documentation> </xsd:annotation> <xsd:complexType>
<xsd:sequence> <xsd:element name="RodzajGruntow" type="str:Tekst200Typ"> <xsd:annotation>
<xsd:documentation> rodzaj gruntów zwolnionych </xsd:documentation> </xsd:annotation> </xsd:element>
<xsd:element name="KlasaGruntow" type="str:Tekst200Typ"> <xsd:annotation> <xsd:documentation> klasa
gruntów zwolnionych </xsd:documentation> </xsd:annotation> </xsd:element> <xsd:element
name="Powierzchnia" type="str:Tekst200Typ"> <xsd:annotation> <xsd:documentation> powierzchnia
gruntów zwolnionych </xsd:documentation> </xsd:annotation> </xsd:element> <xsd:element
name="PrzepisPrawa" type="str:Tekst200Typ"> <xsd:annotation> <xsd:documentation> przepis prawa -
z jakiego tytułu występuje zwolnienie </xsd:documentation> </xsd:annotation> </xsd:element>
</xsd:sequence> </xsd:complexType> </xsd:element> <xsd:element name="Oswiadczenie">
<xsd:annotation> <xsd:documentation> Oświadczenie podatnika / osoby reprezentującej podatnika
</xsd:documentation> </xsd:annotation> <xsd:complexType> <xsd:sequence> <xsd:element fixed="podane
przez mnie dane sa zgodne z prawda (art. 233 par. 1 Kodeksu Karnego)." name="Oswiadczam"
type="xsd:string"> <xsd:annotation> <xsd:documentation> Oświadczam, że </xsd:documentation>
</xsd:annotation> </xsd:element> <xsd:element ref="os:Imie"> </xsd:element> <xsd:element
ref="os:Nazwisko" minOccurs="1" maxOccurs="3"> </xsd:element> <xsd:element name="DataWypelnienia"
type="xsd:date"> <xsd:annotation> <xsd:documentation> Data wypełnienia </xsd:documentation>
</xsd:annotation> </xsd:element> </xsd:sequence> </xsd:complexType> </xsd:element> <xsd:element
name="AdnotacjeOrganuPodatkowego" maxOccurs="1" minOccurs="0"> <xsd:annotation>
<xsd:documentation> Adnotacje organu podatkowego </xsd:documentation> </xsd:annotation>
<xsd:complexType> <xsd:sequence> <xsd:element name="Uwagi" type="str:Tekst2000Typ" minOccurs="0">

```

```
<xsd:annotation> <xsd:documentation> Uwagi organu podatkowego </xsd:documentation> </xsd:annotation>
</xsd:element> <xsd:element name="WnoszacUwagi" type="str:Tekst200Typ" minOccurs="0">
<xsd:annotation> <xsd:documentation> Identyfikator przyjmującego formularz </xsd:documentation>
</xsd:annotation> </xsd:element> <xsd:element name="Data" type="xsd:date" minOccurs="0">
<xsd:annotation> <xsd:documentation> Data </xsd:documentation> </xsd:annotation> </xsd:element>
</xsd:sequence> </xsd:complexType> </xsd:element> <xsd:element name="FormaOdbioru">
<xsd:annotation> <xsd:documentation> Forma odbioru dokumentów </xsd:documentation> </xsd:annotation>
<xsd:simpleType> <xsd:restriction base="xsd:string"> <xsd:enumeration value="Drogą elektroniczną poprzez
skrzynkę kontaktową PeUP"> </xsd:enumeration> <xsd:enumeration value="Poprzez pocztę tradycyjną">
</xsd:enumeration> <xsd:enumeration value="Osobiście w siedzibie urzędu"> </xsd:enumeration>
</xsd:restriction> </xsd:simpleType> </xsd:element> </xsd:sequence> </xsd:extension>
</xsd:complexContent> </xsd:complexType> <xsd:element name="PodstawaOpodatkowania"
type="xsd:decimal"> <xsd:annotation> <xsd:documentation>Podstawa opodatkowania (m²)
</xsd:documentation> </xsd:annotation> </xsd:element> <xsd:element name="Powierzchnia"
type="xsd:decimal"> <xsd:annotation> <xsd:documentation>Powierzchnia (ha)</xsd:documentation>
</xsd:annotation> </xsd:element> <xsd:element name="PowierzchniaGruntu" type="xsd:decimal">
<xsd:annotation> <xsd:documentation>Powierzchnia gruntu w hektarach fizycznych</xsd:documentation>
</xsd:annotation> </xsd:element> <xsd:element name="OgolemPowierzchnia" type="xsd:decimal">
<xsd:annotation> <xsd:documentation>Ogółem (ha)</xsd:documentation> </xsd:annotation> </xsd:element>
<xsd:element name="Wtym"> <xsd:annotation> <xsd:documentation>w tym kondygnacji
o wysokości</xsd:documentation> </xsd:annotation> <xsd:complexType> <xsd:sequence> <xsd:element
name="KondygnacjaNiska"> <xsd:annotation> <xsd:documentation> - od 1,40 do 2,20 m
</xsd:documentation> </xsd:annotation> <xsd:complexType> <xsd:sequence> <xsd:element
name="PodstawaOpodatkowania" type="xsd:decimal"> <xsd:annotation> <xsd:documentation> Podstawa
opodatkowania (m²) </xsd:documentation> </xsd:annotation> </xsd:element> </xsd:sequence>
</xsd:complexType> </xsd:element> <xsd:element name="KondygnacjaWysoka"> <xsd:annotation>
<xsd:documentation> - powyżej 2,20 m </xsd:documentation> </xsd:annotation> <xsd:complexType>
<xsd:sequence> <xsd:element name="PodstawaOpodatkowania" type="xsd:decimal"> <xsd:annotation>
<xsd:documentation> Podstawa opodatkowania (m²) </xsd:documentation> </xsd:annotation> </xsd:element>
</xsd:sequence> </xsd:complexType> </xsd:element> </xsd:sequence> </xsd:complexType> </xsd:element>
<xsd:complexType name="KlasaComplexType"> <xsd:sequence> <xsd:element name="PowierzchniaGruntu"
type="xsd:decimal"> <xsd:annotation> <xsd:documentation>Powierzchnia gruntu w hektarach
fizycznych</xsd:documentation> </xsd:annotation> </xsd:element> </xsd:sequence> </xsd:complexType>
</xsd:schema>
```



nieruchomości lub obiektów budowlanych, posiadaczami samoistnymi nieruchomości lub obiektów budowlanych, użytkownikami wieczystymi gruntów, posiadaczami nieruchomości lub ich części albo obiektów budowlanych lub ich części, stanowiących własność Skarbu Państwa lub jednostki samorządu terytorialnego." name="Składający" type="xsd:string"> <xsd:annotation> <xsd:documentation> Składający </xsd:documentation> </xsd:annotation> </xsd:element> <xsd:element fixed="Do 31 stycznia, organowi podatkowemu, deklaracje na podatek od nieruchomości na dany rok podatkowy, a jeżeli obowiązek podatkowy powstał po tym dniu – w terminie 14 dni od dnia zaistnienia okoliczności uzasadniających powstanie tego obowiązku." name="Termin" type="xsd:string"> <xsd:annotation> <xsd:documentation> Termin składania </xsd:documentation> </xsd:annotation> </xsd:element> <xsd:element fixed="Wpłacać obliczony w deklaracji podatek od nieruchomości – bez wezwania – w ratach proporcjonalnych do czasu trwania obowiązku podatkowego, w terminie do dnia 15 każdego miesiąca, a za styczeń do dnia 31 stycznia, na rachunek budżetu Miasta Wisły." name="MiejsceSkładania" type="xsd:string"> <xsd:annotation> <xsd:documentation> Terminy płatności </xsd:documentation> </xsd:annotation> </xsd:element> <xsd:element name="MiejsceSkładaniaDeklaracji"> <xsd:annotation> <xsd:documentation> Miejsce składania deklaracji </xsd:documentation> </xsd:annotation> <xsd:complexType> <xsd:sequence> <xsd:element fixed="Burmistrz Miasta Wisły, Plac B. Hoffa 3, 43-460 Wisła" name="Do" type="xsd:string"> <xsd:annotation> <xsd:documentation> Nazwa i adres siedziby organu podatkowego </xsd:documentation> </xsd:annotation> </xsd:element> </xsd:sequence> </xsd:complexType> </xsd:element> <!-- \${insert} --> <xsd:element name="DanePodatnika"> <xsd:annotation> <xsd:documentation> Dane składającego deklarację </xsd:documentation> </xsd:annotation> <xsd:complexType> <xsd:sequence> <xsd:element name="DaneIdentyfikacyjne"> <xsd:annotation> <xsd:documentation> Dane identyfikacyjne </xsd:documentation> </xsd:annotation> <xsd:complexType> <xsd:sequence> <xsd:element name="RodzajWlasnosci"> <xsd:annotation> <xsd:documentation> Rodzaj własności, posiadania (zaznaczyć właściwą pozycje) </xsd:documentation> </xsd:annotation> <xsd:simpleType> <xsd:restriction base="xsd:string"> <xsd:enumeration value=""> </xsd:enumeration> <xsd:enumeration value="właściciel"> </xsd:enumeration> <xsd:enumeration value="współwłaściciel"> </xsd:enumeration> <xsd:enumeration value="posiadacz samoistny"> </xsd:enumeration> <xsd:enumeration value="współposiadacz samoistny"> </xsd:enumeration> <xsd:enumeration value="użytkownik wieczysty"> </xsd:enumeration> <xsd:enumeration value="współużytkownik wieczysty"> </xsd:enumeration> <xsd:enumeration value="posiadacz"> </xsd:enumeration> <xsd:enumeration value="współposiadacz"> </xsd:enumeration> </xsd:restriction> </xsd:simpleType> </xsd:element> <xsd:element name="RodzajSkładajacego"> <xsd:annotation> <xsd:documentation> Rodzaj składającego deklarację </xsd:documentation> </xsd:annotation> <xsd:complexType> <xsd:sequence> <xsd:choice> <xsd:element name="OsobaFizyczna"> <xsd:annotation> <xsd:documentation> Osoba fizyczna </xsd:documentation> </xsd:annotation> <xsd:complexType> <xsd:sequence> <xsd:element name="OsobaFizycznaDane"> <xsd:annotation> <xsd:documentation> - dane identyfikacyjne </xsd:documentation> </xsd:annotation> <xsd:complexType> <xsd:sequence> <xsd:element name="MiejscePolozeniaDzialki" maxOccurs="unbounded" minOccurs="1"> <xsd:annotation> <xsd:documentation> Miejsce/a (adres/y) położenia przedmiotów opodatkowania oraz numer/y, identyfikator/y działek, budynków, lokali </xsd:documentation> </xsd:annotation> <xsd:complexType> <xsd:sequence> <xsd:element name="MiejscePolozenia" type="str:Tekst2000Typ"> <xsd:annotation> <xsd:documentation> Miejsce (adres) położenia przedmiotów opodatkowania </xsd:documentation> </xsd:annotation> </xsd:element> <xsd:element name="NumerDzialki" type="str:Tekst65Typ"> <xsd:annotation> <xsd:documentation> Numer, identyfikator działek, budynków, lokali </xsd:documentation> </xsd:annotation> </xsd:element> </xsd:sequence> </xsd:complexType> </xsd:element> <xsd:element name="KsiegaWieczysta" minOccurs="1" maxOccurs="unbounded"> <xsd:annotation> <xsd:documentation> Numer/y księgi wieczystej lub zbioru/ów dokumentów oraz nazwa sadu, w którym prowadzona jest księga wieczysta lub zbiór dokumentów </xsd:documentation> </xsd:annotation> <xsd:complexType> <xsd:sequence> <xsd:element name="NumerKsiegi" type="str:Tekst200Typ" maxOccurs="1" minOccurs="0"> <xsd:annotation> <xsd:documentation> Numer księgi wieczystej lub zbioru dokumentów </xsd:documentation> </xsd:annotation> </xsd:element> <xsd:element name="NazwaSadu" type="ins:NazwaInstytucjiTyp" maxOccurs="1" minOccurs="0"> <xsd:annotation> <xsd:documentation> Nazwa sądu </xsd:documentation> </xsd:annotation> </xsd:element> </xsd:sequence> </xsd:complexType> </xsd:element> <xsd:element ref="os:Nazwisko" maxOccurs="3" minOccurs="1"> </xsd:element> <xsd:element name="PierwszeImie" type="os:ImieTyp"> <xsd:annotation> <xsd:documentation> Pierwsze imię </xsd:documentation> </xsd:annotation> </xsd:element> <xsd:element ref="os:ImieDrugie"> </xsd:element> <xsd:element name="DataUrodzenia" type="xsd:date"> <xsd:annotation> <xsd:documentation> Data urodzenia </xsd:documentation> </xsd:annotation> </xsd:element> <xsd:element



```
<xsd:documentation> Data wypełnienia </xsd:documentation> </xsd:annotation> </xsd:element>
</xsd:sequence> </xsd:complexType> </xsd:element> <xsd:element name="AdnotacjeOrganuPodatkowego"
maxOccurs="1" minOccurs="0"> <xsd:annotation> <xsd:documentation> Adnotacje organu podatkowego
</xsd:documentation> </xsd:annotation> <xsd:complexType> <xsd:sequence> <xsd:element name="Uwagi"
type="str:Tekst2000Typ" minOccurs="0"> <xsd:annotation> <xsd:documentation> Uwagi organu
podatkowego </xsd:documentation> </xsd:annotation> </xsd:element> <xsd:element name="Data"
type="xsd:date" minOccurs="0"> <xsd:annotation> <xsd:documentation> Data </xsd:documentation>
</xsd:annotation> </xsd:element> <xsd:element name="WnoszacyUwagi" type="str:Tekst200Typ"
minOccurs="0"> <xsd:annotation> <xsd:documentation> Osoba wnosząca uwagi </xsd:documentation>
</xsd:annotation> </xsd:element> </xsd:sequence> </xsd:complexType> </xsd:element> <xsd:element
name="FormaOdbioru"> <xsd:annotation> <xsd:documentation> Forma odbioru dokumentów
</xsd:documentation> </xsd:annotation> <xsd:simpleType> <xsd:restriction base="xsd:string">
<xsd:enumeration value="Drogą elektroniczną poprzez skrzynkę kontaktową PeUP"> </xsd:enumeration>
<xsd:enumeration value="Poprzez pocztę tradycyjną"> </xsd:enumeration> <xsd:enumeration
value="Osobiście w siedzibie urzędu"> </xsd:enumeration> </xsd:restriction> </xsd:simpleType>
</xsd:element> </xsd:sequence> </xsd:extension> </xsd:complexContent> </xsd:complexType>
<xsd:complexType name="DanePrzedmiotowOpodatkowaniaType"> <xsd:sequence> <xsd:element
name="PowierzchniaGruntow" maxOccurs="1" minOccurs="1"> <xsd:annotation> <xsd:documentation>
Powierzchnia gruntów </xsd:documentation> </xsd:annotation> <xsd:complexType> <xsd:sequence>
<xsd:element name="ProwadzenieDzialalnosciGospodarczej" maxOccurs="1" minOccurs="0">
<xsd:annotation> <xsd:documentation> związanych z prowadzeniem działalności gospodarczej, bez względu
na sposób zakwalifikowania w ewidencji gruntów i budynków </xsd:documentation> </xsd:annotation>
<xsd:complexType> <xsd:sequence> <xsd:element name="Okres" maxOccurs="12" minOccurs="1">
<xsd:annotation> <xsd:documentation> Okres </xsd:documentation> </xsd:annotation> <xsd:complexType>
<xsd:sequence> <xsd:element name="Od" type="xsd:gYearMonth"> <xsd:annotation> <xsd:documentation>
od (RRRR-MM) </xsd:documentation> </xsd:annotation> </xsd:element> <xsd:element name="Do"
type="xsd:gYearMonth"> <xsd:annotation> <xsd:documentation> do (RRRR-MM) </xsd:documentation>
</xsd:annotation> </xsd:element> <xsd:element name="PodstawaOpodatkowania" type="xsd:decimal">
<xsd:annotation> <xsd:documentation> Podstawa opodatkowania (m²) </xsd:documentation>
</xsd:annotation> </xsd:element> <xsd:element name="StawkaPodatku" type="xsd:decimal">
<xsd:annotation> <xsd:documentation> Stawka podatku </xsd:documentation> </xsd:annotation>
</xsd:element> <xsd:element name="KwotaPodatku" type="xsd:decimal"> <xsd:annotation>
<xsd:documentation> Kwota podatku (zł gr) </xsd:documentation> </xsd:annotation> </xsd:element>
</xsd:sequence> </xsd:complexType> </xsd:element> </xsd:sequence> </xsd:complexType> </xsd:element>
<xsd:element name="PodJeziorami" maxOccurs="1" minOccurs="0"> <xsd:annotation> <xsd:documentation>
pod jeziorami, zajętych na zbiorniki wodne retencyjne lub elektrowni wodnych </xsd:documentation>
</xsd:annotation> <xsd:complexType> <xsd:sequence> <xsd:element name="Okres" maxOccurs="12"
minOccurs="1"> <xsd:annotation> <xsd:documentation> Okres </xsd:documentation> </xsd:annotation>
<xsd:complexType> <xsd:sequence> <xsd:element name="Od" type="xsd:gYearMonth"> <xsd:annotation>
<xsd:documentation> od (RRRR-MM) </xsd:documentation> </xsd:annotation> </xsd:element> <xsd:element
name="Do" type="xsd:gYearMonth"> <xsd:annotation> <xsd:documentation> do (RRRR-MM)
</xsd:documentation> </xsd:annotation> </xsd:element> <xsd:element name="PodstawaOpodatkowania"
type="xsd:decimal"> <xsd:annotation> <xsd:documentation> Podstawa opodatkowania (ha)
</xsd:documentation> </xsd:annotation> </xsd:element> <xsd:element name="StawkaPodatku"
type="xsd:decimal"> <xsd:annotation> <xsd:documentation> Stawka podatku </xsd:documentation>
</xsd:annotation> </xsd:element> <xsd:element name="KwotaPodatku" type="xsd:decimal">
<xsd:annotation> <xsd:documentation> Kwota podatku (zł gr) </xsd:documentation> </xsd:annotation>
</xsd:element> </xsd:sequence> </xsd:complexType> </xsd:element> </xsd:sequence> </xsd:complexType>
</xsd:element> <xsd:element name="Pozostale" maxOccurs="1" minOccurs="0"> <xsd:annotation>
<xsd:documentation> pozostałych, w tym zajęte na prowadzenie odpłatnej statutowej działalności pożytku
publicznego przez organizacje pożytku publicznego </xsd:documentation> </xsd:annotation>
<xsd:complexType> <xsd:sequence> <xsd:element name="Okres" maxOccurs="12" minOccurs="1">
<xsd:annotation> <xsd:documentation> Okres </xsd:documentation> </xsd:annotation> <xsd:complexType>
<xsd:sequence> <xsd:element name="Od" type="xsd:gYearMonth"> <xsd:annotation> <xsd:documentation>
od (RRRR-MM) </xsd:documentation> </xsd:annotation> </xsd:element> <xsd:element name="Do"
type="xsd:gYearMonth"> <xsd:annotation> <xsd:documentation> do (RRRR-MM) </xsd:documentation>
</xsd:annotation> </xsd:element> <xsd:element name="PodstawaOpodatkowania" type="xsd:decimal">
```





```

</xsd:documentation> </xsd:annotation> <xsd:complexType> <xsd:sequence> <xsd:element name="Okres"
maxOccurs="12" minOccurs="1"> <xsd:annotation> <xsd:documentation> Okres </xsd:documentation>
</xsd:annotation> <xsd:complexType> <xsd:sequence> <xsd:element name="Od" type="xsd:gYearMonth">
<xsd:annotation> <xsd:documentation> od (RRRR-MM) </xsd:documentation> </xsd:annotation>
</xsd:element> <xsd:element name="Do" type="xsd:gYearMonth"> <xsd:annotation> <xsd:documentation>
do (RRRR-MM) </xsd:documentation> </xsd:annotation> </xsd:element> <xsd:element
name="PodstawaOpodatkowania" type="xsd:decimal"> <xsd:annotation> <xsd:documentation> Podstawa
opodatkowania (m2) </xsd:documentation> </xsd:annotation> </xsd:element> <xsd:element
name="StawkaPodatku" type="xsd:decimal"> <xsd:annotation> <xsd:documentation> Stawka podatku
</xsd:documentation> </xsd:annotation> </xsd:element> <xsd:element name="KwotaPodatku"
type="xsd:decimal"> <xsd:annotation> <xsd:documentation> Kwota podatku (zł gr) </xsd:documentation>
</xsd:annotation> </xsd:element> </xsd:sequence> </xsd:complexType> </xsd:element> </xsd:sequence>
</xsd:complexType> </xsd:element> <xsd:element name="Pozostale" maxOccurs="1" minOccurs="0">
<xsd:annotation> <xsd:documentation> pozostałych, w tym zajętych na prowadzenie odpłatnej statutowej
działalności pożytku publicznego przez organizacje pożytku publicznego </xsd:documentation>
</xsd:annotation> <xsd:complexType> <xsd:sequence> <xsd:element name="Okres" maxOccurs="12"
minOccurs="1"> <xsd:annotation> <xsd:documentation> Okres </xsd:documentation> </xsd:annotation>
<xsd:complexType> <xsd:sequence> <xsd:element name="Od" type="xsd:gYearMonth"> <xsd:annotation>
<xsd:documentation> od (RRRR-MM) </xsd:documentation> </xsd:annotation> </xsd:element> <xsd:element
name="Do" type="xsd:gYearMonth"> <xsd:annotation> <xsd:documentation> do (RRRR-MM)
</xsd:documentation> </xsd:annotation> </xsd:element> <xsd:element name="PodstawaOpodatkowania"
type="xsd:decimal"> <xsd:annotation> <xsd:documentation> Podstawa opodatkowania (m2)
</xsd:documentation> </xsd:annotation> </xsd:element> <xsd:element name="StawkaPodatku"
type="xsd:decimal"> <xsd:annotation> <xsd:documentation> Stawka podatku </xsd:documentation>
</xsd:annotation> </xsd:element> <xsd:element name="KwotaPodatku" type="xsd:decimal">
<xsd:annotation> <xsd:documentation> Kwota podatku (zł gr) </xsd:documentation> </xsd:annotation>
</xsd:element> </xsd:sequence> </xsd:complexType> </xsd:element> </xsd:sequence> </xsd:complexType>
</xsd:element> </xsd:sequence> </xsd:complexType> <xsd:complexType name="OsobaPrawnaType">
<xsd:sequence> <xsd:element name="MiejscePolozeniaDzialki" maxOccurs="unbounded" minOccurs="1">
<xsd:annotation> <xsd:documentation> Miejsce/a (adres/y) położenia przedmiotów opodatkowania oraz
numer/y, identyfikator/y działek, budynków, lokali </xsd:documentation> </xsd:annotation>
<xsd:complexType> <xsd:sequence> <xsd:element name="MiejscePolozenia" type="str:Tekst2000Typ">
<xsd:annotation> <xsd:documentation> Miejsce (adres) położenia przedmiotów
opodatkowania</xsd:documentation> </xsd:annotation> </xsd:element> <xsd:element name="NumerDzialki"
type="str:Tekst65Typ"> <xsd:annotation> <xsd:documentation> Numer, identyfikator działek, budynków,
lokali</xsd:documentation> </xsd:annotation> </xsd:element> </xsd:sequence> </xsd:complexType>
</xsd:element> <xsd:element name="KsiegaWieczysta" minOccurs="1" maxOccurs="unbounded">
<xsd:annotation> <xsd:documentation> Numer/y księgi wieczystej lub zbioru/ów dokumentów oraz nazwa
sądu, w którym prowadzona jest księga wieczysta lub zbiór dokumentów </xsd:documentation>
</xsd:annotation> <xsd:complexType> <xsd:sequence> <xsd:element name="NumerKsiegi"
type="str:Tekst200Typ" maxOccurs="1" minOccurs="0"> <xsd:annotation> <xsd:documentation> Numer
księgi wieczystej lub zbioru dokumentów </xsd:documentation> </xsd:annotation> </xsd:element>
<xsd:element name="NazwaSadu" type="ins:NazwaInstytucjiTyp" maxOccurs="1" minOccurs="0">
<xsd:annotation> <xsd:documentation> Nazwa sądu </xsd:documentation> </xsd:annotation> </xsd:element>
</xsd:sequence> </xsd:complexType> </xsd:element> <xsd:element name="NazwaPelna"
type="ins:NazwaInstytucjiTyp"> <xsd:annotation> <xsd:documentation> Nazwa pełna</xsd:documentation>
</xsd:annotation> </xsd:element> <xsd:element name="NazwaSkrcona" type="str:Tekst65Typ">
<xsd:annotation> <xsd:documentation> Nazwa skrócona </xsd:documentation> </xsd:annotation>
</xsd:element> <xsd:element name="Regon" type="ins:REGONTyp"> <xsd:annotation>
<xsd:documentation> Identyfikator REGON </xsd:documentation> </xsd:annotation> </xsd:element>
<xsd:element name="Krs" type="ins:KRSTyp"> <xsd:annotation> <xsd:documentation> Numer KRS
</xsd:documentation> </xsd:annotation> </xsd:element> <xsd:element name="AdresSiedziby"
type="adr:AdresTyp"> <xsd:annotation> <xsd:documentation> Adres siedziby </xsd:documentation>
</xsd:annotation> </xsd:element> </xsd:sequence> </xsd:complexType> <xsd:element name="Wtym">
<xsd:annotation> <xsd:documentation> w tym</xsd:documentation> </xsd:annotation> <xsd:complexType>
<xsd:sequence> <xsd:element name="KondygnacjaNiska"> <xsd:annotation> <xsd:documentation> -
kondygnacji o wysokości od 1,40 do 2,20 m (zaliczyć 50% powierzchni)</xsd:documentation>

```





posiadaczami samoistnymi lasów, użytkownikami wieczystymi lasów, posiadaczami lasów stanowiących własność Skarbu Państwa lub jednostki samorządu terytorialnego. Formularz składają także osoby fizyczne będące współwłaścicielami lub współposiadaczami gruntów, budynków i ich części lub budowli i ich części z wyżej wymienionymi podmiotami" name="Składający" type="xsd:string"> <xsd:annotation> <xsd:documentation> Składający </xsd:documentation> </xsd:annotation> </xsd:element> <xsd:element fixed="Do dnia 15 stycznia każdego roku podatkowego oraz w terminie 14 dni od zaistnienia okoliczności mających wpływ na powstanie, bądź wygaśnięcie obowiązku podatkowego lub zaistnienia zdarzeń mających wpływ na wysokość podatku." name="Termin" type="xsd:string"> <xsd:annotation> <xsd:documentation> Termin składania </xsd:documentation> </xsd:annotation> </xsd:element> <xsd:element fixed="Wpłacać w ratach proporcjonalnych do czasu trwania obowiązku podatkowego obliczony w deklaracji na podatek leśny na rachunek budżetu Miasta Wisły, za poszczególne miesiące, do 15 każdego miesiąca." name="MiejsceSkładania" type="xsd:string"> <xsd:annotation> <xsd:documentation> Terminy płatności </xsd:documentation> </xsd:annotation> </xsd:element> <xsd:element name="MiejsceSkładaniaDeklaracji"> <xsd:annotation> <xsd:documentation> Miejsce składania deklaracji </xsd:documentation> </xsd:annotation> <xsd:complexType> <xsd:sequence> <xsd:element fixed="Burmistrz Miasta Wisły, Plac B. Hoffa 3, 43-460 Wisła" name="Do" type="xsd:string"> <xsd:annotation> <xsd:documentation> Miejsce składania deklaracji </xsd:documentation> </xsd:annotation> </xsd:element> </xsd:sequence> </xsd:complexType> </xsd:element> <xsd:element name="DanePodatnika"> <xsd:annotation> <xsd:documentation> Dane składającego deklarację </xsd:documentation> </xsd:annotation> <xsd:complexType> <xsd:sequence> <xsd:element name="DaneIdentyfikacyjne"> <xsd:annotation> <xsd:documentation> Dane identyfikacyjne </xsd:documentation> </xsd:annotation> <xsd:complexType> <xsd:sequence> <xsd:element name="RodzajWlasnoscii"> <xsd:annotation> <xsd:documentation> Rodzaj własności, posiadania (zaznaczyć właściwą pozycje) </xsd:documentation> </xsd:annotation> <xsd:simpleType> <xsd:restriction base="xsd:string"> <xsd:enumeration value=""> </xsd:enumeration> <xsd:enumeration value="właściciel"> </xsd:enumeration> <xsd:enumeration value="współwłaściciel"> </xsd:enumeration> <xsd:enumeration value="posiadacz samoistny"> </xsd:enumeration> <xsd:enumeration value="współposiadacz samoistny"> </xsd:enumeration> <xsd:enumeration value="użytkownik wieczysty"> </xsd:enumeration> <xsd:enumeration value="współużytkownik wieczysty"> </xsd:enumeration> <xsd:enumeration value="posiadacz"> </xsd:enumeration> <xsd:enumeration value="współposiadacz"> </xsd:enumeration> </xsd:restriction> </xsd:simpleType> </xsd:element> <xsd:element name="RodzajSkładajacego"> <xsd:annotation> <xsd:documentation> Rodzaj składającego deklarację </xsd:documentation> </xsd:annotation> <xsd:complexType> <xsd:sequence> <xsd:choice> <xsd:element name="OsobaFizyczna"> <xsd:annotation> <xsd:documentation> Osoba fizyczna </xsd:documentation> </xsd:annotation> <xsd:complexType> <xsd:sequence> <xsd:element name="OsobaFizycznaDane"> <xsd:annotation> <xsd:documentation> - dane identyfikacyjne </xsd:documentation> </xsd:annotation> <xsd:complexType> <xsd:sequence> <xsd:element name="MiejscePolozeniaDzialki" maxOccurs="unbounded" minOccurs="1"> <xsd:annotation> <xsd:documentation> Miejsce/a (adres/y) położenia lasu oraz numer/y działek </xsd:documentation> </xsd:annotation> <xsd:complexType> <xsd:sequence> <xsd:element name="MiejscePolozenia" type="str:Tekst2000Typ"> <xsd:annotation> <xsd:documentation> Miejsce (adres) położenia </xsd:documentation> </xsd:annotation> </xsd:element> <xsd:element name="NumerDzialki" type="str:Tekst65Typ"> <xsd:annotation> <xsd:documentation> Numer działki </xsd:documentation> </xsd:annotation> </xsd:element> </xsd:sequence> </xsd:complexType> </xsd:element> <xsd:element name="KsiegaWieczysta" minOccurs="1" maxOccurs="unbounded"> <xsd:annotation> <xsd:documentation> Numer/y księgi wieczystej lub zbioru/ów dokumentów </xsd:documentation> </xsd:annotation> <xsd:complexType> <xsd:sequence> <xsd:element name="NumerKsiegi" type="str:Tekst200Typ" maxOccurs="1" minOccurs="0"> <xsd:annotation> <xsd:documentation> Numer księgi wieczystej (zbioru dokumentów) </xsd:documentation> </xsd:annotation> </xsd:element> <xsd:element name="NazwaSadu" type="ins:NazwaInstytucjiTyp" maxOccurs="1" minOccurs="0"> <xsd:annotation> <xsd:documentation> Nazwa sądu </xsd:documentation> </xsd:annotation> </xsd:element> </xsd:sequence> </xsd:complexType> </xsd:element> <xsd:element ref="os:Nazwisko" maxOccurs="3" minOccurs="1"> </xsd:element> <xsd:element name="PierwszeImie" type="os:ImieTyp"> <xsd:annotation> <xsd:documentation> Pierwsze imię </xsd:documentation> </xsd:annotation> </xsd:element> <xsd:element ref="os:ImieDrugie"> </xsd:element> <xsd:element name="DataUrodzenia" type="xsd:date"> <xsd:annotation> <xsd:documentation> Data urodzenia </xsd:documentation> </xsd:annotation> </xsd:element> <xsd:element ref="os:ImieOjca"> </xsd:element> <xsd:element ref="os:ImieMatki"> </xsd:element> <xsd:element name="Pesel" type="os:PESELTyp"> <xsd:annotation> <xsd:documentation> PESEL </xsd:documentation> </xsd:annotation> </xsd:element> <xsd:element name="AdresZamieszkania" type="adr:AdresTyp">

```

<xsd:annotation> <xsd:documentation> Adres mieszkania </xsd:documentation> </xsd:annotation>
</xsd:element> </xsd:sequence> </xsd:complexType> </xsd:element> </xsd:sequence> </xsd:complexType>
</xsd:element> <xsd:element name="OsobaPrawna"> <xsd:annotation> <xsd:documentation> Osoba prawna
</xsd:documentation> </xsd:annotation> <xsd:complexType> <xsd:sequence> <xsd:element
name="OsobaPrawnaDane" type="OsobaPrawnaType"> <xsd:annotation> <xsd:documentation> - dane
identyfikacyjne </xsd:documentation> </xsd:annotation> </xsd:element> </xsd:sequence>
</xsd:complexType> </xsd:element> <xsd:element name="JednostkaOrganizacyjna"> <xsd:annotation>
<xsd:documentation> Jednostka organizacyjna </xsd:documentation> </xsd:annotation> <xsd:complexType>
<xsd:sequence> <xsd:element name="OsobaPrawnaDane" type="OsobaPrawnaType"> <xsd:annotation>
<xsd:documentation> - dane identyfikacyjne </xsd:documentation> </xsd:annotation> </xsd:element>
</xsd:sequence> </xsd:complexType> </xsd:element> <xsd:element name="Spolka"> <xsd:annotation>
<xsd:documentation> Spółka, nie mająca osobowości prawnej </xsd:documentation> </xsd:annotation>
<xsd:complexType> <xsd:sequence> <xsd:element name="OsobaPrawnaDane" type="OsobaPrawnaType">
<xsd:annotation> <xsd:documentation> - dane identyfikacyjne </xsd:documentation> </xsd:annotation>
</xsd:element> </xsd:sequence> </xsd:complexType> </xsd:element> </xsd:choice> </xsd:sequence>
</xsd:complexType> </xsd:element> </xsd:sequence> </xsd:complexType> </xsd:element> </xsd:sequence>
</xsd:complexType> </xsd:element> <xsd:element name="OkolicznosciPowodujaceZlozenieDeklaracji">
<xsd:annotation> <xsd:documentation> Okoliczności powodujące konieczność złożenia deklaracji (zaznaczyć
właściwe pole) </xsd:documentation> </xsd:annotation> <xsd:complexType> <xsd:sequence> <xsd:element
name="Okolicznosci"> <xsd:annotation> <xsd:documentation> Okoliczności </xsd:documentation>
</xsd:annotation> <xsd:complexType> <xsd:sequence> <xsd:choice> <xsd:element fixed="true"
name="PierwszyRaz" type="xsd:boolean"> <xsd:annotation> <xsd:documentation> deklaracja roczna
</xsd:documentation> </xsd:annotation> </xsd:element> <xsd:element name="KorektaDeklaracji"
type="xsd:boolean" fixed="true"> <xsd:annotation> <xsd:documentation> korekta deklaracji rocznej
</xsd:documentation> </xsd:annotation> </xsd:element> </xsd:choice> </xsd:sequence> </xsd:complexType>
</xsd:element> </xsd:sequence> </xsd:complexType> </xsd:element> <!-- ${insert} --> <xsd:element
name="DaneDotyczaceLasow" maxOccurs="1" minOccurs="0"> <xsd:annotation> <xsd:documentation>
Dane dotyczące przedmiotów opodatkowania </xsd:documentation> </xsd:annotation> <xsd:complexType>
<xsd:sequence> <xsd:element name="RodzajGruntoeLesnych"> <xsd:annotation> <xsd:documentation>
Z wyjątkiem zwolnionych </xsd:documentation> </xsd:annotation> <xsd:complexType> <xsd:sequence>
<xsd:element name="LasyOchronne" maxOccurs="1" minOccurs="0"> <xsd:annotation>
<xsd:documentation> Lasy ochronne </xsd:documentation> </xsd:annotation> <xsd:complexType>
<xsd:sequence> <xsd:element name="Powierzchnia" type="xsd:decimal"> <xsd:annotation>
<xsd:documentation> Powierzchnia w hektarach fizycznych </xsd:documentation> </xsd:annotation>
</xsd:element> <xsd:element name="StawkaPodatku" type="xsd:decimal"> <xsd:annotation>
<xsd:documentation> Stawka podatku </xsd:documentation> </xsd:annotation> </xsd:element> <xsd:element
name="KwotaPodatku" type="xsd:decimal"> <xsd:annotation> <xsd:documentation> Kwota podatku
</xsd:documentation> </xsd:annotation> </xsd:element> </xsd:sequence> </xsd:complexType>
</xsd:element> <xsd:element name="Rezerwaty" maxOccurs="1" minOccurs="0"> <xsd:annotation>
<xsd:documentation> Lasy wchodzące w skład rezerwatów przyrody i parkó narodowych
</xsd:documentation> </xsd:annotation> <xsd:complexType> <xsd:sequence> <xsd:element
name="Powierzchnia" type="xsd:decimal"> <xsd:annotation> <xsd:documentation> Powierzchnia w hektarach
fizycznych </xsd:documentation> </xsd:annotation> </xsd:element> <xsd:element name="StawkaPodatku"
type="xsd:decimal"> <xsd:annotation> <xsd:documentation> Stawka podatku </xsd:documentation>
</xsd:annotation> </xsd:element> <xsd:element name="KwotaPodatku" type="xsd:decimal">
<xsd:annotation> <xsd:documentation> Kwota podatku </xsd:documentation> </xsd:annotation>
</xsd:element> </xsd:sequence> </xsd:complexType> </xsd:element> <xsd:element name="Pozostale"
maxOccurs="1" minOccurs="0"> <xsd:annotation> <xsd:documentation> Lasy pozostałe (nie wymienione
powyżej) </xsd:documentation> </xsd:annotation> <xsd:complexType> <xsd:sequence> <xsd:element
name="Powierzchnia" type="xsd:decimal"> <xsd:annotation> <xsd:documentation> Powierzchnia w hektarach
fizycznych </xsd:documentation> </xsd:annotation> </xsd:element> <xsd:element name="StawkaPodatku"
type="xsd:decimal"> <xsd:annotation> <xsd:documentation> Stawka podatku </xsd:documentation>
</xsd:annotation> </xsd:element> <xsd:element name="KwotaPodatku" type="xsd:decimal">
<xsd:annotation> <xsd:documentation> Kwota podatku </xsd:documentation> </xsd:annotation>
</xsd:element> </xsd:sequence> </xsd:complexType> </xsd:element> <xsd:element name="Razem"
maxOccurs="1" minOccurs="0"> <xsd:annotation> <xsd:documentation> Razem </xsd:documentation>
</xsd:annotation> <xsd:complexType> <xsd:sequence> <xsd:element name="Powierzchnia"

```

```

type="xsd:decimal"> <xsd:annotation> <xsd:documentation> Powierzchnia w hektarach fizycznych
</xsd:documentation> </xsd:annotation> </xsd:element> <xsd:element name="StawkaPodatku"
type="xsd:decimal"> <xsd:annotation> <xsd:documentation> Stawka podatku </xsd:documentation>
</xsd:annotation> </xsd:element> <xsd:element name="KwotaPodatku" type="xsd:decimal">
<xsd:annotation> <xsd:documentation> Kwota podatku </xsd:documentation> </xsd:annotation>
</xsd:element> </xsd:sequence> </xsd:complexType> </xsd:element> </xsd:sequence> </xsd:complexType>
</xsd:element> </xsd:sequence> </xsd:complexType> </xsd:element> <xsd:element
name="InformacjaZwolnione" minOccurs="0" maxOccurs="unbounded"> <xsd:annotation>
<xsd:documentation> Informacja o przedmiotach zwolnionych (podać powierzchnie zwolnionego lasu oraz
przepis prawa - z jakiego tytułu występuje zwolnienie) </xsd:documentation> </xsd:annotation>
<xsd:complexType> <xsd:sequence> <xsd:element name="PowierzchniaLasu" type="str:Tekst200Typ">
<xsd:annotation> <xsd:documentation> Powierzchnia zwolnionego lasu </xsd:documentation>
</xsd:annotation> </xsd:element> <xsd:element name="TytułZwolnienia" type="str:Tekst200Typ">
<xsd:annotation> <xsd:documentation>Przepis prawa - z jakiego tytułu występuje
zwolnienie</xsd:documentation> </xsd:annotation> </xsd:element> </xsd:sequence> </xsd:complexType>
</xsd:element> <xsd:element name="Oswiadczenie"> <xsd:annotation> <xsd:documentation> Oświadczenie
składającego / osoby reprezentującej składającego </xsd:documentation> </xsd:annotation>
<xsd:complexType> <xsd:sequence> <xsd:element fixed="podane przeze mnie dane sa zgodne z prawda."
name="Oswiadczam" type="xsd:string"> <xsd:annotation> <xsd:documentation> Oświadczam, że
</xsd:documentation> </xsd:annotation> </xsd:element> <xsd:element ref="os:Imie"> </xsd:element>
<xsd:element ref="os:Nazwisko" minOccurs="1" maxOccurs="3"> </xsd:element> <xsd:element
name="DataWypełnienia" type="xsd:date"> <xsd:annotation> <xsd:documentation> Data wypełnienia
</xsd:documentation> </xsd:annotation> </xsd:element> </xsd:sequence> </xsd:complexType>
</xsd:element> <xsd:element name="AdnotacjeOrganuPodatkowego" maxOccurs="1" minOccurs="0">
<xsd:annotation> <xsd:documentation> Adnotacje organu podatkowego </xsd:documentation>
</xsd:annotation> <xsd:complexType> <xsd:sequence> <xsd:element name="Uwagi"
type="str:Tekst2000Typ" minOccurs="0"> <xsd:annotation> <xsd:documentation> Uwagi organu
podatkowego </xsd:documentation> </xsd:annotation> </xsd:element> <xsd:element name="Data"
type="xsd:date" minOccurs="0"> <xsd:annotation> <xsd:documentation> Data </xsd:documentation>
</xsd:annotation> </xsd:element> <xsd:element name="WnoszacyUwagi" type="str:Tekst200Typ"
minOccurs="0"> <xsd:annotation> <xsd:documentation> Osoba wnosząca uwagi </xsd:documentation>
</xsd:annotation> </xsd:element> </xsd:sequence> </xsd:complexType> </xsd:element> <xsd:element
name="FormaOdbioru"> <xsd:annotation> <xsd:documentation> Forma odbioru dokumentów
</xsd:documentation> </xsd:annotation> <xsd:simpleType> <xsd:restriction base="xsd:string">
<xsd:enumeration value="Drogą elektroniczną poprzez skrzynkę kontaktową PeUP"> </xsd:enumeration>
<xsd:enumeration value="Poprzez pocztę tradycyjną"> </xsd:enumeration> <xsd:enumeration
value="Osobiście w siedzibie urzędu"> </xsd:enumeration> </xsd:restriction> </xsd:simpleType>
</xsd:element> </xsd:sequence> </xsd:extension> </xsd:complexContent> </xsd:complexType> <xsd:element
name="Powierzchnia" type="xsd:decimal"> <xsd:annotation> <xsd:documentation> Powierzchnia w ha (z
dokładnością do czterech miejsc po przecinku) </xsd:documentation> </xsd:annotation> </xsd:element>
<xsd:complexType name="OsobaPrawnaType"> <xsd:sequence> <xsd:element
name="MiejscePolozeniaDzialki" maxOccurs="unbounded" minOccurs="1"> <xsd:annotation>
<xsd:documentation> Miejsce/a (adres/y) położenia lasu oraz numer/y działek </xsd:documentation>
</xsd:annotation> <xsd:complexType> <xsd:sequence> <xsd:element name="MiejscePolozenia"
type="str:Tekst2000Typ"> <xsd:annotation> <xsd:documentation>Miejsce (adres)
położenia</xsd:documentation> </xsd:annotation> </xsd:element> <xsd:element name="NumerDzialki"
type="str:Tekst65Typ"> <xsd:annotation> <xsd:documentation>Numer działki</xsd:documentation>
</xsd:annotation> </xsd:element> </xsd:sequence> </xsd:complexType> </xsd:element> <xsd:element
name="KsiegaWieczysta" minOccurs="1" maxOccurs="unbounded"> <xsd:annotation> <xsd:documentation>
Numer/y księgi wieczystej lub zbioru/ów dokumentów </xsd:documentation> </xsd:annotation>
<xsd:complexType> <xsd:sequence> <xsd:element name="NumerKsiegi" type="str:Tekst200Typ"
maxOccurs="1" minOccurs="0"> <xsd:annotation> <xsd:documentation> Numer księgi wieczystej (zbioru
dokumentów) </xsd:documentation> </xsd:annotation> </xsd:element> <xsd:element name="NazwaSadu"
type="ins:NazwaInstytucjiTyp" maxOccurs="1" minOccurs="0"> <xsd:annotation> <xsd:documentation>
Nazwa sądu </xsd:documentation> </xsd:annotation> </xsd:element> </xsd:sequence> </xsd:complexType>
</xsd:element> <xsd:element name="NazwaPelna" type="ins:NazwaInstytucjiTyp"> <xsd:annotation>
<xsd:documentation>Nazwa pełna</xsd:documentation> </xsd:annotation> </xsd:element> <xsd:element

```

```
name="NazwaSkrócona" type="str:Tekst65Typ"> <xsd:annotation> <xsd:documentation> Nazwa skrócona
</xsd:documentation> </xsd:annotation> </xsd:element> <xsd:element name="Regon"
type="ins:REGONTyp"> <xsd:annotation> <xsd:documentation> Identyfikator REGON
</xsd:documentation> </xsd:annotation> </xsd:element> <xsd:element name="AdresSiedziby"
type="adr:AdresTyp"> <xsd:annotation> <xsd:documentation> Adres siedziby </xsd:documentation>
</xsd:annotation> </xsd:element> </xsd:sequence> </xsd:complexType> </xsd:schema>
```



Załącznik Nr 4 do Uchwały Nr XVII/243/2012

Rady Miasta Wisły

z dnia 26 kwietnia 2012 r.

### Deklaracja w sprawie podatku rolnego DR-1

```
<?xml version="1.0" encoding="UTF-8"?> <xsd:schema xmlns:xsd="http://www.w3.org/2001/XMLSchema"
xmlns:xsi="http://www.w3.org/2001/XMLSchema-instance"
xmlns:adr="http://crd.gov.pl/xml/schematy/adres/2009/11/09/"
xmlns:typ="http://crd.gov.pl/xml/schematy/typy/2009/11/16/"
xmlns:meta="http://crd.gov.pl/xml/schematy/meta/2009/11/16/"
xmlns:str="http://crd.gov.pl/xml/schematy/struktura/2009/11/16/"
xmlns:ds="http://www.w3.org/2000/09/xmldsig#"
xmlns:ins="http://crd.gov.pl/xml/schematy/instytucja/2009/11/16/"
xmlns:os="http://crd.gov.pl/xml/schematy/osoba/2009/11/16/"
xmlns="http://rwd.sekap.pl/wzor/2011/10/25/732/"
targetNamespace="http://rwd.sekap.pl/wzor/2011/10/25/732/" elementFormDefault="qualified"
attributeFormDefault="unqualified"> <xsd:import namespace="http://www.w3.org/2000/09/xmldsig#"
schemaLocation="http://www.w3.org/TR/xmldsig-core/xmldsig-core-schema.xsd" /> <xsd:import
namespace="http://crd.gov.pl/xml/schematy/struktura/2009/11/16/"
schemaLocation="http://crd.gov.pl/xml/schematy/struktura/2009/11/16/struktura.xsd" /> <xsd:import
namespace="http://crd.gov.pl/xml/schematy/adres/2009/11/09/"
schemaLocation="http://crd.gov.pl/xml/schematy/adres/2009/11/09/adres.xsd" /> <xsd:import
namespace="http://crd.gov.pl/xml/schematy/osoba/2009/11/16/"
schemaLocation="http://crd.gov.pl/xml/schematy/osoba/2009/11/16/osoba.xsd" /> <xsd:import
namespace="http://crd.gov.pl/xml/schematy/typy/2009/11/16/"
schemaLocation="http://crd.gov.pl/xml/schematy/typy/2009/11/16/typy.xsd" /> <xsd:import
namespace="http://crd.gov.pl/xml/schematy/instytucja/2009/11/16/"
schemaLocation="http://crd.gov.pl/xml/schematy/instytucja/2009/11/16/instytucja.xsd" /> <xsd:import
namespace="http://crd.gov.pl/xml/schematy/meta/2009/11/16/"
schemaLocation="http://crd.gov.pl/xml/schematy/meta/2009/11/16/meta.xsd" /> <xsd:annotation>
<xsd:documentation>Deklaracja na podatek rolny DR-1 </xsd:documentation> </xsd:annotation>
<xsd:element name="Dokument" type="DokumentTyp" /> <xsd:complexType name="DokumentTyp">
<xsd:sequence> <xsd:element name="OpisDokumentu" type="str:OpisDokumentuTyp" /> <xsd:element
name="DaneDokumentu" type="str:DaneDokumentuTyp" /> <xsd:element name="TrescDokumentu"
type="TrescDokumentuTyp" /> <xsd:element ref="ds:Signature" minOccurs="0" maxOccurs="unbounded" />
</xsd:sequence> </xsd:complexType> <xsd:complexType name="TrescDokumentuTyp" mixed="false">
<xsd:complexContent mixed="false"> <xsd:extension base="str:TrescDokumentuTyp"> <xsd:sequence>
<xsd:element fixed="Załącznik Nr 4 do Uchwały Rady Miasta Wisły Nr XVII/..... z dnia 26 kwietnia 2012r."
name="Zrodlo" type="xsd:string"> <xsd:annotation> <xsd:documentation>Źródło</xsd:documentation>
</xsd:annotation> </xsd:element> <xsd:element name="NipPesel" maxOccurs="1" minOccurs="0">
<xsd:annotation> <xsd:documentation> Identyfikator podatnika: NIP1/PESEL2 </xsd:documentation>
</xsd:annotation> <xsd:complexType> <xsd:sequence> <xsd:choice> <xsd:element
ref="os:NIP"></xsd:element> <xsd:element ref="os:PESEL"></xsd:element> </xsd:choice> </xsd:sequence>
</xsd:complexType> </xsd:element> <xsd:element name="RokDeklaracji" type="xsd:gYear">
<xsd:annotation> <xsd:documentation> Rok, za który składana jest deklaracja </xsd:documentation>
</xsd:annotation> </xsd:element> <xsd:element fixed="Ustawa z dnia 15 listopada 1984 r. o podatku rolnym
(tekst jedn. Dz. U. z 2006 r. Nr 136, poz. 136 z późniejszymi zmianami)" name="PodstawaPrawna"
type="xsd:string"> <xsd:annotation> <xsd:documentation> Podstawa prawna </xsd:documentation>
</xsd:annotation> </xsd:element> <xsd:element fixed="Formularz przeznaczony dla osób fizycznych
będących współwłaścicielami lub współposiadaczami z osobami prawnymi bądź innymi jednostkami, osób
prawnych, jednostek organizacyjnych oraz spółek nie mających osobowości prawnej będących właścicielami
```

gruntów, posiadaczami samoistnymi gruntów, użytkownikami wieczystymi gruntów, posiadaczami gruntów stanowiących własność Skarbu Państwa lub jednostki samorządu terytorialnego. Formularz składają także osoby fizyczne będące współwłaścicielami lub współposiadaczami gruntów, budynków i ich części lub budowli i ich części z wyżej wymienionymi podmiotami." name="Składajacy" type="xsd:string">  
<xsd:annotation> <xsd:documentation> Składający </xsd:documentation> </xsd:annotation> </xsd:element>  
<xsd:element fixed="Do 15 stycznia każdego roku podatkowego oraz w terminie 14 dni od zaistnienia okoliczności mających wpływ na powstanie, bądź wygaśnięcie obowiązku podatkowego lub zaistnienia zdarzeń mających wpływ na wysokość podatku." name="Termin" type="xsd:string"> <xsd:annotation>  
<xsd:documentation> Termin składania </xsd:documentation> </xsd:annotation> </xsd:element>  
<xsd:element fixed="Wpłacać obliczony w deklaracji podatek rolny – bez wezwania – w ratach proporcjonalnych do czasu trwania obowiązku podatkowego w terminie do dnia 15 każdego miesiąca na rachunek budżetu Miasta Wisły." name="MiejsceSkładania" type="xsd:string"> <xsd:annotation>  
<xsd:documentation> Terminy płatności: </xsd:documentation> </xsd:annotation> </xsd:element>  
<xsd:element name="MiejsceSkładaniaDeklaracji"> <xsd:annotation> <xsd:documentation> Miejsce składania deklaracji </xsd:documentation> </xsd:annotation> <xsd:complexType> <xsd:sequence> <xsd:element fixed="Burmistrz Miasta Wisły, Plac B. Hoffa 3, 43-460 Wisła" name="Do" type="xsd:string">  
<xsd:annotation> <xsd:documentation> Nazwa i adres siedziby organu podatkowego </xsd:documentation> </xsd:annotation> </xsd:element> </xsd:sequence> </xsd:complexType> </xsd:element> <xsd:element name="DanePodatnika"> <xsd:annotation> <xsd:documentation> Dane składającego deklarację </xsd:documentation> </xsd:annotation> <xsd:complexType> <xsd:sequence> <xsd:element name="DaneIdentyfikacyjne"> <xsd:annotation> <xsd:documentation> Dane identyfikacyjne </xsd:documentation> </xsd:annotation> <xsd:complexType> <xsd:sequence> <xsd:element name="RodzajWlasnoscii"> <xsd:annotation> <xsd:documentation> Rodzaj własności, posiadania (zaznaczyć właściwą pozycje) </xsd:documentation> </xsd:annotation> <xsd:simpleType> <xsd:restriction base="xsd:string"> <xsd:enumeration value=""> </xsd:enumeration> <xsd:enumeration value="właściciel"> </xsd:enumeration> <xsd:enumeration value="współwłaściciel"> </xsd:enumeration> <xsd:enumeration value="posiadacz samoistny"> </xsd:enumeration> <xsd:enumeration value="współposiadacz samoistny"> </xsd:enumeration> <xsd:enumeration value="użytkownik wieczysty"> </xsd:enumeration> <xsd:enumeration value="współużytkownik wieczysty"> </xsd:enumeration> <xsd:enumeration value="posiadacz"> </xsd:enumeration> <xsd:enumeration value="współposiadacz"> </xsd:enumeration> </xsd:restriction> </xsd:simpleType> </xsd:element> <xsd:element name="RodzajSkładajacego"> <xsd:annotation> <xsd:documentation> Rodzaj składającego deklarację </xsd:documentation> </xsd:annotation> <xsd:complexType> <xsd:sequence> <xsd:choice> <xsd:element name="OsobaFizyczna"> <xsd:annotation> <xsd:documentation> Osoba fizyczna </xsd:documentation> </xsd:annotation> <xsd:complexType> <xsd:sequence> <xsd:element name="OsobaFizycznaDane"> <xsd:annotation> <xsd:documentation> - dane identyfikacyjne </xsd:documentation> </xsd:annotation> <xsd:complexType> <xsd:sequence> <xsd:element name="MiejscePolozeniaDzialki" maxOccurs="unbounded" minOccurs="1"> <xsd:annotation> <xsd:documentation> Miejsce/a (adres/y) położenia przedmiotów opodatkowania oraz numer/y, identyfikator/y działek </xsd:documentation> </xsd:annotation> <xsd:complexType> <xsd:sequence> <xsd:element name="MiejscePolozenia" type="str:Tekst2000Typ"> <xsd:annotation> <xsd:documentation> Miejsce (adres) położenia </xsd:documentation> </xsd:annotation> </xsd:element> <xsd:element name="NumerDzialki" type="str:Tekst65Typ"> <xsd:annotation> <xsd:documentation> Numer, identyfikator działki </xsd:documentation> </xsd:annotation> </xsd:element> </xsd:sequence> </xsd:complexType> </xsd:element> <xsd:element name="KsiegaWieczysta" minOccurs="1" maxOccurs="unbounded"> <xsd:annotation> <xsd:documentation> Numer/y księgi wieczystej lub zbioru/ów dokumentów oraz nazwa sadu, w którym prowadzona jest księga wieczysta lub zbiór dokumentów </xsd:documentation> </xsd:annotation> <xsd:complexType> <xsd:sequence> <xsd:element name="NumerKsiegi" type="str:Tekst200Typ" maxOccurs="1" minOccurs="0"> <xsd:annotation> <xsd:documentation> Numer księgi wieczystej lub zbioru dokumentów </xsd:documentation> </xsd:annotation> </xsd:element> <xsd:element name="NazwaSadu" type="ins:NazwaInstytucjiTyp" maxOccurs="1" minOccurs="0"> <xsd:annotation> <xsd:documentation> Nazwa sądu </xsd:documentation> </xsd:annotation> </xsd:element> </xsd:sequence> </xsd:complexType> </xsd:element> <xsd:element ref="os:Nazwisko" maxOccurs="3" minOccurs="1"> </xsd:element> <xsd:element name="PierwszeImie" type="os:ImieTyp"> <xsd:annotation> <xsd:documentation> Pierwsze imię </xsd:documentation> </xsd:annotation> </xsd:element> <xsd:element ref="os:ImieDrugie"> </xsd:element> <xsd:element name="DataUrodzenia" type="xsd:date"> <xsd:annotation> <xsd:documentation> Data urodzenia </xsd:documentation> </xsd:annotation> </xsd:element> <xsd:element ref="os:ImieOjca"> </xsd:element> <xsd:element ref="os:ImieMatki">









```
</xsd:complexType> </xsd:element> <xsd:element name="KsiegaWieczysta" minOccurs="1"
maxOccurs="unbounded"> <xsd:annotation> <xsd:documentation> Numer/y księgi wieczystej lub zbioru/ów
dokumentów oraz nazwa sądu, w którym prowadzona jest księga wieczysta lub zbiór dokumentów
</xsd:documentation> </xsd:annotation> <xsd:complexType> <xsd:sequence> <xsd:element
name="NumerKsiegi" type="str:Tekst200Typ" maxOccurs="1" minOccurs="0"> <xsd:annotation>
<xsd:documentation> Numer księgi wieczystej lub zbioru dokumentów </xsd:documentation>
</xsd:annotation> </xsd:element> <xsd:element name="NazwaSadu" type="ins:NazwaInstytucjiTyp"
maxOccurs="1" minOccurs="0"> <xsd:annotation> <xsd:documentation> Nazwa sądu </xsd:documentation>
</xsd:annotation> </xsd:element> </xsd:sequence> </xsd:complexType> </xsd:element> <xsd:element
name="NazwaPelna" type="ins:NazwaInstytucjiTyp"> <xsd:annotation> <xsd:documentation> Nazwa
pełna</xsd:documentation> </xsd:annotation> </xsd:element> <xsd:element name="NazwaSkracana"
type="str:Tekst65Typ"> <xsd:annotation> <xsd:documentation> Nazwa skrócona </xsd:documentation>
</xsd:annotation> </xsd:element> <xsd:element name="Regon" type="ins:REGONTyp"> <xsd:annotation>
<xsd:documentation> Identyfikator REGON * </xsd:documentation> </xsd:annotation> </xsd:element>
<xsd:element name="AdresSiedziby" type="adr:AdresTyp"> <xsd:annotation> <xsd:documentation> Adres
siedziby </xsd:documentation> </xsd:annotation> </xsd:element> </xsd:sequence> </xsd:complexType>
</xsd:schema>
```

**UCHWAŁA NR XVII/244/2012  
RADY MIASTA WISŁY**

z dnia 26 kwietnia 2012 r.

**w sprawie zmiany Statutu Miejskiego Ośrodka Pomocy Społecznej w Wiśle**

Na podstawie art.18 ust.2 pkt.15, art.40 ust.1, art.41 ust.1, art.42 ustawy z dnia 8 marca 1990 roku o samorządzie gminnym (Dz. U. Nr 142, poz. 1591 z 2001 r wraz z późn. zm.), art. 11 ust.2 ustawy z dnia 27 sierpnia 2009 r. o finansach publicznych (Dz. U. Nr 157, poz. 1240 z 2009 r. wraz z późn. zm.).

**Rada Miasta Wisły  
uchwała co następuje:**

**§ 1.**

Zmienia się treść załącznika do Uchwały Nr XXXVIII/221/98 Rady Miasta Wisły z dnia 17 kwietnia 1998 roku, w sprawie powołania Miejskiego Ośrodka Pomocy Społecznej w Wiśle i nadania Miejskiemu Ośrodkowi Pomocy Społecznej w Wiśle statutu, który otrzymuje brzmienie jak w załączniku do niniejszej uchwały.

**§ 2.**

Wykonanie uchwały powierza się Burmistrzowi Miasta Wisły.

**§ 3.**

Traci moc uchwała Nr XVI/VIII/602/2010 z dnia 26 sierpnia 2010 r. w sprawie zmiany Statutu Miejskiego Ośrodka Pomocy Społecznej w Wiśle.

**§ 4.**

Uchwała wchodzi w życie po upływie 14 dni od daty ogłoszenia w Dzienniku Urzędowym Województwa Śląskiego.

**§ 5.**

Uchwała podlega ogłoszeniu w Biuletynie Informacji Publicznej Gminy Wisła.

Przewodniczący Rady Miasta  
Wisły

**Janusz Podzorski**



Załącznik Nr 1 do Uchwały Nr XVII/244/2012  
Rady Miasta Wisły  
z dnia 26 kwietnia 2012 r.

## **I. Postanowienia ogólne**

### **§ 1.**

Miejski Ośrodek Pomocy Społecznej w Wiśle zwany dalej „MOPS” działa na podstawie:

1. Ustawy z dnia 12 marca 2004 roku o pomocy społecznej/Dz.U. Nr 64,poz.593 z późniejszymi zmianami/.
2. Ustawy z dnia 8 marca 1990r. o samorządzie gminnym/Dz.U. Nr 142 poz.1591 z 2001 r. z późniejszymi zmianami/.
3. Ustawy z dnia 28 listopada 2003 r. o świadczeniach rodzinnych/Dz.U. Nr 228, poz. 2255 z późniejszymi zmianami/.
4. Ustawy z dnia 21 czerwca 2001 r. o dodatkach mieszkaniowych /Dz.U. Nr 71 poz.734 z 2001 r. z Późniejszymi zmianami/.
5. Ustawy z dnia 26 października 1982 r. o wychowaniu w trzeźwości i przeciwdziałaniu alkoholizmowi /Dz.U. Nr 147, poz. 1231 z 2002 r. z późniejszymi zmianami/.
6. Ustawy z dnia 17 maja 2005 roku o postępowaniu wobec dłużników alimentacyjnych oraz zaliczce alimentacyjnej /Dz.U. Nr 86 poz.732 z 2005 r./
7. Ustawy z dnia 7 września 2007 r. o pomocy osobom uprawnionym do alimentów (Dz.U. Nr 192, poz. 1378 z 2007 r. z późniejszymi zmianami).
8. Ustawy z dnia 29 lipca 2005 roku o przeciwdziałaniu przemocy w rodzinie /Dz.U. Nr 180, poz.1493 z 2005 roku z późniejszymi zmianami/.
9. Ustawy z dnia 9 czerwca 2011 r. o wspieraniu rodziny i systemie pieczy zastępczej /Dz. U. Nr 149 poz. 887 z 2011 r. z późniejszymi zmianami/.
10. Uchwały nr XXXVIII/221/98 Rady Miasta Gminy z dnia 17 kwietnia 1998 roku w sprawie powołania Miejskiego Ośrodka Pomocy Społecznej w Wiśle.
11. Innych ustaw i przepisów wykonawczych.
12. Niniejszego statutu.

### **§ 2.**

1. Miejski Ośrodek Pomocy Społecznej w Wiśle jest samodzielną jednostką organizacyjną Miasta - jednostką budżetową.
2. Siedzibą Miejskiego Ośrodka Pomocy Społecznej jest lokal przy pl. B. Hoffa 3 w Wiśle
3. Obszar działania Miejskiego Ośrodka Pomocy Społecznej obejmuje teren miasta Wisły.
4. Na budynku, w którym MOPS prowadzi swoją działalność, umieszcza się tablicę informacyjną o treści „Miejski Ośrodek Pomocy Społecznej w Wiśle”.

## **II. Cele i zadania**

### **§ 3.**

1. MOPS udzielając pomocy ma na celu zaspokojenie niezbędnych potrzeb życiowych osób i rodzin oraz umożliwienie im bytowania w godnych warunkach.

2. MOPS wspomaga również rodziny w przezwyciężeniu trudnych sytuacji, które nie mogą one pokonać wykorzystując własne środki, możliwości, uprawnienia.

#### § 4.

1. Miejski Ośrodek Pomocy Społecznej w Wiśle w oparciu o ustawę wymienioną w § 1 ust.1 statutu wykonuje:

- zadania własne gminy
- zadania zlecone z zakresu administracji rządowej

2. W oparciu o ustawę wymienioną w § 1 ust 3 statutu MOPS realizuje świadczenia rodzinne.

3. W Miejskim Ośrodku Pomocy Społecznej tworzy się komórkę organizacyjną do realizacji świadczeń rodzinnych.

4. W oparciu o ustawę wymienioną w § ust. 4 statutu MOPS realizuje dodatki mieszkaniowe

5. W oparciu o ustawę wymienioną w § 1 pkt 5 realizuje dożywianie dzieci z rodzin z problemem alkoholowym, oraz prowadzi Zespół Informacyjno-Konsultacyjny ds. Rozwiązywania Problemów Rodziny.

6. W oparciu o ustawę wymienioną w § 1 pkt 6 zgodnie z postanowieniami ustawy prowadzi postępowanie wobec dłużników alimentacyjnych oraz przyznaje, wypłaca i rozlicza zaliczki alimentacyjne.

7. W oparciu o ustawę wymienioną w § 1 pkt 6 zgodnie z postanowieniami ustawy realizuje pomoc osobom uprawnionym do alimentów na podstawie tytułu wykonawczego w przypadku bezskuteczności egzekucji, przyznaje i wypłaca świadczenia z funduszu alimentacyjnego, oraz podejmuje działania wobec dłużników alimentacyjnych.

8. W oparciu o ustawę wymienioną w § 1 pkt 8 zgodnie z postanowieniami ustawy realizuje zadania w niej określone, w szczególności: udziela pomocy osobom dotkniętym przemocą, oddziałuje na osoby stosujące przemoc, zapewnia obsługę organizacyjno-techniczną zespołu interdyscyplinarnego

9. W oparciu o ustawę wymienioną w § 1 pkt 9 realizuje zadania określone w ustawie o wspieraniu rodziny i systemie pieczy zastępczej, w szczególności organizuje pracę z rodziną oraz pomoc w opiece i wychowaniu dziecka.

10. Przy wykonywaniu zadań MOPS współpracuje z organizacjami samorządu terytorialnego, organizacjami społecznymi i pozarządowymi, kościołami i związkami wyznaniowymi oraz osobami fizycznymi i prawnymi.

### **III Zasady działania i organizacja Miejskiego Ośrodka Pomocy Społecznej**

#### § 5.

1. Miejskim Ośrodkiem Pomocy Społecznej kieruje i reprezentuje go na zewnątrz Kierownik

2. Burmistrz udziela Kierownikowi Miejskiego Ośrodka Pomocy Społecznej upoważnienia do wydawania decyzji administracyjnych z zakresu pomocy społecznej, z zakresu ustawy o świadczeniach rodzinnych, oraz pomocy osobom uprawnionym do alimentów.

3. Na wniosek kierownika Miejskiego Ośrodka Pomocy Społecznej Burmistrz udziela upoważnienia do wydawania decyzji o których mowa w ust. 2 innej osobie.

4. Kierownik Miejskiego Ośrodka Pomocy Społecznej:

- 1) Wydaje decyzje administracyjne z upoważnienia Burmistrza w sprawach z zakresu pomocy społecznej.
- 2) Wydaje decyzje administracyjne z upoważnienia Burmistrza w sprawach z zakresu ustawy o świadczeniach rodzinnych.
- 3) Wydaje decyzje administracyjne z upoważnienia Burmistrza w sprawach z zakresu o postępowaniu wobec dłużników alimentacyjnych oraz zaliczce alimentacyjnej.
- 4) Wydaje decyzje administracyjne z upoważnienia Burmistrza w sprawach z zakresu ustawy o pomocy osobom, uprawnionym do alimentów.

- 5) Wydaje decyzje administracyjne z upoważnienia Burmistrza w sprawach z zakresu ustawy o wspieraniu rodziny i systemie pieczy zastępczej.
- 6) Organizuje prace MOPS i sprawuje nadzór nad realizacją zadań przez poszczególnych jego pracowników.
- 7) Składa Radzie Miasta w Wiśle sprawozdanie z działalności MOPS oraz przedstawia potrzeby w sprawach pomocy społecznej,
- 8) Wykonuje w stosunku do osób zatrudnionych w MOPS uprawnienia i obowiązki pracodawcy, w tym dokonuje podziału zadań i obowiązków pomiędzy pracownikami MOPS.
- 9) Szczegółowe zasady działania i organizację wewnętrzną określa Regulamin Organizacyjny Miejskiego Ośrodka Pomocy Społecznej zatwierdzony przez Kierownika.

#### **IV. Zasady gospodarki finansowej**

##### **§ 6.**

1. Miejski Ośrodek Pomocy Społecznej jest jednostką budżetową finansowaną z budżetu państwa i budżetu gminy.
2. MOPS prowadzi działalność na podstawie planów dochodów i wydatków budżetowych uchwalonych na dany rok budżetowy przez Radę Gminy.
3. MOPS dysponuje samodzielnymi rachunkami bankowymi.
4. MOPS prowadzi rachunkowość zgodnie z typowym planem kont obowiązującym w jednostkach budżetowych oraz sporządza na jej podstawie sprawozdania finansowe zgodnie z przepisami o sprawozdawczości budżetowej.

#### **V. Postanowienia końcowe**

##### **§ 7.**

Zmiany Statutu mogą być dokonywane w trybie właściwym dla jego uchwalenia.

**Notatka z dnia 25 kwietnia 2012 r.  
w sprawie potwierdzenia ustaleń dotyczących propozycji wysokości pensum  
dla pedagogów, logopedów, psychologów i doradców zawodowych**

W nawiązaniu do spotkania, które odbyło się w Urzędzie Miasta Wisły w dniu 12 kwietnia 2012 r., a którego tematem była m.in. dyskusja na temat propozycji Burmistrza podniesienia wymiaru pensum dla pedagogów, logopedów, psychologów i doradców zawodowych do 34 godzin potwierdzamy, że po przeanalizowaniu problemu, w tym także potrzeb naszych szkół pozytywnie zaopiniowaliśmy zamiar zmniejszenia proponowanego pensum z 34 do 30 godzin i wspólnie uznaliśmy, że ta propozycja powinna zostać przedstawiona Radzie Miasta.

Podpisy:

**DYREKTOR**  
Szkoły Podstawowej Nr 4 w Wiśle

*[Signature]*  
mgr Lidia Konik

**DYREKTOR**  
Szkoły Podstawowej Nr 5 w Wiśle

*[Signature]*  
mgr Lidia Bolechowicz

**DYREKTOR**  
Szkoły Podstawowej Nr 3 w Wiśle

*[Signature]*  
mgr Grażyna Staniek

**DYREKTOR**  
SZKOŁY PODSTAWOWEJ Nr 2  
w Wiśle

*[Signature]*  
mgr Elżbieta Szajtauer

**UCHWAŁA NR XVII/245/2012  
RADY MIASTA WISŁY**

z dnia 26 kwietnia 2012 r.

**w sprawie określenia tygodniowego obowiązkowego wymiaru godzin zajęć dla pedagogów, psychologów,  
logopedów i doradców zawodowych zatrudnionych w szkołach i przedszkolach prowadzonych przez Gminę  
Wisła**

Na podstawie art. 18 ust. 2 pkt 15 ustawy z dnia 8 marca 1990 r. o samorządzie gminnym (tekst jednolity Dz. U. z 2001 r. Nr 142, poz. 1591 z późn.zm.) oraz art. 42 ust. 7 pkt 3 w związku z art. 91d pkt 1 ustawy z dnia 26 stycznia 1982 r. Karta Nauczyciela (tekst jednolity Dz. U. z 2006 r. Nr 97, poz. 674 z późn.zm.) Rada Miasta Wisły uchwala:

**§ 1.** Określić tygodniowy obowiązkowy wymiar godzin zajęć dla pedagogów, logopedów, psychologów oraz doradców zawodowych zatrudnionych w szkołach i przedszkolach prowadzonych przez Gminę Wisła w wysokości 28 godzin.

**§ 2.** Wykonanie uchwały powierzyć Burmistrzowi Miasta Wisły.

**§ 3.** Traci moc §1 ust. 1 uchwały Rady Miasta Wisły Nr XXIX/367/2009 z dnia 26 lutego 2009 r. w sprawie określenia tygodniowego obowiązkowego wymiaru godzin zajęć nauczycieli, dla których taki wymiar nie został określony w ustawie - Karta Nauczyciela.

**§ 4.** Uchwała wchodzi w życie po upływie 14 dni od dnia ogłoszenia w Dzienniku Urzędowym Województwa Śląskiego, z mocą obowiązującą od 1 września 2012 r.

Przewodniczący Rady Miasta  
Wisły

**Janusz Podżorski**

**UCHWAŁA NR XVII/246/2012  
RADY MIASTA WISŁY**

z dnia 26 kwietnia 2012 r.

**w sprawie: zmiany uchwały Nr XXIII/166/04 Rady Miasta Wisły z dnia 24 czerwca 2004 roku w sprawie  
ustalenia wysokości stawek opłat za zajęcie pasa drogowego dróg gminnych w mieście Wiśle.**

Na podstawie art.40 ust. 8 i 9 ustawy z dnia 21 marca 1985 r. o drogach publicznych (tj. Dz.U. z 2007 r. Nr 19, poz. 115) oraz art. 18 ust.2 pkt 8 ustawy z dnia 8 marca 1990 r. o samorządzie gminnym (tj. Dz.U. z 2001 r. Nr 142, poz. 1591 z późn. zm.)

**Rada Miasta Wisły  
uchwała co następuje:**

**§ 1.** W uchwale Rady Miasta Wisły Nr XXIII/166/04 z dnia 24 czerwca 2004 roku wprowadza się zmianę § 2 który otrzymuje następujące brzmienie:

1. Za zajęcie 1 m<sup>2</sup> powierzchni jezdni pasa drogowego dróg, o których mowa w § 1 pkt 1 ustala się następujące stawki opłat za każdy dzień zajęcia:

- 1) przy zajęciu jezdni do 20% jej szerokości - 3,00 zł
- 2) przy zajęciu jezdni powyżej 20% - 50% jej szerokości - 5,00 zł
- 3) przy zajęciu jezdni powyżej 50% do jej całkowitego zajęcia - 8,00 zł

2. Stawki określone w ust. 1 pkt 1 stosuje się także do pasów dzielących, poboczy, chodników, placów, zatok postojowych i autobusowych, ścieżek rowerowych i ciągów pieszych.

3. Do elementów pasa drogowego nie wymienionych w ust. 1 i 2 ustala się stawkę opłat za każdy dzień zajęcia 1 m<sup>2</sup> pasa drogowego w wysokości - 2,00 zł

4. Za zajęcie pasa drogowego, o którym mowa w § 1 pkt 4 ustala się stawkę opłaty za każdy dzień zajęcia w wysokości 0,50 zł/m<sup>2</sup> powierzchni.

**§ 2.** Wykonanie uchwały powierza się Burmistrzowi Miasta Wisły.

**§ 3.** Uchwała wchodzi w życie po upływie 14 dni od ogłoszenia w Dzienniku Urzędowym Województwa Śląskiego i podlega opublikowaniu w Biuletynie Informacji Publicznej Gminy Wisła.

Przewodniczący Rady Miasta

**Janusz Podzorski**

**UCHWAŁA NR XVII/247/2012  
RADY MIASTA WISŁY**

z dnia 26 kwietnia 2012 r.

**w sprawie udzielenia odpowiedzi na wniosek Pana Zdzisława Cieślara dotyczący wykupu drogi na ulicy  
Jelenia w Wiśle Czarnym**

Na podstawie art. 18 ust. 1 ustawy z dnia 8 marca 1990 r. o samorządzie gminnym /tekst jednolity Dz. U. z 2001 r. Nr 142 poz. 1591 ze zmianami/, art. 243 ustawy z dnia 14 czerwca 1960 roku – Kodeks postępowania administracyjnego /tj. Dz. U. z 2000 roku, nr 98 poz. 1071 ze zmianami/,

**Rada Miasta Wisły,  
uchwala co następuje:**

§ 1. Rada Miasta Wisły uznaje się za niewłaściwą do rozpatrzenia wniosku Pana Zdzisława Cieślara dotyczący wykupu drogi na ulicy Jelenia w Wiśle Czarnym i przekazuje go według właściwości Burmistrzowi Miasta Wisły do rozpatrzenia.

§ 2. Zobowiązuje się Przewodniczącego Rady Miasta do przekazania wniosku i zawiadomienia wnioskodawcy o jego przekazaniu.

§ 3. Wykonanie uchwały powierza się Przewodniczącemu Rady Miasta.

§ 4. Uchwała wchodzi w życie z dniem podjęcia.

Przewodniczący Rady Miasta  
Wisły

**Janusz Podżorski**

**UCHWAŁA NR XVII/248/2012  
RADY MIASTA WISŁY**

z dnia 26 kwietnia 2012 r.

**w sprawie udzielenia odpowiedzi na wniosek pedagogów, psychologów i logopedów wiślańskich szkół  
dotyczący wydłużenia pensum godzin**

Na podstawie art. 242 § 1 oraz 244 § 2 ustawy z dnia 14 czerwca 1960 roku Kodeks Postępowania Administracyjnego (tekst jednolity Dz.U. Nr 98 poz. 1071 z 2000 r. z późniejszymi zmianami)

**Rada Miasta Wisły,  
uchwała co następuje :**

- § 1. Udzielić odpowiedzi na wniosek pedagogów, psychologów i logopedów wiślańskich szkół dotyczący wydłużenia pensum godzin w treści stanowiącej załącznik do niniejszej uchwały.
- § 2. Wykonanie uchwały powierza się Przewodniczącemu Rady Miasta Wisły.
- § 3. Uchwała wchodzi w życie z dniem podjęcia.

Przewodniczący Rady Miasta  
Wisły

**Janusz Podzorski**



Załącznik Nr 1 do Uchwały Nr XVII/248/2012  
Rady Miasta Wisły  
z dnia 26 kwietnia 2012 r.

**Pedagodzy, psychologzy i logopedzi wiślańskich szkół  
(według rozdzielnika)**

**OR.** RM.0005.6.2012

**Pedagodzy, psychologzy i logopedzi wiślańskich szkół  
(według rozdzielnika)**

Rada Miasta po zapoznaniu się z pismem Państwa rozważyła możliwość zwiększenia godzin pensum i po uzyskaniu wszelkich możliwych informacji przychyła się do zwiększenia ww. pensum do 28 godzin.

Rada Miasta ponadto informuje, że liczba godzin pensum dla logopedów, pedagogów oraz psychologów została określona w Uchwale Rady Miasta Nr XVII/245/2012 z dnia 26 kwietnia 2012 roku.

**UCHWAŁA NR XVII/249/2012  
RADY MIASTA WISŁY**

z dnia 26 kwietnia 2012 r.

**w sprawie udzielenia odpowiedzi na wniosek Pana Pawła Krzoka dotyczący remontu drogi dojazdowej**

Na podstawie art. 18 ust. 1 ustawy z dnia 8 marca 1990 r. o samorządzie gminnym /tekst jednolity Dz. U. z 2001r. Nr 142 poz. 1591 ze zmianami/, art. 243 ustawy z dnia 14 czerwca 1960 roku – Kodeks postępowania administracyjnego /tj. Dz. U. z 2000 roku, nr 98 poz. 1071 ze zmianami/,

**Rada Miasta Wisły,  
uchwala co następuje:**

§ 1. Rada Miasta Wisły uznaje się za niewłaściwą do rozpatrzenia wniosku Pana Pawła Krzoka dotyczącego remontu drogi dojazdowej i przekazuje go według właściwości Burmistrzowi Miasta Wisły do rozpatrzenia.

§ 2. Zobowiązuje się Przewodniczącego Rady Miasta do przekazania wniosku i zawiadomienia wnioskodawcy o jego przekazaniu.

§ 3. Wykonanie uchwały powierza się Przewodniczącemu Rady Miasta.

§ 4. Uchwała wchodzi w życie z dniem podjęcia.

Przewodniczący Rady Miasta  
Wisły

**Janusz Podzorski**

**BURMISTRZ MIASTA WISŁY**  
43-460 Wisła, Plac B. Hoffa 3  
GK.0003.1.2012

Wisła, dnia 16 kwietnia 2012 roku

**Szanowna Pani**

**Ewa SITKIEWICZ**  
**Radna Rady Miasta Wisły**

Odpowiadając na interpelację przekazaną w dniu 02 kwietnia 2012 roku uprzejmie wyjaśniam co następuje :  
Obecnie jest przygotowywany przetarg na utrzymanie terenów zielonych na terenie miasta Wisły w 2012 roku, którego rozstrzygnięcie planowane jest do końca kwietnia 2012 roku.

Wyłoniony w drodze przetargu wykonawca, będzie miał za zadanie między innymi urządzenie rabaty przy ul. Jawornik w Wiśle.  
Termin realizacji planowany jest do 15 maja 2012 roku.

Otrzymują :

- Adresat
- Pan Janusz Podzorski Przewodniczący Rady Miasta Wisły
- aa.

Z upoważnienia  
BURMISTRZA  
ZASTĘPCA BURMISTRZA MIASTA  
mgr Lidia Gorias

Wisła, dnia 13 kwietnia 2012 r.

**Pani Joanna Płaczek-Wrotniak**  
**Radna Rady Miasta Wisła**

---

**sprawa:** remont drogi gminnej ul. Wypoczynkowej, al. ks. bpa Burschego, ul. Partecznik

Odpowiadając na Pani pismo z dnia 29 marca 2012r. (data wpłynięcia pisma do Urzędu 20 marca 2012) w sprawie jak w tytule, uprzejmie wyjaśniam, że wobec faktu, że stan dróg na terenie naszego miasta (szczególnie tych o znacznym nachyleniu) jest niezadowolający, przy ograniczonych możliwościach finansowych Urzędu nie wszystkie wnioski składane przez mieszkańców mogą być zrealizowane. Niestety w bieżącym roku modernizowany będzie tylko jeden odcinek drogi gminnej ul. Biała Wisiełka.

Ponadto informuję, że stan nawierzchni wymienionych w Pani piśmie dróg gminnych jest na bieżąco monitorowany. W tym roku dokonywane będą jedynie niezbędne prace konserwacyjne zmierzające do zwiększenia bezpieczeństwa i wygody ruchu.

Otrzymują:

1. Adresat;
2. GK aa

Do wiadomości:

- ① Biuro Rady Miasta

Z upoważnienia  
BURMISTRZA  
ZASTĘPCY BURMISTRZA MIASTA  
mgr *Joanna Płaczek-Wrotniak*  
mgr *Joanna Forjas*



Urząd Miejski w Wisła  
Pl. B. Hoffa 3  
43-460 Wisła

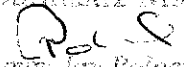
Referat Gospodarki Komunalnej  
tel. 33-855-32-97, 33-855-22-15  
tel. 33-855-24-25 wewn. 133, 134, 119, 115, 107  
fax 33-855-29-95  
e-mail: [msd@um.wisla.pl](mailto:msd@um.wisla.pl), [gmk@um.wisla.pl](mailto:gmk@um.wisla.pl)

Wiśła, dnia 16 kwietnia 2012 r.

**Powiatowy Zarząd Dróg Publicznych**  
ul. Bobrecka 29,  
43-400 Cieszyn

**sprawa:** modernizacja chodnika przy drodze powiatowej ul. 11 Listopada

Nawiązując do pisma z dnia 30 marca 2012 r. Radnej Rady Miasta Wiśły, proszę o zajęcie stanowiska co do możliwości wykonania w bieżącym roku kapitalnego remontu chodnika przy drodze powiatowej ul. 11 Listopada w Wiśle. Płyty chodnikowe są połamane, zapadnięte, miejscami zarośnięte trawą. Chodnik wymaga kompletnej modernizacji i w ramach bieżącego utrzymania dróg powiatowych gmina Wiśła nie jest w stanie jej wykonać. Wobec powyższego proponuję zorganizowanie spotkania w terenie w terminie dla Państwa dogodnym. Proszę o kontakt pod numerem telefonu (33) 855 3297 lub (33) 855 2425 wew. 133.

Burmistrz Miasta  
  
mgr Jan Płaczek

Załącznik:

1. kserokopia pisma Radnej Rady Miasta Wiśły p. Joanny Płaczek-Wrotniak

Otrzymują:

1. Adresat;
2. GK aa

Do wiadomości:

1. Pani Joanna Płaczek-Wrotniak Radna Rady Miasta Wiśły;
2. Biuro Rady Miasta