P r o t o k ó ł nr XIX/12

z sesji Rady Miasta Wisły odbytej w dniu **28 czerwca 2012 roku,** w sali sesyjnej Urzędu Miejskiego w Wiśle od godz. 12.00 – 17.00.

O b e c n i: 14 Radnych Rady Miasta na stan 15 - lista obecności stanowi załącznik **nr 1.**

W sesji uczestniczyli:

Burmistrz Miasta Jan Poloczek, Zastępca Burmistrza Lidia Forias, Sekretarz Miasta Jan Cieślar, Skarbnik Miasta Dorota Pilch, Z-ca Skarbnika Miasta Damian Cieślar, Przewodniczący Zarządów Osiedli zgodnie z listą obecności, kierownicy referatów i samorządowych jednostek organizacyjnych

Porządek obrad

1. Otwarcie sesji i stwierdzenie prawomocności jej obrad.
2. Przedstawienie porządku obrad (ewentualne zmiany).
3. Przyjęcie protokołu z XVIII sesji Rady Miasta z dnia 31 maja 2012r.
4. Wystąpienie zaproszonych gości.
5. Informacja z działalności międzysesyjnej Burmistrza Miasta Wisły.
6. Informacja z działalności międzysesyjnej Przewodniczących Komisji.
7. Informacja z działalności międzysesyjnej Przewodniczącego Rady Miasta.
8. Rozpatrzenie i zatwierdzenie sprawozdania finansowego wraz ze sprawozdaniem z wykonania budżetu w 2011 roku.
9. Podjęcie uchwały w sprawie absolutorium dla Burmistrza Miasta Wisły za rok 2011.
10. Program modernizacji i rozbudowy sieci oświetleniowej na terenie gminy Wisła.
11. Informacja na temat dokształcania i doskonalenia zawodowego nauczycieli.
12. Podjęcie uchwał w sprawie:

a) zmian w budżecie miasta na 2012r.

b) zmiany Wieloletniej Prognozy Finansowej Miasta Wisły,

c) uchwalenia planu miejscowego zagospodarowania przestrzennego obejmującego obszar: „Wisła Malinka-Zieleńska Polana”,

d) wyrażenia zgody na obciążenie nieruchomości pgr nr 3470/59 stanowiącej własność gminy Wisła służebnością przejazdu i przechodu,

e) wyrażenia zgody na obciążenie nieruchomości pgr nr 4946/5 stanowiącej własność gminy Wisła służebnością przejazdu i przechodu,

f) określenia zasad udzielenia i rozmiaru obniżek tygodniowego obowiązkowego wymiaru godzin zajęć dla dyrektorów, wicedyrektorów i nauczycieli pełniących inne stanowiska kierownicze w szkołach i przedszkolach prowadzonych przez Gminę Wisła,

g) zmiany uchwały Nr III/31/2011 Rady Miasta Wisły z dnia 27 stycznia 2011 roku w sprawie wydzielonych rachunków, na których gromadzone są dochody szkół i przedszkoli prowadzonych przez Gminę Wisła,

h) utworzenia Zespołu Szkolno-Przedszkolnego nr 1 w Wiśle,

i) zmiany uchwały Nr XI/146/2011 Rady Miasta Wisły z dnia 27 października 2011 roku w sprawie określenia wysokości dziennych stawek opłaty miejscowej, zarządzenia poboru opłaty miejscowej w drodze inkasa oraz określenia inkasentów i wysokości wynagrodzenia za inkaso w opłacie miejscowej,

j) wyrażenia opinii do projektu planu ochrony dla rezerwatu przyrody „Barania Góra”,

k) zatwierdzenia realizacji projektu pn.: „Zabawy z angielskim”,

l) zatwierdzenia realizacji projektu pn.: „Śpiewający angielski”,

ł) zatwierdzenia realizacji projektu pn.: „Wesoły angielski w przedszkolu”

m) zatwierdzenia realizacji projektu pn.: „Angielscy Muzykanci”

13. Udzielenia odpowiedzi na wniosek:

a) mieszkańców miasta Wisły w sprawie odstąpienia od przetargu na najem budynku przy ul. Dziechcinka 4,

b) Stowarzyszenia na Rzecz Rozwoju Przychodni Rejonowej w Wiśle w sprawie przedłużenia w trybie bezprzetargowym umowy najmu budynku przy ulicy Dziechcinka 4.

14. Interpelacje i zapytania.

15. Odpowiedzi na zgłoszone interpelacje i zapytania.

16. Komunikaty i informacje.

17. Wolne wnioski.

18. Zamknięcie obrad sesji.

AD. 1.

Przewodniczący Rady Janusz Podżorski otworzył XIX sesję Rady Miasta i powitał wszystkich Radnych, Przewodniczących Zarządów Osiedli, Burmistrza Miasta, Zastępcę Burmistrza, Sekretarza Miasta, Skarbników Miasta, kierowników samorządowych jednostek organizacyjnych, kierowników referatów i pracowników Urzędu Miejskiego.

Przewodniczący Rady Janusz Podżorski oświadczył, iż zgodnie z listą obecności w posiedzeniu uczestniczy 12 Radnych, co wobec ustawowego składu Rady wynoszącego 15 osób stanowi quorum pozwalające na podejmowanie prawomocnych decyzji.

AD. 2.

Przewodniczący Rady Miasta Janusz Podżorski przedstawił projekt porządku obrad sesji, wcześniej dostarczony Radnym i wyłożony w Biurze Rady jednocześnie zwracając się z zapytaniem, czy ktoś chciałby wystąpić z wnioskiem o dokonanie zmian w porządku obrad.

Porządek obrad został przyjęty jednogłośnie 12 „za”.

AD. 3

Przewodniczący Rady Miasta Janusz Podżorski zapytał czy ktoś wnosi uwagi do protokołu z XVIII sesji Rady Miasta z dnia 31 maja, który był wyłożony w Biurze Rady oraz został przesłany wszystkim Radnym drogą elektroniczną.

W związku z brakiem uwag i pytań Przewodniczący poddał pod głosowanie protokół z XVIII sesji Rady Miasta.

W głosowaniu wzięło udział 12 Radnych. Protokół z XVIII sesji Rady Miasta Wisły został przyjęty 11 „za” i 1 „wstrzymujący się”.

AD. 4

Przewodniczący Rady Miasta Janusz Podżorski powiedział, że mimo wysłanych, jak co miesiąc zaproszeń, nikt z zaproszonych gości nie dojechał, także uznał punkt za wyczerpany.

AD. 5

Przewodniczący Rady Miasta Janusz Podżorski powiedział, że sprawozdanie międzysesyjne Burmistrza było dostępne w Biurze Rady, udostępnione w Biuletynie Informacji Publicznej Wisły oraz wszyscy Radni otrzymali je drogą elektroniczną, sprawozdanie stanowi załącznik **nr 2** do protokołu. Pytania do sprawozdania będzie można zadawać w punkcie 14.

AD. 6

Przewodniczący Rady Miasta Janusz Podżorski powiedział, że sprawozdania przewodniczących komisji również zostały wszystkim Radnym dostarczone w formie elektronicznej, poprosił przewodniczących o przedstawienie sprawozdań. Poprosił o bieżące zadawanie pytań po każdym sprawozdaniu.

Sprawozdanie z działalności Komisji Kultury, Turystyki, Promocji, Sportu przedstawione przez **Przewodniczącą Komisji Radną Grażynę Pruską** stanowi załącznik **nr 3** do protokołu.

Sprawozdanie z działalności Komisji Rewizyjnej przedstawione przez **Przewodniczącą Komisji Radną Joannę Nogowczyk** stanowi załącznik **nr 4** do protokołu.

Sprawozdanie z działalności Komisji Rozwoju Gospodarczego i Finansów Miasta przedstawione przez **Przewodniczącego Komisji Radnego Jerzego Mitręgę** stanowi załącznik **nr 5** do protokołu.

Przewodniczący Komisji Gospodarki Komunalnej Przestrzegania Prawa i Porządku Publicznego, Ochrony Środowiska, Leśnictwa i Rolnictwa Radny Witold Cichy przedstawił sprawozdanie, które stanowi załącznik **nr 6** do protokołu.

Radna Dorota Chmiel zapytała, na jakiej podstawie zostały wytypowane do kontroli ulice Partecznik i Towarowa.

Burmistrz Miasta Jan Poloczek powiedział, że o tym gdzie Straż Miejska będzie przeprowadzać kontrolę decyduje Burmistrz.

Sprawozdanie z działalności Komisji Oświaty, Zdrowia i Spraw Socjalnych przedstawione przez **Wiceprzewodniczącą Radną Dorotę Chmiel** stanowi załącznik **nr 7** do protokołu.

AD. 7

Przewodniczący Rady Miasta Janusz Podżorski odczytał swoje sprawozdanie, które stanowi załącznik **nr 8** do protokołu.

AD. 8 i 9

Przewodniczący Rady Miasta Janusz Podżorski rozpoczął dwa kolejne punkty porządku obrad: rozpatrzenie i zatwierdzenie sprawozdania finansowego wraz ze sprawozdaniem z wykonania budżetu w 2011r. i absolutorium dla Burmistrza Miasta Wisły za rok 2011. Stwierdził, że wszystkie materiały zostały przekazane Radzie zgodnie z ustawowymi terminami. Oddał głos Przewodniczącej Komisji Rewizyjnej i poprosił o przedstawienie informacji o wykonaniu obowiązków Komisji w zakresie procedury absolutoryjnej.

Do obrad dołączył Radny Jan Szalbot.

Przewodnicząca Komisji Rewizyjnej Radna Joanna Nogowczyk potwierdziła, że wszystkie wymagane dokumenty tj. sprawozdanie roczne z wykonania budżetu miasta za rok 2011 wraz z opinią Regionalnej Izby Obrachunkowej dotyczącą tego sprawozdania, sprawozdania roczne z wykonania planów finansowych instytucji kultury, informacja o stanie mienia komunalnego orz sprawozdanie finansowe zostały przekazane Przewodniczącemu Rady Miasta w ustawowych terminach, który następnie przekazał je Radnym celem zapoznania się. Następnie Przewodnicząca odczytała uchwałę Regionalnej Izby Obrachunkowej w Katowicach w sprawie opinii o przedłożonym przez Burmistrza Miasta Wisły sprawozdaniu z wykonania budżetu za 2011 rok wraz z informacją o stanie mienia komunalnego, w treści stanowiącej załącznik **nr 9** do protokołu. Przewodnicząca powiedziała, że Komisja Rewizyjna na posiedzeniach w dniach 21 maja i 29 maja Komisja analizowała wyżej wymienione dokumenty, odczytała opinię opinii Komisji Rewizyjnej Rady Miasta Wisły o wykonaniu budżetu Miasta Wisły za rok 2011 w treści stanowiącej załącznik **nr 10** do protokołu. Następnie Przewodnicząca odczytała wniosek Komisji Rewizyjnej o udzielenie Burmistrzowi Miasta Wisły absolutorium z tytułu wykonania budżetu za rok 2011 stanowiący załącznik **nr 11** do protokołu oraz uchwałę Regionalnej Izby Obrachunkowej w sprawie zaopiniowania wniosku Komisji Rewizyjnej w treści stanowiącej załącznik **nr 12** do protokołu.

Przewodniczący Rady Miasta Janusz Podżorski podziękował za przedstawione informacje, a w związku z brakiem głosów w dyskusji poprosił o odczytanie projektu uchwały.

Wiceprzewodnicząca Rady Miasta Barbara Koczwara odczytała projekt uchwały w sprawie rozpatrzenia i zatwierdzenia sprawozdania finansowego wraz ze sprawozdaniem z wykonania budżetu w 2011r.

Przewodniczący Rady Miasta Janusz Podżorski wobec braku pytańpoddał pod głosowanie przedstawiony projekt uchwały.

W głosowaniu wzięło udział 13 Radnych. Rada Miasta w głosowaniu 13 „za" jednogłośnie przyjęła przedstawiony projekt uchwały.

Uchwała nr XIX/272/2012 stanowi załącznik **nr 13** do protokołu.

Następnie **Wiceprzewodnicząca Rady Miasta Barbara Koczwara** odczytała projekt uchwały w sprawie absolutorium z tytułu wykonania budżetu Miasta Wisły dla Burmistrza Miasta Wisły za rok 2011.

Przewodniczący Rady Miasta Janusz Podżorski wobec braku pytańpoddał pod głosowanie przedstawiony projekt uchwały.

W głosowaniu wzięło udział 13 Radnych. Rada Miasta w głosowaniu 13 „za" jednogłośnie przyjęła przedstawiony projekt uchwały.

Uchwała nr XIX/273/2012 stanowi załącznik **nr 14** do protokołu.

Burmistrz Miasta Jan Poloczek podziękował za udzielone absolutorium i dodał, że jest ono dla wszystkich, a dzięki Radzie Miasta, kierownikom i pracownikom Urzędu Miasta udało ustalić się solidny budżet i wykonać go.

AD. 10

Przewodniczący Rady Miasta Janusz Podżorski poprosił o wprowadzenie do tematu przyjęcia „Programu modernizacji i rozbudowy sieci oświetleniowej na terenie gminy Wisła".

Burmistrz Miasta Jan Poloczek powiedział, że program do stworzenia wymagał dużo pracy i poświęcenia i w miarę możliwości finansowych program będzie realizowany.

Radna Joanna Nogowczyk powiedziała, że materiał przygotowany został solidnie i rzetelnie na miarę możliwości, jakie gmina posiada.

Radny Jan Szalbot zapytał czy modernizacja dróg i oświetlenie będą robione jednocześnie w ramach programu modernizacji i rozbudowy.

Burmistrz Miasta Jan Poloczek powiedział, że nie ma obaw, gdyż zaproponowane inwestycje głosowane będą przez Radę Miasta i stwierdzi się czy dana droga wymaga oświetlenia czy nie.

Wiceprzewodnicząca Rady Miasta Barbara Koczwara odczytała projekt uchwały w w/w sprawie.

Przewodniczący Rady Miasta Janusz Podżorski wobec braku pytańpoddał pod głosowanie przedstawiony projekt uchwały.

W głosowaniu wzięło udział 13 Radnych. Rada Miasta w głosowaniu 11 „za", 2 „wstrzymujące się" przyjęła przedstawionego projektu uchwały.

Uchwała nr XIX/274/2012 stanowi załącznik **nr 15** do protokołu.

AD. 11

Przewodniczący Rady Miasta Janusz Podżorski rozpoczął kolejny punkt informacja na temat dokształcania i doskonalenia zawodowego nauczycieli.

Dyrektor Miejskiego Zespołu Ekonomiczno-Administracyjnego Szkół Sylwester Foltyn powiedział, że dokształcanie i doskonalenie zawodowe nauczycieli wynika z Karty Nauczyciela np. studia, seminaria, kursy. Pula zależna jest od środków na wynagrodzenia i stanowi 1% tych środków.

Do obrad dołączyła Radna Ewa Sitkiewicz.

Przewodniczący Rady Miasta Janusz Podżorski wobec braku pytańpoddał pod głosowanie przedstawiony projekt uchwały.

W głosowaniu wzięło udział 14 Radnych. Rada Miasta w głosowaniu 14 „za" jednogłośnie przyjęła materiał, w treści stanowiącej załącznik **nr 16** do protokołu.

AD. 12 a)

Przewodniczący Rady Miasta Janusz Podżorski poprosił o wprowadzenie do zmian w budżecie miasta na 2012r.

Burmistrz Miasta Jan Poloczek powiedział, że przy budżecie zmiany występują często, bo albo pojawiają się nowe zadania, albo pojawią się dodatkowe pieniądze np. od Wojewody Śląskiego.

Kierownik Miejskiego Ośrodka Pomocy Społecznej Anna Bujok powiedziała, że do świadczeń pielęgnacyjnych wprowadzone zostały jednorazowe dodatki. Na chwilę obecną mamy wiadomość, że środki pochodzące od Wojewody wpłynęły na konto Urzędu.

Zastępca Skarbnika Miasta Damian Cieślar powiedział, że zmiany dotyczą przesunięcia wewnątrz budżetu w związku z otrzymaniem pierwszej transzy refundacji z projektu realizowanego w zeszłym roku „Radosna Szkoła" w Jaworniku, która została przekazana na inny paragraf niż planowano. Przekazanie kwoty 5.500 zł, jako dodatku do zasiłków pielęgnacyjnych spowoduje zmiany w budżecie po stronie dochodów i wydatków oraz w odpowiednich tabelach.

Radna Joanna Nogowczyk zapytała czy na stabilizację osuwiska w Głębcach przeznaczona jest kwota 26.000 zł.

Zastępca Skarbnika Miasta Damian Cieślar odpowiedział, że 8.000 zł zostało zabezpieczone wcześniej w budżecie a 18.000 zł otrzymano z dotacji, łącznie 26.000 zł, które było zaplanowane w wydatkach bieżących, natomiast po konsultacjach okazało się, że środki te należy przenieść do wydatków majątkowych.

Wiceprzewodnicząca Rady Miasta Barbara Koczwara odczytała projekt uchwały w w/w sprawie.

Przewodniczący Rady Miasta Janusz Podżorski wobec braku pytańpoddał pod głosowanie przedstawiony projekt uchwały.

W głosowaniu wzięło udział 14 Radnych. Rada Miasta w głosowaniu 14 „za" jednogłośnie przyjęła przedstawiony projekt uchwały.

Uchwała nr XIX/275/2012 stanowi załącznik **nr 17** do protokołu.

AD. 12 b)

Przewodniczący Rady Miasta Janusz Podżorski rozpoczął kolejny punkt zmiany Wieloletniej Prognozy Finansowej Miasta Wisły.

Zastępca Skarbnika Miasta Damian Cieślar powiedział, że w tym zakresie nie nastąpiły żadne zmiany w stosunku do tego, co zostało przedstawione na komisjach.

Wiceprzewodnicząca Rady Miasta Barbara Koczwara odczytała projekt uchwały w w/w sprawie.

Przewodniczący Rady Miasta Janusz Podżorski wobec braku pytańpoddał pod głosowanie przedstawiony projekt uchwały.

W głosowaniu wzięło udział 14 Radnych. Rada Miasta w głosowaniu 14 „za" jednogłośnie przyjęła przedstawiony projekt uchwały.

Uchwała nr XIX/276/2012 stanowi załącznik **nr 18** do protokołu.

AD. 12 c)

Przewodniczący Rady Miasta Janusz Podżorski przeszedł do kolejnego punktu: uchwalenia planu miejscowego zagospodarowania przestrzennego obejmującego obszar „Wisła Malinka – Zieleńska Polana".

Burmistrz Miasta Jan Poloczek wyraził zadowolenie, że kolejny plan udało się doprowadzić do końca.

Kierownik Referatu Gospodarki Przestrzennej i Nieruchomości Krzysztof Lipiński dodał, że jest to dziewiąty plan miejscowego zagospodarowania przestrzennego.

Radny Jan Szalbot zapytał czy nie będzie problemu z dojazdem do działki.

Kierownik Referatu Gospodarki Przestrzennej i Nieruchomości Krzysztof Lipiński powiedział, że nie ma drogi publicznej, a dojazd prawny jest zapewniony w formie służebności.

Przewodniczący Rady Miasta Janusz Podżorski poddał pod głosowanie nieuwzględnioną uwagę o treści:

Uwaga nr 1 – wnosi o dopuszczenie zabudowy agroturystycznej i zagrodowej (oznaczenie symbolem – N5RM) na działkach nr 4476/276 oraz 4476/333 w zakresie, co najmniej połowy powierzchni obydwu działek, t.j.: w zakresie linii zabudowy działek sąsiadujących, objętych symbolami N4RM, N2MN2 i N2RM – od granicy zachodniej działek oraz symbolami N3MN2 i N3RM od wschodniej granicy.

W głosowaniu wzięło udział 14 Radnych. Rada Miasta w głosowaniu 14 „za" jednogłośnie odrzuciła uwagę.

Wiceprzewodnicząca Rady Miasta Barbara Koczwara odczytała projekt uchwały w w/w sprawie.

Przewodniczący Rady Miasta Janusz Podżorski wobec braku pytańpoddał pod głosowanie przedstawiony projekt uchwały.

W głosowaniu wzięło udział 14 Radnych. Rada Miasta w głosowaniu 12 „za", 2 „przeciw" przyjęła przedstawiony projekt uchwały.

Uchwała nr XIX/277/2012 stanowi załącznik **nr 19** do protokołu.

AD. 12 d)

Przewodniczący Rady Miasta Janusz Podżorski rozpoczął kolejny punkt porządku obrad: wyrażenie zgody na obciążenie nieruchomości pgr nr 3470/59 stanowiącej własność Gminy Wisła służebnością przejazdu i przechodu.

Burmistrz Miasta Jan Poloczek powiedział, że Radni wiedzą, o jakie tereny chodzi.

Kierownik Referatu Gospodarki Przestrzennej i Nieruchomości Krzysztof Lipiński dodał, że jest to istniejący fragment drogi niepublicznej od ul. 11 Listopada do kawiarni „Jarzębata". Wartość służebności ustalona przez rzeczoznawcę wynosi 7.000 zł.

Wiceprzewodnicząca Rady Miasta Barbara Koczwara odczytała projekt uchwały w w/w sprawie.

Przewodniczący Rady Miasta Janusz Podżorski wobec braku pytańpoddał pod głosowanie przedstawiony projekt uchwały.

W głosowaniu wzięło udział 14 Radnych. Rada Miasta w głosowaniu 14 „za" jednogłośnie przyjęła przedstawiony projekt uchwały.

Uchwała nr XIX/278/2012 stanowi załącznik **nr 20** do protokołu.

AD. 12 e)

Przewodniczący Rady Miasta Janusz Podżorski poprosił o wprowadzenie do tematu wyrażenie zgody na obciążenie nieruchomości pgr nr 4946/5 stanowiącej własność Gminy Wisła służebnością przejazdu i przechodu.

Kierownik Referatu Gospodarki Przestrzennej i Nieruchomości Krzysztof Lipiński powiedział, że dotyczy terenu w Malince przed skocznią. Służebność na rzecz Pani Kuć w wysokości 1.600 zł.

Przewodniczący Rady Miasta Janusz Podżorski wobec braku pytańpoddał pod głosowanie przedstawiony projekt uchwały.

Wiceprzewodnicząca Rady Miasta Barbara Koczwara odczytała projekt uchwały w w/w sprawie.

W głosowaniu wzięło udział 14 Radnych. Rada Miasta w głosowaniu 14 „za" jednogłośnie przyjęła przedstawiony projekt uchwały.

Uchwała nr XIX/279/2012 stanowi załącznik **nr 21** do protokołu.

AD. 12 f)

Przewodniczący Rady Miasta Janusz Podżorski poprosił o wprowadzenie do tematu: określenia zasad udzielenia i rozmiaru obniżek tygodniowego obowiązkowego wymiaru godzin zajęć dla dyrektorów, wicedyrektorów i nauczycieli pełniących inne stanowiska kierownicze w szkołach i przedszkolach prowadzonych przez Gminę Wisła.

Dyrektor Miejskiego Zespołu Ekonomiczno-Administracyjnego Szkół Sylwester Foltyn powiedział, że obniżka godzin związana jest z Kartą Nauczyciela i w związku z tym przysługuje tzw. „obniżka". Uchwała ma na celu zlikwidowanie zniżki dla kierownika świetlicy w Zespole Szkoły nr 1.

Radna Grażyna Pruska zapytała czy uchwała dotyczy tylko jednej osoby.

Dyrektor Miejskiego Zespołu Ekonomiczno-Administracyjnego Szkół Sylwester Foltyn odpowiedział, że tak, ponieważ kierownik świetlicy jest tylko jeden.

Radna Grażyna Pruska dodała, że z roku na rok coraz mniej młodzieży uczęszcza do Zespołu Szkół nr 1 w Wiśle i może zdarzyć się tak, że w związku z redukcją godzin i etatów dla nauczycieli nie będzie osób chętnych na stanowiska kierownicze ze względu na niskie zarobki i dużą odpowiedzialność finansową, administracyjną i wychowawczą.

Wiceprzewodnicząca Rady Miasta Barbara Koczwara odczytała projekt uchwały w w/w sprawie.

Przewodniczący Rady Miasta Podżorski wobec braku pytańpoddał pod głosowanie przedstawiony projekt uchwały.

W głosowaniu wzięło udział 14 Radnych. Rada Miasta w głosowaniu 12 „za", 1 „przeciw" i 1 „wstrzymujący się" przyjęła przedstawiony projekt uchwały.

Uchwała nr XIX/280/2012 stanowi załącznik **nr 22** do protokołu.

AD. 12 g)

Przewodniczący Rady Miasta Janusz Podżorski poprosił o wprowadzenie do tematu: zmiany uchwały Nr III/31/2011 Rady Miasta Wisły z dnia 27 stycznia 2011 roku w sprawie wydzielonych rachunków, na których gromadzone są dochody szkół i przedszkoli prowadzonych przez Gminę Wisła.

Dyrektor Miejskiego Zespołu Ekonomiczno-Administracyjnego Szkół Sylwester Foltyn przybliżył temat Rachunku Dochodów, który wynika ze zmiany zapisów w Ustawie o Finansach Publicznych. Zmiana ma na celu poszerzenie katalogu po stronie dochodów i wydatków.

Wiceprzewodnicząca Rady Miasta Barbara Koczwara odczytała projekt uchwały w w/w sprawie.

Przewodniczący Rady Miasta Janusz Podżorski wobec braku pytańpoddał pod głosowanie przedstawiony projekt uchwały.

W głosowaniu wzięło udział 14 Radnych. Rada Miasta w głosowaniu 13 „za" i 1 „wstrzymujący się" przyjęła przedstawiony projekt uchwały.

Uchwała nr XIX/281/2012 stanowi załącznik **nr 23** do protokołu.

AD. 12 h)

Przewodniczący Rady Miasta Janusz Podżorski poprosił o wprowadzenie do tematu: utworzenia Zespołu Szkolno – Przedszkolnego nr 1 w Wiśle.

Burmistrz Miasta Jan Poloczek podkreśliłfakt, że to, co można racjonalizować należy robić. Rada Miasta jest po to, aby doradzać i obrać właściwy kierunek. Burmistrz dodał, że przedszkole nie zostanie przeniesione w tym roku ani w najbliższych bez zgody Radnych i społeczeństwa.

Radna Grażyna Pruska zapytała czy w związku ze zwiększeniem miejsc będzie potrzebny nowy etat.

Burmistrz Miasta Jan Poloczek odpowiedział, że nie będzie takiej potrzeby.

Radna Ewa Sitkiewicz w imieniu Komisji Oświaty, Zdrowia i Spraw Socjalnych powiedziała, że kierunek przekształceń jest dobry. Zależy na czasie, aby rodzice, nauczyciele mieli czas na zmiany. Opinia Komisji była negatywna, natomiast argumenty przedstawione na Komisjach i zapewnienia Burmistrza przemawiają, aby utworzyć ZSP. Poprosiła jednak, aby ewentualne zmiany były poddawane pod dyskusję na wspólnych posiedzeniach.

Radna Dorota Chmiel dodała, że niepokojącym faktem jest brak osoby odpowiedzialnej – Dyrektora Zespołu Szkolno – Przedszkolnego, który będzie osoba decydującą.

Burmistrz Miasta Jan Poloczek powiedział, że Dyrektor MZEAS będzie odpowiedzialny za Zespół Szkolno - Przedszkolny, a jeśli uchwała zostanie przyjęta to przeprowadzony zostanie konkurs na stanowisko dyrektora.

Przewodniczący Zarządu Osiedla Nr 4 Henryk Sztwiertnia zapytał czy mógłby zostać obecny numer 4. szkoły w razie powstania ZSP.

Burmistrz Miasta Jan Poloczek odpowiedział, że będzie to pierwszy stworzony Zespół Szkolno - Przedszkolny i numeracja musi rozpoczynać się od numeru 1.

Radna Joanna Nogowczyk zapytała czy Zespół Szkolno - Przedszkolny może mieć nazwisko ks. Seniora Michejdy.

Sekretarz Miasta Jan Cieślar odpowiedział, że to nadawanie imion jest już nową procedurą w związku z powstaniem nowej jednostki.

Radny Jan Szalbot zapytał, co stanie się z budynkiem przedszkola, jeśli docelowo przeniesione zostanie w całości do szkoły.

Burmistrz Miasta Jan Poloczek odpowiedział, że obecnie nie ma mowy o przenoszeniu 3-4 latków, a na sam budynek nie ma planów.

Radna Grażyna Pruska dodała, że budynek przedszkola jest obiektem zabytkowym.

Wiceprzewodnicząca Rady Miasta Barbara Koczwara odczytała projekt uchwały w w/w sprawie.

Projekt negatywnie zaopiniowany został na komisjach przez Komisję Gospodarki Komunalnej, Komisję Kultury i Komisję Oświaty.

Przewodniczący Rady Miasta Janusz Podżorski wobec braku pytańpoddał pod głosowanie przedstawiony projekt uchwały.

W głosowaniu wzięło udział 14 Radnych. Rada Miasta w głosowaniu 11 „za", 1 „przeciw" i 2 „wstrzymujące się" przyjęła przedstawiony projekt uchwały.

Uchwała nr XIX/282/2012 stanowi załącznik **nr 24** do protokołu.

AD. 12 i)

Przewodniczący Rady Miasta Janusz Podżorski poprosił o wprowadzenie do tematu: zmiany uchwały nr XI/146/2011 Rady Miasta Wisły z dnia 27 października 2011r. w sprawie określenia wysokości dziennych stawek opłaty miejscowej, zarządzenia poboru opłaty miejscowej w drodze inkasa oraz określenia inkasentów i wysokości wynagrodzenia za inkaso w opłacie miejscowej.

Zastępca Skarbnika Miasta Damian Cieślar powiedział, że związane jest z obniżeniem dziennej stawki opłaty miejscowej, o 50% jako symbol włączenia się miasta do akcji „Wisła za połowę" organizowaną przez WOT.

Wiceprzewodnicząca Rady Miasta Barbara Koczwara odczytała projekt uchwały w w/w sprawie.

Przewodniczący Rady Miasta Janusz Podżorski wobec braku pytańpoddał pod głosowanie przedstawiony projekt uchwały.

W głosowaniu wzięło udział 14 Radnych. Rada Miasta w głosowaniu 14 „za" jednogłośnie przyjęła przedstawiony projekt uchwały.

Uchwała nr XIX/283/2012 stanowi załącznik **nr 25** do protokołu.

AD. 12 j)

Przewodniczący Rady Miasta Janusz Podżorski rozpoczął kolejny punkt w sprawie wyrażenia opinii do projektu planu ochrony dla rezerwatu przyrody „Barania Góra".

Burmistrz Miasta Jan Poloczek poprosił o pozytywne zaopiniowanie projektu i osoby pracujące nad tym projektem są kompetentni.

Radna Grażyna Pruska dodała, że przez rezerwat przebiegają ścieżki turystyczne i dydaktyczne i ważne, aby utrzymać w czystości.

Radny Jan Szalbot zapytał czy to jest decyzja czy opinia.

Burmistrz Miasta Jan Poloczek odpowiedział, że jest to jedynie opinia i może być pozytywna lub negatywna.

Radny Jan Szalbot wspomniał, że w projekcie nie ma uwzględnionych nartostrad.

Dyskusja na temat uwzględnienia uwag do projektu.

Radna Joanna Nogowczyk powiedziała, że jest to teren nadleśnictwa Rada nie powinna ingerować w czyjąś własność.

Radny Tomasz Bujok dodał, że można wnieść uwagi do projektu, a czy organ decydujący je uwzględni czy odrzuci jest w gestii tego organu.

Radny Bronisław Pinkas powiedział, że nartostrady utrzymywał PTTK i w zimie jest to duży problem żeby to utrzymać. Zatrudnione były dodatkowo 2 osoby, które dbały o ten teren.

Radna Ewa Sitkiewicz zapytała czy osoby, które np. organizują kuligi nie będą miały prawa wjechać na ten obszar.

Sekretarz Miasta Jan Cieślar powiedział, że Rada ma wydać opinię a plan musi powstać, można jedynie wnieść uwagi do projektu.

Dyskusja na temat procedury głosowania z uwzględnieniem uwag do projektu.

Radna Alicja Pilch wyraziła niezadowolenie, że już projekt Natura 2000 w dolinie Czarnego tyle, że nie można wyjść na spacer, bo w wielu miejscach są tabliczki z napisem: ”Rezerwat”. Dodała, że rozmawiała z mieszkańcami os. Borowina oraz Bobrów, którzy nie mają prawa do zabudowy, nie ma możliwości budowy kanalizacji, gdyż jest to rezerwat.

Przewodniczący Zarządu Osiedla Nr 6 Leszek Pilch powiedział, że mieszka bezpośrednio przy rezerwacie i jak najbardziej popiera fakt, że jest to teren chroniony niemniej jednak należałoby wnieść uwagę dotycząca nartostrady, bo istniała ona od lat i dlaczego nie miałaby w dalszym ciągu przebiegać przez teren Rezerwatu Barania Góra.

Sekretarz Miasta Jan Cieślar powiedział, że Regionalna Dyrekcja Ochrony Środowiska zwróciła się do Rady Miasta do wyrażenia opinii i należy to zrobić.

Radna Ewa Sitkiewicz zapytała czy nie ma możliwości przesunięcia podjęcia decyzji w sprawie Rezerwatu Barania Góra na miesiąc sierpień.

Radna Joanna Nogowczyk odpowiedziała, że raz termin został przesunięty i ponownie nie ma możliwości.

Zastępca Skarbnika Miasta Damian Cieślar powiedział, że należyuzupełnić załącznik nr 1 do zarządzenia Regionalnej Dyrekcji Ochrony Środowiska o 3 pozycję.

PRZERWA W OBRADACH

Burmistrz Miasta Jan Poloczek powiedział, że w przerwie wykonał telefon do Nadleśnictwa w celu zapytania o możliwość stworzenia nartostrad. Nadleśniczy odpowiedział, że lasy państwowe nigdy się nie zgodzą, a RDOŚ tym bardziej.

Radny Jan Szalbot złożył wniosek:

Wniosek o pozytywne zaopiniowanie z wprowadzeniem następujących uwag:

1. Wprowadzić do planu istniejące w przeszłości nartostrady,

2. Umożliwić korzystanie turystom pieszym z istniejących utwardzonych dróg wykonanych przez Nadleśnictwo Wisła.

Przewodniczący Rady Miasta Janusz Podżorski poddał pod głosowanie wniosek Jana Szalbota.

W głosowaniu wzięło udział 14 Radnych. Rada Miasta w głosowaniu 11 „za”, 1 „przeciw” 2 „wstrzymujące” uwzględniła wniosek.

Wiceprzewodnicząca Rady Miasta Barbara Koczwara odczytała projekt uchwały wraz z przyjętym wnioskiem w w/w sprawie.

Przewodniczący Rady Miasta Janusz Podżorski wobec braku pytańpoddał pod głosowanie przedstawiony projekt uchwały.

W głosowaniu wzięło udział 14 Radnych. Rada Miasta w głosowaniu 11 „za” i 3 „wstrzymujące się” przyjęła przedstawiony projekt uchwały.

Uchwała nr XIX/284/2012 stanowi załącznik **nr 26** do protokołu.

AD. 12 k)

Przewodniczący Rady Miasta Janusz Podżorski poprosił o wprowadzenie do tematu: zatwierdzenie realizacji projektu pn.: „Zabawy z angielskim”.

Burmistrz Miasta Jan Poloczek powiedział, że najważniejsze jest to, żeby dzieci od najmłodszych lat mogły się uczyć języków obcych, a jeśli jest taka możliwość w przedszkolach to należy ją wykorzystać.

Wiceprzewodnicząca Rady Miasta Barbara Koczwara odczytała projekt uchwały w w/w sprawie.

Przewodniczący Rady Miasta Janusz Podżorski wobec braku pytańpoddał pod głosowanie przedstawiony projekt uchwały.

Radna Joanna Nogowczyk

W głosowaniu wzięło udział 14 Radnych. Rada Miasta w głosowaniu 14 „za” przyjęła przedstawiony projekt uchwały.

Uchwała nr XIX/285/2012 stanowi załącznik **nr 27** do protokołu.

AD. 12 l)

Przewodniczący Rady Miasta Janusz Podżorski poprosił o wprowadzenie do tematu: zatwierdzenie realizacji projektu pn.: „Śpiewający angielski”.

Wiceprzewodnicząca Rady Miasta Barbara Koczwara odczytała projekt uchwały w w/w sprawie.

Przewodniczący Rady Miasta Janusz Podżorski wobec braku pytańpoddał pod głosowanie przedstawiony projekt uchwały.

W głosowaniu wzięło udział 14 Radnych. Rada Miasta w głosowaniu 14 „za" jednogłośnie przyjęła przedstawiony projekt uchwały.

Uchwała nr XIX/286/2012 stanowi załącznik **nr 28** do protokołu.

AD. 12 ł)

Przewodniczący Rady Miasta Janusz Podżorski rozpoczął kolejny punkt zatwierdzenie realizacji projektu pn.: „Wesoły angielski w przedszkolu”.

Wiceprzewodnicząca Rady Miasta Barbara Koczwara odczytała projekt uchwały w w/w sprawie.

Przewodniczący Rady Miasta Janusz Podżorski wobec braku pytańpoddał pod głosowanie przedstawiony projekt uchwały.

W głosowaniu wzięło udział 14 Radnych. Rada Miasta w głosowaniu 14 „za" jednogłośnie przyjęła przedstawiony projekt uchwały

Uchwała nr XIX/287/2012 stanowi załącznik **nr 29** do protokołu.

AD. 12 m)

Przewodniczący Rady Miasta Janusz Podżorski rozpoczął kolejny punkt zatwierdzenie realizacji projektu pn.: „Angielscy muzykanci”.

Wiceprzewodnicząca Rady Miasta Barbara Koczwara odczytała projekt uchwały w w/w sprawie.

Przewodniczący Rady Miasta Janusz Podżorski wobec braku dalszych pytańpoddał pod głosowanie przedstawiony projekt uchwały.

W głosowaniu wzięło udział 14 Radnych. Rada Miasta w głosowaniu 14 „za" jednogłośnie przyjęła przedstawiony projekt uchwały.

Uchwała nr XIX/288/2012 stanowi załącznik **nr 30** do protokołu.

AD. 13 a)

Przewodniczący Rady Miasta Janusz Podżorski poprosił Przewodniczącą Komisji Rewizyjnej o wprowadzenie do tematu udzielenia odpowiedzi na wniosek Stowarzyszenia na rzecz Rozwoju Przychodni Rejonowej w Wiśle w sprawie przedłużenia w trybie bezprzetargowym umowy najmu budynku przy ul. Dziechcinka 4.

Wiceprzewodniczący Komisji Rewizyjnej Radny Jerzy Mitręga powiedział, że Komisja Rewizyjna przygotowała projekt odpowiedzi, który został odczytany.

Przewodniczący Rady Miasta Janusz Podżorski wobec braku dalszych pytańpoddał pod głosowanie przedstawiony projekt uchwały.

W głosowaniu wzięło udział 14 Radnych. Rada Miasta w głosowaniu 13 „za” i 1 „wstrzymujący się” przyjęła przedstawiony projekt uchwały.

Uchwała nr XIX/289/2012 stanowi załącznik **nr 31** do protokołu.

AD. 13 b)

Przewodniczący Rady Miasta Janusz Podżorski poprosił Przewodniczącą Komisji Rewizyjnej o wprowadzenie do tematu udzielenia odpowiedzi na wniosek mieszkańców miasta Wisły w sprawie odstąpienie od przetargu na najem budynku przy ul. Dziechcinka 4.

Wiceprzewodniczący Komisji Rewizyjnej Radny Jerzy Mitręga powiedział, że Komisja Rewizyjna przygotowała projekt odpowiedzi, który został odczytany.

Radna Ewa Sitkiewicz zapytała czy jest możliwość, aby umieścić projekt odpowiedzi na stronie internetowej Wisły.

Łukasz Bielski potwierdził, że tekst, który był opracowany na Komisjach Wspólnych został już umieszczony.

Przewodniczący Rady Miasta Janusz Podżorski wobec braku dalszych pytańpoddał pod głosowanie przedstawiony projekt uchwały.

W głosowaniu wzięło udział 14 Radnych. Rada Miasta w głosowaniu 13 „za" i 1 „wstrzymujący się: przyjęła przedstawiony projekt uchwały.

Uchwała nr XIX/290/2012 stanowi załącznik **nr 32** do protokołu.

AD. 14

Przewodniczący Rady Miasta Janusz Podżorski zapytał czy ktoś chciałby na dzisiejszej sesji złożyć interpelację lub zapytanie.

Radni zgłosili następujące zapytania:

Radna Joanna Płaczek-Wrotniak zapytała, jaka firma pod widownią amfiteatru wydzierżawiła lokal.

Burmistrz Miasta Jan Poloczek odpowiedział, że firma odzieżowa Big Star.

Radna Joanna Płaczek-Wrotniak poprosiła o informacje w związku z uczestnictwem w naradzie Tygodnia Kultury Beskidzkiej.

Zastępca Burmistrza Lidia Forias powiedziała, że nie uczestniczyła w spotkaniu, ale tematami poruszanymi była wspólna promocja, plakaty, zaproszenia i to, co dotyczy wszystkich miast biorących udział w Tygodniu Kultury Beskidzkiej. Spotkanie miało charakter roboczy.

Radna Joanna Płaczek-Wrotniak zapytała, czego dotyczyło spotkanie organizowane przez Polski Konsulat.

Przewodniczący Rady Miasta Janusz Podżorski powiedział, że polecona została wiślańska szkoła Zespół Szkół Gastronomiczno-Hotelarskich do prowadzenia cateringu.

Zastępca Burmistrza Lidia Forias dodała, że w Ostrawie spotykają się raz do roku przedstawiciele szkół biznesu, przedsiębiorcy oraz rektorzy i dyrektorzy szkół.

Radny Bronisław Pinkas zapytał, co dalej z Ośrodkiem Ziemowit.

Burmistrz Miasta Jan Poloczek odpowiedział, że w dalszym ciągu będzie funkcjonował na tych samych zasadach, a jedynie zmieni się właściciel i będzie należał do związkowców.

Radna Joanna Nogowczyk zapytała czy zostały zatwierdzone arkusze organizacyjne szkół.

Dyrektor MZEAS Sylwester Foltyn powiedział, że zostały zatwierdzone termin mijał 30 maja.

Radna Joanna Nogowczyk zapytała, dlaczego nie została ta informacja zawarta w sprawozdaniu z działalności Burmistrza i czy przewiduje się zmiany w organizacji pracy szkół od nowego roku szkolnego.

Dyrektor MZEAS Sylwester Foltyn odpowiedział, że liczba oddziałów w placówkach nie ulegnie zmianie.

Radna Joanna Nogowczyk zapytała czy to prawda, że od nowego roku szkolnego zmienią się zasady odpłatności za przedszkola.

Dyrektor MZEAS Sylwester Foltyn powiedział, że powyżej 5 godzin dziennie opłata musi zostać pobrana, bo przedszkolaki nie mogą zostać na świetlicy. Spotkanie z rodzicami odbędzie się 27 sierpnia i okaże się ile rodziców jest chętnych, których dzieci zostawałyby dłużej w przedszkolu.

Zastępca Burmistrza Lidia Forias dodała, że jest to jedna z możliwości do rozważenia, ale na chwilę obecną wszystko zależy od rodziców i jeśli wyrażą zgodę to będą musieli ponieść koszty pozostawienia dzieci w przedszkolu powyżej 5- ciu godzin.

Burmistrz Miasta Jan Poloczek poprosił, jeśli pojawią się jakiekolwiek niejasności odsyłać do Dyrektora MZEAS lub do Burmistrza w celu wyjaśnienia sprawy.

Radny Tomasz Bujok zapytał czy miasto ogłosiło przetarg w kwestii organizacji posiłków dla grup przyjeżdzających na TKB oraz poprosił, aby wyremontować drogę na cmentarzu komunalnym, gdyż jest w nieciekawym stanie.

Burmistrz Miasta Jan Poloczek powiedział, że droga zostanie zrobiona, natomiast w kwestii wyżywienia w trakcie TKB jest kilka restauracji, wybranych przez Dyrektor WCK, w szczególności Restauracja „Zdrojowy" ze względu na bliskie położenie względem amfiteatru.

Radna Alicja Pilch zapytała czy w kwestii oświetlenia pod uwagę wzięta została Biała Wisełka.

Burmistrz Miasta Jan Poloczek odpowiedział, że na chwilę obecną trwały negocjacje w sprawie ceny i z 11 zł Tauron obniżył cenę do 7.60 za jeden punkt świetlny.

Radny Bronisław Pinkas zapytał, kto jest odpowiedzialny za ul. Gahura, gdzie nowo położony asfalt został przekopany i zniszczony.

Burmistrz Miasta Jan Poloczek odpowiedział, że kanalizacja musiała być wykonana.

Kierownik Referatu RGŚ Ewa Ples powiedziała, że nie było innej możliwości, aby obok drogi wykonać kanalizację. Po zakończeniu prac droga doprowadzona zostanie do stanu sprzed remontu, a więc obawy mieszkańców są przedwczesne.

Sekretarz Jan Cieślar powiedział, że nie było pewności, że środki na kanalizację zostaną przyznane, a droga wymagała gruntownego remontu.

Przewodnicząca Zarządu Osiedla Nr 3 Aniela Niemczyk dodała, że na ul. Nowej była podobna sytuacja, ale udało się zrobić kanalizację przy pomocy „kreta".

Radna Grażyna Pruska chciała podziękować i pogratulować Panu Burmistrzowi i pracownikom Referatu PTS za zorganizowanie imprezy „Podróż do źródeł Wisły z Jackiem Pałkiewiczem".

Burmistrz Miasta Jan Poloczek dodał, że współorganizatorom należą się podziękowania w szczególności Panu Marcinowi Byrtkowi za pomysł imprezy.

Radna Dorota Chmiel powiedziała, żeścieżka rowerowa na Obłaźcu powinna być dokończona, gdyż brak trasy ogranicza dojazd do Wisły szczególnie dla rodzin z dziećmi, a w tym miejscu jest duże natężenie ruchu, gdyż jest to droga wyjazdowa z miasta.

Burmistrz Miasta Jan Poloczek odpowiedział, że są to ogromne koszty i nie ma na chwilę obecną środków finansowych na wykonanie inwestycji.

Zastępca Skarbnika Damian Cieślar dodał, że od strony prawnej są problemy własnościowe, gdyż częściowo jest to teren PKP a jedna z działek jest współwłasnością i właściciele nie wyrazili zgody na to, aby przebiegała ścieżka rowerowa.

Przewodniczący Rady Miasta Janusz Podżorski powiedział, że można spróbować poszukać pieniędzy w inny sposób np. projekty Unijne.

Radna Dorota Chmiel poruszyła temat placu zabaw w Centrum, a dokładnie ziemi, która została wysypana i dzieci wnoszą tą ziemię na plac zabaw, szczególnie jak jest mokro po deszczu.

Przewodniczący Rady Miasta Janusz Podżorski powiedział, że kamienie przy zejściu z ul. Olimpijskiej do parku są niezbyt trafione i jeśli się idzie w klapkach lub szpilkach utrudnia to zejście i należałoby to poprawić.

Radna Dorota Chmiel przypomniała, że należałoby zlikwidować kałużę, która powstaje w czasie opadów deszczu na ul. Towarowej.

Burmistrz Miasta Jan Poloczek powiedział, że pracownicy wykonują różne zlecenia i przyjdzie czas także na usunięcie kałuży na ul. Towarowej.

Radna Dorota Chmiel wyraziła zadowolenie ze skweru przy GS-ie, który wygląda estetycznie i atrakcyjnie.

Radna Joanna Nogowczyk zapytała o zniszczone ławki po meczu Polska –Czechy czy jest szansa wymiany desek i dodatkowo przypomniała, o wstawienie ławki na ścieżkę zdrowia.

Kierownik Referatu Gospodarki Komunalnej odpowiedziała, że wysłano pismo do Policji i ubezpieczyciela, gdyż koszt wymiany deski jest wysoki ok.90 zł, a desek do wymiany jest 20 sztuk.

Radna Barbara Kędzior poprosiła o wystosowanie pisma do Śląskich Kolei, żeby pociągi mogły się zatrzymywać na przystanku Kopydło, gdyż młodzież dojeżdża tam do szkoły.

Burmistrz Miasta Jan Poloczek powiedział, że pismo zostało wysłane, obecnie poczekamy na odpowiedź, a jeśli nie będzie odpowiedzi to zostanie wykonany telefon do Kolei Śląskich.

Radna Ewa Sitkiewicz zapytała o sprawę ul. Wańkowskiej, gdyż do 15 czerwca teren miał zostać uporządkowany, a na chwilę obecną teren wygląda jakby był w dalszym remoncie.

Kierownik Referatu RGŚ Ewa Ples odpowiedziała, że trwają prace wykończeniowe w kilku rejonach.

Burmistrz Miasta Jan Poloczek poprosił Kierownik RGŚ o wykonanie telefonu do firmy przeprowadzającej remont o podanie daty zakończenia prac.

Radna Ewa Sitkiewicz zapytała czy w związku z ponownym uszkodzeniem drogi na Bucznik za transformatorem wystąpiono do wykonawcy o naprawę gwarancyjną.

Zastępca Kierownika Referatu Gospodarki Komunalnej Krzysztof Sztajnert powiedział, że firma Kamyk prac jeszcze nie wykonała, ale po zakończeniu prac ma jak najszybciej poinformować.

Radna Alicja Pilch podziękowała, że os. Bajcary zyskuje na atrakcyjności poprzez drobne remonty i wymiany.

Radny Jan Szalbot powiedział, że w ubiegłym roku składał interpelację w sprawie czyszczenia kratek na drogach wojewódzkich i kratki były wyczyszczone a przepusty już nie.

Zastępca Kierownika Referatu Gospodarki Komunalnej Krzysztof Sztajnert odpowiedział, że wszystkie czynności powinny być wykonane, ale nie dotarła informacja zwrotna na ten temat.

Radna Dorota Chmiel wspomniała, że przed Wodociągami w Czarnym woda się rozlewa na asfalt i należałoby zwrócić na to uwagę.

AD. 15

Przewodniczący Rady Miasta Janusz Podżorski powiedział, że na nie ma odpowiedzi na interpelacje i zapytania, a więc punkt uznał za wyczerpany.

AD. 16

Przewodniczący Rady Miasta Janusz Podżorski rozpoczął kolejny punkt porządku i zapytał czy ktoś chciałby przekazać komunikat lub informację. Powiedział, że 5 lipca o godzinie 10.00 odbędzie się wyjazd na działki położone na ul. Kopydło, 20 września o godz. 17.00 odbędzie się spotkanie „Beskidzkiej 5" w Hotelu Gołębiewski, 30 czerwca odbędzie się rajd samochodowy „Beskidzkiej 5".

AD. 17

Przewodniczący Rady Miasta Janusz Podżorski zapytał czy ktoś chciałby złożyć wolny wniosek.

Radna Ewa Sitkiewicz złożyła wniosek w sprawie rozreklamowania przetargu dotyczącego NZOZ.

Wniosek o ogłoszenie przetargu w prasie regionalnej, ogólnopolskiej oraz na stronie Urzędu Wojewódzkiego.

W głosowaniu wzięło udział 14 Radnych. Rada Miasta w głosowaniu 12 „za" i 2 „wstrzymujący się" uwzględniła wniosek.

Dyskusja na temat różnych mediów, w których ewentualnie można ogłosić przetarg – Rzeczpospolita lub Gazeta Wyborcza.

Przewodniczący Zarządu Osiedla Nr 6 Leszek Pilch powiedział, że od strony Białego Krzyża jest zakaz jazdy samochodem i rowerem, a jest to teren godny podziwiania.

Wniosek **Przewodniczącego Zarządu Osiedla Nr 6 Leszka Pilcha:**

Wniosek o zezwolenie na przejazd z Białego Krzyża na Kubalonkę.

W głosowaniu wzięło udział 14 Radnych. Rada Miasta w głosowaniu 13 „za" i 1 „wstrzymujący się" uwzględniła wniosek.

Przewodniczący Zarządu Osiedla Nr 4 Henryk Szalbot poprosił, aby przekazać informację, że plakaty na tablicach informacyjnych, których termin mija zostały usunięte.

Radna Grażyna Pruska zwróciła uwagę na niekompletne oznakowanie szlaków turystycznych i poprosiła Burmistrza Miasta o wysłanie pisma do PTTK o uzupełnienie oznakowań na szlaku Przełęcz Beskidek w kierunku Jawornika oraz oznaczenie zielonego szlaku od os. Zdejszy przez Skolnity na Soszów. Dodała, że oznakowanie Góry Cieślar zostało zrobione wypalarką na drewnie, a powinna być specjalna tabliczka z atestem.

Przewodniczący Zarządu Osiedla Nr 3 Aniela Niemczyk potwierdziła, że informacja o niezupełnym oznakowaniu szlaku została zgłoszona 3 lata wcześniej w PTTK i w dalszym ciągu nic w tym temacie nie zostało zrobione.

Radna Dorota Chmiel wspomniała, że znak informacyjny Zameczek Habsburgów przy Szkole Muzycznej jest źle usytuowany i turyści błądzą po dworcu PKP.

Burmistrz Miasta Jan Poloczek przypomniał, że31 lipca o godz. 10.00 odbędzie Komisja Przetargowa, w której skład wchodzą Radna Alicja Pilch i Radny Władysław Pilch.

AD. 18

Przewodniczący Rady Miasta Janusz Podżorski podziękował za przybycie i zamknął obrady XIX sesji Rady Miasta Wisły.

Protokół sporządziła: Joanna Pinkas

Przewodniczący Rady Miasta
Wisły

Janusz Podżorski

Załącznik nr 1
do Protokołu nr XIX/12
Rady Miasta Wisły
z dnia 28.06.2012

Lista obecności Radnych

RADY MIASTA WISŁY

na sesji w dniu 28 czerwca 2012 r.

1.	Bujok Tomasz	.....
2.	Chmiel Dorota	.....
3.	Cichy Witold	.....
4.	Kędzior Barbara	.....
5.	Koczwara Barbara	.....
6.	Mitręga Jerzy	.....
7.	Nogowczyk Joanna	.....
8.	Pilch Alicja	.....
9.	Pilch Władysław	.....
10.	Pinkas Bronisław	.....
11.	Płaczek-Wrotniak Joanna	.....
12.	Podżorski Janusz	.....
13.	Pruska Grażyna	.....
14.	Sitkiewicz Ewa	.....
15.	Szalbot Jan	.....

Lista obecności Przewodniczących Zarządów Osiedli w Wiśle

na sesji Rady Miasta Wisły w dniu 28 czerwca 2012 r.

NR ZARZĄDU	*Nazwisko i imię*	*Podpis*
1.	*Anna Śliwka*	
2.	*Władysław Bujok*	
3.	*Aniela Niemczyk*	
4.	*Henryk Sztwiertnia*	
5.	*Dariusz Cieślar*	
6.	*Leszek Pilch*	
7.	*Jan Koczwara*	

RM.0055.6.2012

Sprawozdanie z działalności Burmistrza Miasta w okresie międzysesyjnym
(w okresie od 31.05 do 26.06.2012 r.)

Panie Przewodniczący !
Wysoka Rado !

W okresie międzysesyjnym Burmistrz Miasta podejmował między innymi sprawy:

W zakresie działania Referatu Finansów:

1. Wydał zarządzenie w sprawie trybu opracowania informacji o przebiegu wykonania budżetu za pierwsze półrocze oraz informacji o przebiegu wykonania planów finansowych samorządowych instytucji kultury.

W zakresie działania Referatu Gospodarki Komunalnej:

1. W wyniku przeprowadzonego konkursu na działalność rozrywkową i rekreacyjną w Parku Kopczyńskiego zawarł umowę z Przedsiębiorcą G.Kamińskim. Element School of Snowboard Wisła, ul. Prusa na prowadzenie strzelnicy sportowej. Umowa zawarta na czas określony do 30.09.12, wysokość czynszu miesięcznie 960 zł netto, pow. 80 m2.

2. Ogłosił drugi przetarg na najem części budynku położonego przy ul. Dziechcinka 4 z przeznaczeniem na prowadzenie usług w ramach podstawowej opieki zdrowotnej ewentualnie rozszerzonych o inne rodzaje świadczeń zdrowotnych. Termin składania ofert do 31 lipca 2012 godz. 9.00.

3. Zawarł umowy dzierżawy stoisk handlowych na czas określony do 31.12.2012 roku:
   - stoisko nr 1 – kwota czynszu 1.100 zł netto miesięcznie,
   - stoisko nr 3 – kwota czynszu 350 zł netto miesięcznie,
   - stoisko nr 29 – kwota czynszu 350 zł netto miesięcznie.

4. Zawarł umowę najmu lokalu użytkowego z Przedsiębiorcą M.J.Krebsem. Lokal o powierzchni 118 m2 (pod widownią amfiteatru) przeznaczony na działalność handlową, umowa zawarta na czas określony do 31.08.12, czynsz miesięcznie 1.000 zł netto.

5. Zawarł umowę na wykonanie zadania „Usuwanie skutków powodzi poprzez remont zniszczonej drogi ul. Sosnowa nr drogi 614051S (0+528-0+853km) i zniszczonej drogi os. Skolnity nr 614053S (2+354-2+800km)" z firmą „STOGE" Szczepaniak, Panek Spółka Jawna, z siedzibą w Katowicach przy ul. Strzelców Bytomskich 89/7. Wartość przedmiotu umowy wynosi brutto 224.337,01 zł, termin wykonania robót – do 31.07. 2012 r.

6. Zawarł umowę na wykonanie zadania „Wykonanie przeglądów podstawowych (okresowych kontroli rocznych) obiektów mostowych z Zakładem Projektowania, Usług i Realizacji Robót Inżynierskich „MOST" Bernard Kaczmarek, z siedzibą w Katowicach przy ul. Sikorskiego 18/35. Wartość przedmiotu umowy wynosi 9.000,00 zł.

7. Zawarł umowę na wykonanie zadania „Utrzymanie terenów zielonych (skwer przy ul. 1 Maja) na obszarze miasta Wisły w 2012 roku” z firmą „JAK-MAL” Szarzec Andrzej, z siedzibą w Wiśle przy ul. Nowej 56. Wartość przedmiotu umowy wynosi 12.812,00 zł.

8. Zawarł umowę na wykonanie zadania „Świadczenie usługi oświetleniowej oświetlenia ulic, placów i dróg” z Tauron Dystrybucja S.A. Oddział w Bielsku-Białej RD Cieszyn, z siedzibą w Cieszynie przy ul. Frysztackiej 50. Umowa zawarta na czas określony do 31.12.2013 r. Cena jednostkowa za jeden punkt świetlny – 7,60 zł netto.

W zakresie działania Referatu Gospodarki Przestrzennej i Nieruchomości:

1. ogłosił o wyłożeniu w dniach 25 czerwca do 23 lipca br. do publicznego wglądu projektów planów miejscowych zagospodarowania przestrzennego dla obszarów: Wisła Centrum Skolnity ; Wisła Partecznik – Kamienny ; Wisła Obłaziec . Termin dyskusji publicznej nad projektami wykładanych projektów planów ustalono na dzień 3 lipca br. Termin zbierania uwag do 6 sierpnia br.
2. przygotował protokoły uzgodnień w sprawach nabycia na własność gminy Wisła nieruchomości stanowiących fragment ul. Kasztanowej i ul. Biała Wisełka. Zawarcie umowy notarialnej zaplanowano na dzień 29 czerwca br.
3. zawarł z Fundacją dla Zwierząt i Środowiska „Lepszy Świat” z siedzibą w Cieszynie umowę na stałe wyłapywanie bezdomnych kotów na terenie miasta Wisły.

W zakresie działania Referatu Rozwoju Gospodarczego i Środowiska:

1. Podpisał umowę na realizację zadania pn. *Opracowanie dokumentacji projektowo-budowlanej dla zadania pn.: "Stabilizacja osuwiska w m. Wisła, osiedle Górne Głębce 25", KDO 24-03-031-1* z Biurem Projektowym TOKBUD, os. A. Biernackiego 94, 44-370 Pszów. Wartość umowy wyniosła 19.680,00 PLN.
2. Podpisał umowę na realizację zadania pn. „Poprawa zagospodarowania otoczenia Szkoły Podstawowej nr 4 w Wiśle-Głębcach oraz Poprawa zagospodarowania otoczenia Szkoły Podstawowej nr 5 w Wiśle – Jaworniku” z Przedsiębiorstwem Produkcyjno – Handlowo – Usługowym VISBUD; Przemysław Gorzechowski, ul. 1 Maja 83, 43-460 Wisła. Wartość umowy wyniosła 184.491,71 PLN.

W zakresie działania Miejskiego Zespołu Ekonomiczno-Administracyjnego Szkół:

1. Zwrócił się do Rady Pedagogicznej Szkoły Podstawowej nr 4 w Wiśle o przedstawienie opinii w sprawie aktu założycielskiego Zespołu Szkolno-Przedszkolnego nr 1 w Wiśle – pismo z dnia 11 czerwca 2012 r.
2. Podpisał umowę z Wojewodą Śląskim o udzielenie dotacji na dofinansowanie świadczeń pomocy materialnej dla uczniów o charakterze socjalnym – umowa z dnia 1 czerwca 2012 r.

W zakresie działania Referatu Organizacyjnego:

1. w dniu 01 czerwca Burmistrz Miasta uczestniczył w zebraniu z mieszkańcami Zarządu Osiedla Wisła-Jawornik,
2. w dniu 02 czerwca podczas XXXV Finału Centralnego Ogólnopolskiego Turnieju Wiedzy Pożarniczej „Młodzież Zapobiega Pożarom” Wisła 2012 spotkał się z Prezesem ZOSP RP Waldemarem Pawlakiem,
3. w dniu 02 czerwca uczestniczył w Międzynarodowym Dniu Spółdzielczości, który odbywał się w Wiśle w amfiteatrze,
4. w dniu 03 czerwca Zastępca Burmistrza wręczała nagrody finalistom Turnieju Wiedzy Pożarniczej w wiślańskim amfiteatrze,

5. w dniu 05 czerwca Zastępca Burmistrza uczestniczyła w Makowie Podhalańskim w naradzie TKB,
6. w dniu 06 czerwca uczestniczył w spotkani organizacyjnym Letniego Grand Prix w Wiśle,
7. w dniu 08 czerwca spotkał się w Sali sesyjnej UM z władzami samorządowymi gmin Sława,
8. w dniu 11 czerwca spotkał się z pułkownikiem Mirosławem Gawron – Dyrektorem Okręgowej Służby Więziennej w Katowicach w sprawie Ośrodka Ziemowit,
9. w dniu 12 czerwca spotkał się w Katowicach z marszałkiem Województwa Śląskiego Adamem Matusiewiczem,
10. w dniu 12 czerwca spotkał się z kierownikami grup śpiewaczych i Prezesem Zespołem Regionalnym Wisła,
11. w dniu 15 czerwca uczestniczył w Strumieniu w imprezie sportowej pod nazwą „Powiat bez Granic" organizowanej przez starostwo w Cieszynie,
12. w dniu 15 czerwca wydelegował Zastępcę Burmistrza do Ostrawy na spotkanie organizowane przez Polski Konsulat,
13. w dniu 18 czerwca delegował Zastępcę Burmistrza na uroczystość 120-lecia Szpitala Śląskiego w Cieszynie,
14. w dniu 22 czerwca uczestniczył w walnym zgromadzeniu członków Stowarzyszenia Śląsk-Beskidy w Szczyrku.

W zakresie działania Referatu Promocji Turystyki i Sportu:

1. Współorganizował IV Turniej Tenisowy Vistula Open.
2. Współfinansował i współorganizował zadania publiczne:
   - Gościna Agroturystyczna,
   - Wiślański Rowerowy Rajd Rodzinny,
   - X Jubileuszowy Rajd Górski im. Jerzego Kukuczki.
3. Współorganizował Maraton Rowerowy 24h: Radlin – Wisła – Radlin
4. Uczestniczył ze stoiskiem promocyjnym i przedstawił prezentację Miasta Wisły podczas spotkania organizowanego w Warszawie przez Stowarzyszenie Konferencji i Kongresów w Polsce „Mikser Biznesowy" w dniu 14 czerwca 2012 r.
5. Ufundował i przekazał 7 piłek ks. Janowi Byrtowi z parafii ewangelicko-augsburskiej w Szczyrku.
6. Współorganizował imprezę „Podróż do źródeł Wisły z Jackiem Pałkiewiczem".
7. Współuczestniczył w spotkaniu organizacyjnym w sprawie „Letniego Grand Prix w skokach narciarskich.
8. Organizował i uczestniczył w imprezie promocyjnej „Siła Płynie z Gór. Dzień z rzemiosłem i folklorem Beskidzkiej 5" w Chorzowie.

Panie Przewodniczący!

Wysoka Rado !

To były najważniejsze sprawy, którymi Burmistrz Miasta zajmował się w okresie międzysesyjnym.

Burmistrza Miasta

Jan Poloczek

Wisła, 25 06 2012r.

Sprawozdanie przewodniczącego z działalności międzysesyjnej
Komisji Kultury, Turystyki, Promocji i Sportu

Komisja Kultury, Turystyki, Promocji i Sportu w okresie międzysesyjnym spotkała się na posiedzeniu w dniu 19 czerwca 2012r. w Muzeum Beskidzkim im. A. Podżorskiego w Wiśle, w pełnym składzie osobowym.

Tematyką posiedzenia było:

1. Przyjęcie protokołu z poprzedniego posiedzenia komisji.
2. Funkcjonowanie placówek muzealnych na terenie Wisły.
3. Rękodzielnictwo i twórczość ludowa, dostępność dla dzieci dla młodzieży.
4. Sprawy bieżące.

W posiedzeniu wzięli udział członkowie Komisji wg załączonej listy obecności, Zastępca Burmistrza Lidia Forias, Sekretarz Miasta Jan Cieślar, Dyrektor WCK Maria Bujok, p.o. Kierownika Referatu PTKS Katarzyna Czyż-Kaźmierczak oraz zaproszeni goście: Kierownik Muzeum Beskidzkiego Małgorzata Kiereś, Pan Czesław Stawarz Muzeum Narciarstwa DW Zimowit, Pan Piotr Wybraniec Muzeum Spadochroniarstwa, Pani Helena Skorupa Prezes PTTK odz. Wisła, Pan Jarosław Gluza – artysta rzeźbiarz-ST „Wiślanie".

Po jednogłośnym przyjęciu protokołu z poprzedniego posiedzenia komisja zapoznała się z funkcjonowaniem placówek muzealnych na terenie Wisły przedstawionych przez Kierownik Muzeum Beskidzkiego Małgorzata Kiereś, Pan Czesław Stawarz Muzeum Narciarstwa DW Zimowit, Pan Piotr Wybraniec Muzeum Spadochroniarstwa, Pani Helena Skorupa Prezes PTTK oddział Wisła.
Zwrócono uwagę na zakres działalności, ofertę, atrakcyjność, frekwencję, sposoby promocji, współpracę z Urzędem Miasta, szkołami i branżą turystyczną. Podkreślono wartości kulturotwórcze i historyczne płynące z działalności w/w placówek. Omówiono zagrożenia płynące z faktu rozwiązania DW „Zimowit" i kwestie przeniesienia zbiorów w inne miejsce. Konieczność prac remontowych w budynku Niedźwiedzia w roku 2014 będzie wymagało przeniesienia siedzib organizacji społecznych działających na terenie miasta również w inne miejsce. Uzyskano ustne zapewnienie Pani Kierownik Muzeum Beskidzkiego Małgorzaty Kiereś, że po remoncie wrócą one do „Niedźwiedzia".

Zmieniły się też uwarunkowania wystawiennicze Muzeum Turystyki na Przysłopiu. Zastanawiano się nad możliwością przeniesienia prywatnych zbiorów Muzeum Spadochroniarstwa do większego lokalu i oznaczenia tej placówki.
Zaproponowano organizację Pikniku Spadochronowego we współpracy z grupami rekonstrukcyjnymi.
Rozpatrzono możliwości organizacji zajęć z rękodzieła ludowego we współpracy z Parafią Ewangelicką w Wiśle Centrum i Domem Kultury przy WCK.
Dyskutowano nad wprowadzenia systemu informacji o miejscach parkingowych w mieście Wisła, poproszono o poinformowanie gestorów parkingów o takiej możliwości i chęci przyłączenia się do projektu.
Członkowie Komisji brali czynny udział w imprezach organizowanych przez wiślańskie instytucje kultury i komitety osiedlowe :

1. 1. 01.06.2012r- Jonidło- otwarcie ścieżki zdrowia – Euroregion Śląsk Cieszyński
2. 08.06.2012r –Spotkanie z Burmistrzem i Radą Miasta Sława
3. 09.06.2012 – Przegląd Dziecięcych Zespołów Folklorystycznych.
4. 15.06. 2012 – Spotkanie z Andrzejem Bizoniem, dyr. Gimnazjum w Czeskim Cieszynie.
5. 17.06. 2012 – Festiwal Piosenki Młodzieżowej
6. 20.06.2012 – Podróż do Emiratów Arabskich – Muzeum Beskidzkie w Wiśle
7. 25.06.2012 – Spotkanie z Jackiem Pałkiewiczem. Odkrywanie źródeł Wisły.

Panie Przewodniczący Wysoka Rado były to tematy, którymi zajmowała się komisja KPTiS w okresie międzysesyjnym.

Przewodnicząca Komisja Kultury, Turystyki, Promocji i Sportu
Grażyna Pruska

Sprawozdanie z działalności Komisji Rewizyjnej

W okresie między sesyjnym Komisja Rewizyjna obradowała w dniu 18.06.2012 r. (obecni wszyscy członkowie komisji) na którym przyjęto jednogłośnie protokół z poprzedniego posiedzenia komisji z dnia 29 maja 2012 r.
W trakcie posiedzenia rozpatrywano pisma:

1. Regionalnego Dyrektora Ochrony Środowiska w Katowicach w sprawie opinii dla Planu ochrony dla rezerwatu przyrody „Barania Góra"
2. Stowarzyszenia na Rzecz Rozwoju Przychodni Rejonowej w Wiśle
3. Mieszkańców Miasta o bezwzględne odstąpienie od przetargu .

Ad. 1

Po dyskusji na temat granic rezerwatu, dróg stokowych, rozwoju kornika drukarza, wyznaczonych ścieżek, braku opinii Nadleśnictwa komisja w głosowaniu 3 „za", 2 „wstrzymujące" pozytywnie zaopiniowała projekt planu.

Ad. 2 i 3

Ponieważ w/w sprawy zostały przedyskutowane i rozpoznane na wspólnym posiedzeniu wszystkich komisji w dniu 4 czerwca przygotowano projekty odpowiedzi, które zostaną przedstawione na sesji Rady Miasta. Projekty te zostały zaakceptowane w glosowaniu 4 „za" i 1 „wstrzymujący".

Ponadto zajęto się pismem - skargą. Komisja po przeczytaniu pisma, uznała przedstawione argumenty za zasadne, ale ze względu na brak danych autora i jego podpisu pismo pozostało bez rozpoznania.

W nawiązaniu do w/w przedstawionych spraw i niepokojących głosów płynących od mieszkańców zaproponowano żeby przygotować rzetelną informację o najmie budynku przy ul. Dziechcinka 4: zwrócić uwagę i uwypuklić istotę sprawy w artykule, który będzie opublikowany na stronie Wisły i w Echu Wisły.

To były wszystkie sprawy którymi zajmowała się komisja rewizyjna w okresie między sesyjnym.

Przewodnicząca Komisji Rewizyjnej – Joanna Nogowczyk

Wisła 20.06.2012r.

Informacja Przewodniczącego Komisji Rozwoju i Finansów miasta.

Panie Przewodniczący Wysoka Rado.

Komisja pomiędzy sesjami rady miasta odbyła 1 posiedzenie w dni 18.06.2012r.

W komisji uczestniczyło 4 radnych którzy zajęli się następującymi tematami.

1. Przyjęcie protokołu z poprzedniej komisji tj. 21.05.2012r.
2. Realizacja i przebieg inwestycji miasta zaplanowany w 2012r.
3. Rozpatrzenie i zatwierdzenie sprawozdania finansowego wraz ze sprawozdaniem wykonaniem budżetu w 2011r.
4. Sprawy bieżące

Ad1

Do zapoznanego się protokołu radni nie zgłosili uwag i w głosowaniu przyjęli go jednogłośnie 4 za

Ad2

Materiał dostarczony członkom komisji został przygotowany w sposób przejrzysty i zrozumiały z którego wynika, że z planowanych 14 inwestycji zostały zakończone 2 a zagrożone jest wykonanie 1 tj. MTB Beskidy w br. Z uwagi na nie wyrażenie zgody przez właścicieli gruntów (10 odmów)

Ad3

Po zapoznaniu się z materiałami z których wynika, że dochody budżetowe za 2011 rok zostały wykonane w 98,02% a realizację zadań majątkowych wykonano w 98,66% członkowie komisji informacje przyjęli jednogłośnie 4 za

Ad4

Ustalono że następne posiedzenie komisji odbędzie się w dniu 17.09.2012 roku o godzinie 13

Przewodniczący Komisji
Jerzy Mitręga

Informacja z działalności międzysesyjnej Przewodniczącego
Komisji Gospodarki Komunalnej,
Przestrzegania Prawa i Porządku Publicznego,
Ochrony Środowiska, Rolnictwa i Leśnictwa

Panie Przewodniczący Wysoka Rado.

Komisja pomiędzy Sesjami Rady Miasta odbyła posiedzenie w dniu 20.06.2012 roku w niepełnym składzie osobowym

Tematami posiedzenia były:

1. ***Przyjęcie protokołu z poprzedniego posiedzenia komisji.***
2. ***Stan zaawansowania prac nad wprowadzeniem podatku śmieciowego.***
3. ***Zapoznanie się z prawnymi uwarunkowaniami kontroli spalania śmieci na prywatnych posesjach.***
4. ***Prawne możliwości interwencji służb porządkowych w związku z nieutrzymywaniem porządku na posesjach***
5. ***Sprawy bieżące.***

Ad.1 Członkowie komisji jednogłośnie przyjęli protokół z posiedzenia z dnia 23 maja 2012 roku - 7 za.

Ad.3 Komendant Straży Miejskiej Andrzej Gańczarczyk omówił przygotowany materiał i odpowiadał na pytania radnych. Po wyczerpującym omówieniu tematu przeszliśmy do pkt. następnego.

Ad.4 Otrzymany materiał omówił Komendant Straży Miejskiej tłumacząc, że trudne jest egzekwowanie porządku jeżeli bałagan na posesji nie ma znamion wysypiska śmieci. Omawiano kontrole posesji w oparciu o poszczególne ulice. W czasie dyskusji podjęto decyzję, żeby w pierwszej kolejności przeprowadzić kontrolę na ulicach ; Partecznik i Towarowej. Po wyczerpaniu się pytań przeszliśmy do punktu następnego.

Ad. 5 W sprawach bieżących omawiano problemy alkoholowe, powstanie nowych melin, kłopoty z przejazdem ul. Sarnią, przejęcie budynku PKP, oraz problemy z budynkiem „ bunkry". Zwrócono też uwagę na nieaktualny komunikat o niezdatności wody w rzece do kąpieli, oraz problemy z oświetleniem ul. Przemysłowej. Te tematy wyczerpująco omówił Burmistrz Miasta.

Ad.2 Po przerwie Kierownik Referatu RGŚ Ewa Ples omówiła ustawę o utrzymaniu czystości i porządku w gminach która weszła w życie z dniem 01.01.2012r., a system ten ma funkcjonować od 01.07.2013r. Pani Ewa kolejno omówiła wszystkie uchwały oraz zakres jaki obejmują. W dyskusji odpowiadała na wszystkie pytania i wątpliwości jakie nurtowały radnych. Na zakończenie Burmistrz Miasta powiedział, że planuje przygotowanie uchwał związanych z tą ustawą na sierpień 2012 r. Na tym posiedzenie zakończono.

Panie Przewodniczący Wysoka Rado były to tematy, którymi zajmowała się komisja w okresie międzysesyjnym.

Przewodniczący Komisji

Witold Cichy

SPRAWOZDANIE Z DZIAŁALNOŚCI MIĘDZYSESYJNEJ KOMISJII
ZDROWIA, OŚWIATY I SPRAW SOCJALNYCH W MIES. CZERWCU 2012 r

W dniu 21 czerwca2012 r. Komisja odbyła posiedzenie, którego tematyką było:

1. Przyjęcie protokołu z poprzedniego posiedzenia komisji.
2. Analiza kalkulacji kosztów uruchomienia i funkcjonowania Domu Dziennego Pobytu Seniora – ewentualne partnerstwo publiczno – prywatne (temat przeniesiony z poprzedniego miesiąca).
3. Przyjęcie informacji o zasadach organizacji roku szkolnego 2012-2013 oraz o przygotowaniu do lata – oferta WCK oraz szkół do zajęć letnich dla dzieci szkół podstawowych.
4. Informacja na temat dokształcania i doskonalenia zawodowego nauczycieli.
5. Sprawy bieżące i wnioski.

Komisja jednogłośnie przyjeła protokół z majowego posiedzenia.

Po przeprowadzonej dyskusji głosami 1 „za", 2"przeciw", 2 „wstrzymujące się" Komisja negatywnie zaopiniowała projekt utworzenia Zespołu Szkolno-Przedszkolnego w Wiśle Głębcach.

Pani kierownik MOPS zapoznała Komisję z informacją na temat zmian w ustawie o partnerstwie publiczno - prywatnym oraz przygotowanym przez MOPS konkursie na prowadzenie Domu Dziennego Pobytu Seniora .

Komisja jednogłośnie przyjęła informację na temat organizacji roku szk. 2012/2013 oraz przygotowania do lata, jak również informację na temat dokształcania i doskonalenia zawodowego nauczycieli.
Poproszono o przesłanie informacji o letnich zajęciach do dyrekorów wszystkich placówek oświatowych na terenie Wisły.

Ponadto poruszono temat organizacji darmowych zajęć j. angielskiego, które odbędą się w przedszkolach w przyszłym roku szkolnym oraz organizacji zajęć gimnastyki korekcyjnej w szkołach.

Członkowie Komisji brali również udział w: posiedzeniu wspólnym wszystkich komisji w dniu 26.06.2012 w celu omówienia materiałów na sesję, w spotkaniu z rodzicami dzieci pięcioletnich w SP w Wiśle Głębcach, w uroczystym otwarciu ścieżki zdrowia Jabłonków-Wisła na turystycznych ścieżkach transgenicznych, Pikniku Szkolnym w Wiśle Czarne, w Festiwalu Piosenki Młodzieżowej „Nasza Szansa", uroczystych obchodach 120 lecia Szpitala Śląskiego, uroczystości z okazji Dnia Ojca w Wiśle Czarne oraz podsumowaniu projektu Comenius, gościnie agroturystycznej organizowanej przez Stowarzyszenie Agroturystyczne „ NATURA", Powitaniu Lata, XXII Regionalnym Przeglądzie Orkiestr Ochotniczych Straży Pożarnych,

Przewodnicząca Komisji Zdrowia,
Oświaty i Spraw Socjalnych
Ewa Sitkiewicz

Informacja z działalności międzysesyjnej Przewodniczącego Rady Miasta- czerwiec 2012r

1. Dyżury w Biurze Rady Miasta w każdą środę / przewodniczący i v-ce przewodnicząca/
2. Przygotowanie informacji o pracach Rady
3. 01.06.2012r- Jonidło- otwarcie ścieżki zdrowia – Euroregion Śląsk Cieszyński- B. Koczwara
4. 01.06.2012r- zebranie mieszkańców Osiedla nr 3 Wisła Jawornik- B. Koczwara
5. 02.06.2012r- Festyny organizowane przez Zarządy Osiedla Nowa Osada i Malinka- J. Podżorski, B. Koczwara
6. 02.06.2012r- spotkanie z okazji Międzynarodowego Dnia Spółdzielczości- J. Podżorski
7. 03.06.2012r- XXXV Finał Centralny Ogólnopolskiego Turnieju Wiedzy Pożarniczej „ Młodzież Zapobiega Pożarom”- J. Podżorski
8. 06.06.2012r- Dzień Dziecka organizowany przez Zarząd Osiedla nr 7 Wisła Nowa Osada- B. Koczwara
9. 08.06.2012r –spotkanie z Burmistrzem i Radą Miasta Sława- J. Podżorski
10. 10.06.2012r- Stowarzyszenie Agroturystyczne „ NATURA”- gościna agroturystyczna- J. Podżorski
11. 14.06.2012r- I Piknik Rodzinny realizowany w ramach programu „ Żywienie na wagę zdrowia”- Przedszkole nr 2 Wisła ul. Wodna- B. Koczwara
12. 15.06.2012r- współpraca państw Europy Środkowej w ramach XVIII Spotkań Biznesu 2012- Ostrawa- J. Podżorski
13. 17.06.2012r- Pikniki Szkolny przy SP 2 Wisła Czarne- B. Koczwara
14. 18.06.2012r- 120 lecie Szpitala Śląskiego w Cieszynie- J. Podżorski
15. 19.06.2012r- „ Z muzyką przez świat”- Szkoła Muzyczna w Wiśle- B. Koczwara.

Przewodniczący Rady
Miasta Wisły

Janusz Podżorski

Uchwała Nr 4100/I/126/2012
z dnia 24 kwietnia 2012 roku
I Składu Orzekającego Regionalnej Izby Obrachunkowej w Katowicach

w sprawie: opinii o przedłożonym przez Burmistrza Miasta Wisły sprawozdaniu z wykonania budżetu za 2011 rok wraz z informacją o stanie mienia komunalnego.

Na podstawie art. 13 pkt 5 w związku z art. 19 ust. 2 ustawy z dnia 7 października 1992 roku o regionalnych izbach obrachunkowych (Dz. U. z 2001 r. Nr 55, poz. 577 z późn. zm.) I Skład Orzekający Regionalnej Izby Obrachunkowej w Katowicach **u c h w a l a** co następuje:

§ 1.

Wydaje się **pozytywną** opinię o przedłożonym przez **Burmistrza Miasta Wisły** sprawozdaniu z wykonania budżetu za 2011 rok wraz z informacją o stanie mienia komunalnego.

§ 2.

Uchwała wchodzi w życie z dniem podjęcia.

Uzasadnienie

I Skład Orzekający Regionalnej Izby Obrachunkowej w Katowicach dokonał analizy formalno-prawnej i merytorycznej przedłożonych przez Burmistrza Miasta Wisły materiałów dotyczących wykonania budżetu gminy oraz informacji o stanie mienia komunalnego, które wpłynęły do Izby przesyłką pocztową w dniu 2 kwietnia 2012 roku i stwierdził, co następuje:

1. Budżet miasta na rok 2011 został uchwalony uchwałą Rady Miasta Wisły Nr II/13/2010 z dnia 14 grudnia 2010 roku. W przedłożonym sprawozdaniu z wykonania budżetu za 2011 rok nie występują rozbieżności w stosunku do danych zawartych w sprawozdaniach statystycznych, złożonych przez jednostkę samorządu terytorialnego na podstawie rozporządzenia Ministra Finansów z dnia 3 lutego 2010 r. w sprawie sprawozdawczości budżetowej (Dz. U. z 2010 r. Nr 20, poz. 103).

2. Sprawozdanie z wykonania budżetu za 2011 rok jest kompletne, gdyż obejmuje informacje wymienione w art. 269 ustawy z dnia 27 sierpnia 2009 r. o finansach publicznych (Dz. U. Nr 157, poz. 1240 z późn. zm.), tj. w szczególności:

a) wykonane dochody i wydatki, przedstawione w szczegółowości określonej jak w uchwale budżetowej, wynoszą:

- dochody 45.694.821,37 zł, tj. 99,0 % planu,

- wydatki 46.126.496,40 zł tj. 95,1 % planu,

- wynik wykonania budżetu jest ujemny i wynosi – 431.675,03 zł.

b) zmiany w planie wydatków na realizację programów finansowanych z udziałem środków, o których mowa w art. 5 ust. 1 pkt 2 i 3 ustawy /tj. środków unijnych i innych środków zagranicznych niepodlegających zwrotowi/, dokonane w trakcie roku budżetowego,

c) stopień zaawansowania realizacji programów wieloletnich,

3. W sprawozdaniu zawarto również inne dane liczbowe i informacje, które obrazują wykonanie budżetu w 2011 roku pod względem finansowym i rzeczowym, z których m.in. wynika, że został spełniony wymóg wynikający z art. 242 ust. 2 ustawy z dnia 27 sierpnia 2009 r. o finansach publicznych (Dz. U. Nr 157, poz. 1240 z późn. zm.), zgodnie z którym na koniec roku budżetowego wykonane wydatki bieżące nie mogą być wyższe niż wykonane dochody bieżące powiększone o nadwyżkę budżetową z lat ubiegłych i wolne środki, /z zastrzeżeniem ust. 3 tegoż artykułu, który stanowi, iż wykonane wydatki bieżące mogą być wyższe niż wykonane dochody bieżące powiększone o nadwyżkę budżetową z lat ubiegłych i wolne środki jedynie o kwotę związaną z realizacją wydatków bieżących z udziałem środków, o których mowa w art. 5 ust. 3 ustawy, w przypadku gdy środki te nie zostały przekazane w danym roku budżetowym/.

4. Stan zobowiązań miasta według tytułów dłużnych, zgodnie ze sprawozdaniem Rb-Z, na koniec 2011 roku wynosił 8.295.671,00 zł, co stanowi 18,2 % wykonanych dochodów.

5. Przedłożona informacja o stanie mienia jednostki samorządu terytorialnego zawiera dane określone w art. 267 ust. 1 pkt 3 ustawy z dnia 27 sierpnia 2009 r. o finansach publicznych (Dz. U. Nr 157, poz. 1240 z późn. zm.).

Biorąc pod uwagę dokonane ustalenia – przedłożone sprawozdanie zaopiniowano jak w sentencji.

PRZEWODNICZĄCY
I Składu Orzekającego

mgr Tadeusz Stawowczyk

Od niniejszej uchwały przysługuje odwołanie do pełnego składu Kolegium Regionalnej Izby Obrachunkowej w Katowicach, **w terminie 14 dni** od daty jej doręczenia.

OPINIA
Komisji Rewizyjnej Rady Miasta Wisły
o wykonaniu budżetu miasta Wisły za 2011 rok

Komisja Rewizyjna Rady Miasta na posiedzeniach w dniach 21 maja i 29 maja 2012 roku analizowała: sprawozdanie roczne z wykonania budżetu Miasta Wisła za rok 2011, sprawozdania roczne z wykonania planów finansowych instytucji kultury, informację o stanie mienia komunalnego wraz z opinią Regionalnej Izby Obrachunkowej na ich temat oraz sprawozdanie finansowe.

Burmistrz Miasta Wisła zgodnie z art. 267 ust. 1 i art. 270 ust.2 ustawy z dnia 27 sierpnia 2009 r. o finansach publicznych (Dz. U. Nr 157 poz. 1240 z 2009 r.) przedstawił Radzie Miasta Wisły w/w sprawozdania i informacje.

Komisja Rewizyjna po przeanalizowaniu sprawozdania opisowego z wykonania budżetu stwierdziła, że Rada Miasta Wisły uchwaliła budżet miasta na rok 2011 w wysokości: po stronie dochodów 43.050.230 zł, a po stronie wydatków w kwocie 51.168.981 zł. Różnica pomiędzy dochodami i wydatkami wynosiła 8.118.751 zł. Po zmianach dokonanych w ciągu roku na podstawie uchwał Rady Miasta Wisły i zarządzeń Burmistrza Miasta Wisły, budżet po stronie dochodów wynosił 46.146.381,03 zł, a po stronie wydatków 48.477.965,78 zł. Deficyt budżetowy, tj. różnica pomiędzy planowanymi wydatkami a dochodami w kwocie 2.331.584,75 zł, został pokryty z środkami z pożyczki Wojewódzkiego Funduszu Ochrony Środowiska i Gospodarki Wodnej.

Na zaplanowaną kwotę dochodów 46.146.381,03 zł, wykonano 45.694.821,37zł. Dochody budżetowe za rok 2011 wykonano w 99,02%. Wyższe od planowanych uzyskano dochody w działach: 630 (Turystyka), 756 (Dochody od osób prawnych, od osób fizycznych i od innych jednostek nieposiadających osobowości prawnej oraz wydatki związane z ich poborem), 921 (Kultura i ochrona dziedzictwa narodowego), 926 (Kultura fizyczna). Niższe od planowanych uzyskano dochody między innymi w działach: 750 (Administracja publiczna), 854 (Edukacyjna opieka wychowawcza), 900 (Gospodarka komunalna i ochrona środowiska).

Na uwagę zasługuje fakt, że wykonanie dochodów jest niższe od planowanego tylko o niespełna 1%. Przykładowo w roku 2010 wykonanie dochodów wynosiło tylko 80,41% planu. W dziale 854 (Edukacyjna opieka wychowawcza) niskie wykonanie dotyczy stypendiów wypłacanych uczniom, natomiast w dziale 750 (Administracja publiczna) projektu dofinansowanego ze środków unijnych „Przyjazny urząd …" oraz zadań zleconych z zakresu administracji rządowej (spis powszechny) – przekazane dochody są pochodną niższego niż zaplanowanego wykonania wydatków.

Na realizację zadań majątkowych w budżecie gminy zaplanowano kwotę 15.444.671 zł, a wykonano w kwocie 15.237.131,95 zł co stanowi 98,66% planowanych wydatków. Na wydatki bieżące zaplanowano kwotę 33.033.294,78 zł, a zrealizowano 30.889.364,45 zł co stanowi 93,51%. Przychody budżetu zaplanowano w kwocie 5.231.239,55 zł, a wykonano w kwocie 5.317.907,22 zł, co stanowi 101,66%. Rozchody budżetu zaplanowano w kwocie 2.899.654,80 zł, a wykonano w kwocie 1.240.000 zł, co stanowi 42,76%, i jest konsekwencją nieuzyskania przez Gminę Wisła zgody kredytodawców i pożyczkodawców na zwiększenie spłaty kapitału w grudniu 2011 roku.

Wynik wykonania budżetu miasta za rok 2011 jest ujemny i zamknął się kwotą 431.675,03. zł. Zadłużenie miasta na dzień 31.12.2011 roku wynosi 8.295.671 zł i nie powoduje zagrożenia dla niewypłacalności miasta. Gmina na dzień 31.12.2011 roku posiada zobowiązania niewymagalne w wysokości 1.017.605,10 zł.

Po rozpatrzeniu:

1. Bilansu z wykonania budżetu
   Komisja Rewizyjna stwierdziła, że sumy aktywów i pasywów równoważą się. Zwiększenie wartości aktywów wynika ze zwiększenia stanu środków pieniężnych budżetu. Zwiększenie wartości pasywów wynika ze zwiększenia wartości zobowiązań długoterminowych.
2. Bilansu jednostki budżetowej
   Komisja Rewizyjna stwierdziła po stronie aktywów wzrost o 18.904.795,38 zł, w tym:
   a) w części A (aktywa trwałe) wzrost głównie w pozycjach: budynki, lokale inżynierii lądowej oraz inwestycje rozpoczęte, związany przede wszystkim z realizacją projektu „Rozbudowa sieci wodociągowej i kanalizacji sanitarnej w aglomeracji Wisła – etap III";
   b) w części B (aktywa obrotowe) wzrost głównie w pozycji należności krótkoterminowe (podatkowe).
   Komisja Rewizyjna stwierdziła adekwatny wzrost po stronie pasywów, w tym głównie w pozycjach: zobowiązania z tytułu dostaw i usług, zobowiązania wobec budżetu oraz sumy depozytowe i zabezpieczenie wykonania umów.
3. Zestawienia zmian w funduszu jednostki
   Komisja Rewizyjna stwierdziła, że fundusz jednostki zwiększył się o 5.317.738,00 zł.
4. Rachunku zysków i strat
   Komisja Rewizyjna stwierdziła, że wynik finansowy na dzień 31.12.2011 wyniósł 28.337.368,34 zł.

Po rozpatrzeniu: sprawozdania rocznego z wykonania budżetu Miasta Wisła za rok 2011 wraz z opinią Regionalnej Izby Obrachunkowej oraz informacją o stanie mienia komunalnego i sprawozdania finansowego Komisja Rewizyjna na posiedzeniu w dniu 21.05.2012r. przyjęła przedstawione sprawozdania i zaopiniowała je pozytywnie:

- przychody i rozchody – Komisja oceniła pozytywnie w głosowaniu 5 „za" jednogłośnie,

- dysponowanie rezerwami budżetowymi - Komisja oceniła pozytywnie w głosowaniu 4 „za" i 1 „wstrzymujący",

- realizację zadań inwestycyjnych w 2011 roku - Komisja oceniła pozytywnie w głosowaniu – 5 „za" jednogłośnie,

- upoważnienia, uprawnienia do zaciągania długów - Komisja oceniła pozytywnie w głosowaniu- 4 „za" i 1 „wstrzymujący",

- Sprawozdanie z wykonania budżetu wraz z informacją o stanie mienia komunalnego - zostało przyjęte w głosowaniu – 5 „za” jednogłośnie,

- Bilans jednostki – przyjęto w głosowaniu – 5 „za” jednogłośnie,

- Rachunek zysków i strat – przyjęto w głosowaniu – 5 „za” jednogłośnie,

- Sprawozdanie finansowe – przyjęto w głosowaniu – 5 „za” jednogłośnie.

W związku z powyższym Komisja Rewizyjna wnioskuje o udzielenie absolutorium dla Burmistrza Miasta Wisły za 2011 rok.

Wniosek przyjęto na posiedzeniu w dniu 29.05.2012 r. w głosowaniu jawnym 4 „za”- jednogłośnie.

Wisła, 29 maja 2012 r.

Komisja Rewizyjna
Rady Miasta

Rada Miasta Wisły

Wniosek Komisji Rewizyjnej o udzielenie Burmistrzowi Miasta Wisły absolutorium z tytułu wykonania budżetu za 2011 rok.

Komisja w składzie:

1. Joanna Nogowczyk - Przewodnicząca
2. Jerzy Mitręga
3. Bronisław Pinkas
4. Jan Szalbot

działając w oparciu o art. 18a ust. 3 ustawy z dnia 8 marca 1990 r. o samorządzie gminnym (tekst jednolity Dz. U. z 2001 r. Nr 142 poz. 1591 ze zmianami), o art. 270 ust.3 ustawy z dnia 27 sierpnia 2009 r. o finansach publicznych (tekst jednolity Dz. U. nr 157 poz. 1240 ze zmianami) oraz § 27 ust. 5 Statutu Miasta Wisły, pozytywnie zaopiniowała wykonanie budżetu miasta Wisły za rok 2011 i występuje do Rady Miasta z wnioskiem o
udzielenie Burmistrzowi Miasta Wisła absolutorium z tytułu wykonania budżetu za 2011 rok.

UZASADNIENIE

Burmistrz Miasta Wisły zgodnie z art. 267 ust. 1 i art. 270 ust. 1 ustawy z dnia 27 sierpnia 2009 r. o finansach publicznych (jednolity tekst Dz. U. nr 157 poz. 1240 ze zmianami) przedstawił Radzie Miasta Wisły sprawozdanie roczne z wykonania budżetu Miasta Wisła za rok 2011, sprawozdania roczne z wykonania planów finansowych instytucji kultury, informację o stanie mienia komunalnego wraz z opinią Regionalnej Izby Obrachunkowej na ich temat oraz sprawozdanie finansowe.

W sprawozdaniu opisowym z wykonania budżetu nie stwierdzono nieprawidłowości oraz rozbieżności danych liczbowych wykazanych w poszczególnych pozycjach i objaśnieniach. Zgodnie z ustawą o finansach publicznych w sprawozdaniu opisowym uwzględniono wszystkie wymagalne dyspozycje zawarte w art. 267 ust.1.

Przedłożona informacja o stanie mienia komunalnego nie budzi zastrzeżeń. Wyżej wymienione sprawozdanie i informacje rozpatrzono wraz z opinią Regionalnej Izby Obrachunkowej.

Komisja Rewizyjna rozpatrzyła sprawozdanie finansowe, przeanalizowała poszczególne jego elementy i wysłuchała wyjaśnień Skarbnika Miasta Wisły.

Ustalenia z prac Komisji Rewizyjnej opisano w opinii o wykonaniu budżetu miasta, która stanowi załącznik do niniejszego wniosku.

Mając na uwadze powyższe Komisja Rewizyjna **wnioskuje o udzielenie absolutorium Burmistrzowi Miasta Wisły za rok 2011.**

Powyższy wniosek podjęto jednogłośnie, w niepełnym składzie osobowym w głosowaniu jawnym w dniu 29 maja 2012 roku.

Podpisy członków Komisji:

1……..

2……..

3……..

4……..

Niniejszy wniosek Komisja Rewizyjna przekazuje Przewodniczącemu Rady Miasta celem przesłania do zaopiniowania Regionalnej Izbie Obrachunkowej w Katowicach Zespół Zamiejscowy w Bielsku-Białej.

Przewodnicząca Komisji Rewizyjnej

Uchwała Nr 4100/I/173/2012
z dnia 11 czerwca 2012 roku
I Składu Orzekającego Regionalnej Izby Obrachunkowej w Katowicach

w sprawie: zaopiniowania wniosku Komisji Rewizyjnej Rady Miasta Wisły.

Na podstawie art. 13 pkt 8, art. 19 ust. 2 i ust. 3 oraz art. 20 ust. 1 ustawy z dnia 7 października 1992 r. o regionalnych izbach obrachunkowych (Dz. U. z 2001 r. Nr 55, poz. 577 z późn. zm.) w związku z art. 18a ust. 3 ustawy z dnia 8 marca 1990 roku o samorządzie gminnym (Dz.U. z 2001 r. Nr 142, poz. 1591 z późn. zm.) I Skład Orzekający Regionalnej Izby Obrachunkowej w Katowicach **uchwala**, co następuje:

§ 1.

Wydaje się **pozytywną** opinię o wniosku Komisji Rewizyjnej Rady Miasta Wisły w sprawie udzielenia absolutorium Burmistrzowi Miasta Wisły za 2011 rok.

§ 2.

Uchwała wchodzi w życie z dniem podjęcia.

Uzasadnienie

I Skład Orzekający Regionalnej Izby Obrachunkowej w Katowicach po zapoznaniu się z wnioskiem Komisji Rewizyjnej Rady Miasta Wisły z dnia 29 maja 2012 roku w sprawie udzielenia absolutorium Burmistrzowi Miasta Wisły za 2011 rok, który wpłynął do Izby w dniu 6 czerwca 2012 roku, stwierdza co następuje:

Z przedłożonych materiałów wynika, że Komisja Rewizyjna przed wystąpieniem z wnioskiem o udzielenie absolutorium Burmistrzowi Miasta Wisły rozpatrzyła sprawozdanie finansowe, sprawozdanie z wykonania budżetu za 2011 rok wraz z opinią Regionalnej Izby Obrachunkowej w Katowicach o tym sprawozdaniu oraz informację o stanie mienia jednostki samorządu terytorialnego. Tym samym swoim działaniem Komisja Rewizyjna wypełniła dyspozycję art. 270 ust. 2 ustawy z dnia 27 sierpnia 2009 r. o finansach publicznych (Dz.U. Nr 157, poz. 1240 z późn. zm.).

Komisja Rewizyjna Rady Miasta Wisły w głosowaniu jawnym jednogłośnie przyjęła wniosek o udzielenie absolutorium Burmistrzowi Miasta Wisły za 2011 rok i skierowała wniosek w sprawie absolutorium do organu stanowiącego jednostki samorządu terytorialnego, w terminie zgodnym z art. 270 ust. 3 ustawy z dnia 27 sierpnia 2009 r. o finansach publicznych (Dz.U. Nr 157, poz. 1240 z późn. zm.).

Biorąc pod uwagę powyższe - wniosek Komisji Rewizyjnej w sprawie udzielenia absolutorium z wykonania budżetu za 2011 rok - zaopiniowano jak w sentencji uchwały.

PRZEWODNICZĄCY
I Składu Orzekającego

mgr Tadeusz Stawowczyk

Od niniejszej uchwały przysługuje odwołanie do pełnego składu Kolegium Regionalnej Izby Obrachunkowej w Katowicach, **w terminie 14 dni** od daty jej doręczenia.

UCHWAŁA NR XIX/272/2012
RADY MIASTA WISŁY

z dnia 28 czerwca 2012 r.

w sprawie: zatwierdzenia sprawozdania finansowego oraz sprawozdania z wykonania budżetu Miasta Wisły za rok 2011

Na podstawie art.18 ust 2 pkt 15 ustawy z dnia 8 marca 1990 roku o samorządzie gminnym (Dz. U. z 2001 r. Nr 142 poz. 1591 z późn. zm.) oraz art. 270 ust. 4 ustawy z dnia 27 sierpnia 2009 roku o finansach publicznych (Dz.U. Nr 157 poz. 1240 z późn. zm.)

Rada Miasta Wisły

uchwala co następuje:

§ 1.

Po rozpatrzeniu sprawozdania finansowego Miasta Wisły za rok 2011 wraz ze sprawozdaniem z wykonania budżetu Miasta Wisły za rok 2011 zatwierdzić sprawozdanie finansowe Miasta Wisły za rok 2011 wraz ze sprawozdaniem z wykonania budżetu Miasta Wisły za rok 2011.

§ 2.

Wykonanie uchwały powierza się Burmistrzowi Miasta.

§ 3.

Uchwała wchodzi w życie z dniem podjęcia i podlega ogłoszeniu w Biuletynie Informacji Publicznej Gminy Wisła oraz na tablicy ogłoszeń w Urzędzie Miejskim w Wiśle.

Przewodniczący Rady Miasta
Wisły

Janusz Podżorski

UCHWAŁA NR XIX/273/2012
RADY MIASTA WISŁY

z dnia 28 czerwca 2012 r.

w sprawie: absolutorium z tytułu wykonania budżetu Miasta Wisły za rok 2011

Na podstawie art.18 ust 2 pkt 4 ustawy z dnia 8 marca 1990 roku o samorządzie gminnym (tekst jednolity Dz. U. z 2001 r. Nr 142 poz. 1591 z późn. zm.) oraz art. 271 ust. 1 ustawy z dnia 27 sierpnia 2009 roku o finansach publicznych (Dz.U. Nr 157 poz. 1240 z późn. zm.)

Rada Miasta Wisły

uchwala co następuje:

§ 1.

Po zapoznaniu się z:

1) sprawozdaniem finansowym Miasta Wisły za rok 2011,

2) sprawozdaniem Burmistrza Miasta Wisły z wykonania budżetu Miasta Wisły za rok 2011,

3) Opinią Regionalnej Izby Obrachunkowej w Katowicach, która dotyczy sprawozdania z wykonania budżetu Miasta Wisły za rok 2011,

4) informacją o stanie mienia komunalnego Miasta Wisły,

5) stanowiskiem wynikającym z wniosku Komisji Rewizyjnej Rady Miasta Wisły, który dotyczy udzielenia Burmistrzowi Miasta Wisły absolutorium z tytułu wykonania budżetu Miasta Wisły za rok 2011,

udzielić Burmistrzowi Miasta Wisły absolutorium z tytułu wykonania budżetu Miasta Wisły za rok 2011.

§ 2.

Uchwała wchodzi w życie z dniem podjęcia i podlega ogłoszeniu w Biuletynie Informacji Publicznej Gminy Wisła oraz na tablicy ogłoszeń w Urzędzie Miejskim w Wiśle.

Przewodniczący Rady Miasta
Wisły

Janusz Podżorski

UCHWAŁA NR XIX/274/2012
RADY MIASTA WISŁY

z dnia 28 czerwca 2012 r.

w sprawie: przyjęcia "Programu modernizacji i rozbudowy sieci oświetleniowej na terenie gminy Wisła"

Na podstawie art. 18 ust. 2 pkt 6 ustawy z dnia 8 marca 1990 roku o samorządzie gminnym (tekst jednolity Dz. U. z 2001 roku, Nr 142, poz. 1591 ze zmianami)

Rada Miasta Wisły
uchwala co następuje:

§ 1. Przyjąć "Program modernizacji i rozbudowy sieci oświetleniowej na terenie gminy Wisła" stanowiący załącznik do niniejszej uchwały.

§ 2. Wykonanie uchwały powierza się Burmistrzowi Miasta Wisły.

§ 3. Uchwała wchodzi w życie z dniem podjęcia i podlega opublikowaniu w Biuletynie Informacji Publicznej Gminy Wisła

Przewodniczący Rady Miasta

Janusz Podżorski

Załącznik do uchwały Nr XIX/274/2012
Rady Miasta Wisły
z dnia 28 czerwca 2012 roku

Program modernizacji i rozbudowy sieci oświetleniowej na terenie gminy Wisła

Wisła, czerwiec 2012r.

I. Miejska sieć oświetlenia ulicznego.

1. Charakterystyka i ocena istniejącej sieci oświetlenia ulicznego.

W gminie Wisła jest obecnie około 130 km dróg publicznych, drogi te dzielą się na : wojewódzkie, powiatowe i gminne.
Drogi publiczne (z nielicznymi wyjątkami) i place są oświetlane z sieci oświetlenia ulicznego. Latarnie oświetlenia ulicznego są zasilane liniami kablowymi ziemnymi i napowietrznymi.
Zgodnie z art. 18 ustawy Prawo energetyczne (tj. Dz.U. 2006r., Nr 89 poz. 625)
1. Do zadań własnych gminy w zakresie zaopatrzenia w energię elektryczną, ciepło i paliwa gazowe należy:
1) planowanie i organizacja zaopatrzenia w ciepło, energię elektryczną i paliwa gazowe na obszarze gminy;
2) planowanie oświetlenia miejsc publicznych i dróg znajdujących się na terenie gminy;
3) finansowanie oświetlenia ulic, placów i dróg publicznych znajdujących się na terenie gminy;
4) planowanie i organizacja działań mających na celu racjonalizację zużycia energii i promocję rozwiązań zmniejszających zużycie energii na obszarze gminy.
2. Gmina realizuje zadania, o których mowa w ust. 1, zgodnie z:
1) miejscowym planem zagospodarowania przestrzennego, a w przypadku braku takiego planu - z kierunkami rozwoju gminy zawartymi w studium uwarunkowań i kierunków zagospodarowania przestrzennego gminy.

Łączna ilość zainstalowanych opraw oświetlających wynosi 1157 sztuk.
Około 30% są to oprawy z rtęciowymi źródłami światła (344 szt.) Mają one stosunkowo niską wydajność świetlną, a tym samym niską sprawność nie spełniają obowiązujących norm oświetleniowych. Pozostałe, tj. około 70% to oprawy sodowe, mimo wysokiej mocy, nie spełniają wymogów obecnej normy oświetleniowej PN-EN
Przyjęta w Polsce norma europejska wraz z raportem technicznym, jako norma uznana, składa się z czterech części:
1. Wybór klas oświetlenia -
PN-CEN/TR 13 201-1: 2005 (U),
2. Wymagania oświetleniowe -
PN-EN 13 201-2: 2005 (U),
3. Obliczania oświetleniowe -
PN-EN 13 201-3: 2005 /AC: 2005 (U),
4. Metody pomiarów parametrów oświetlenia -
PN-EN 13 201-4: 2005 (U).

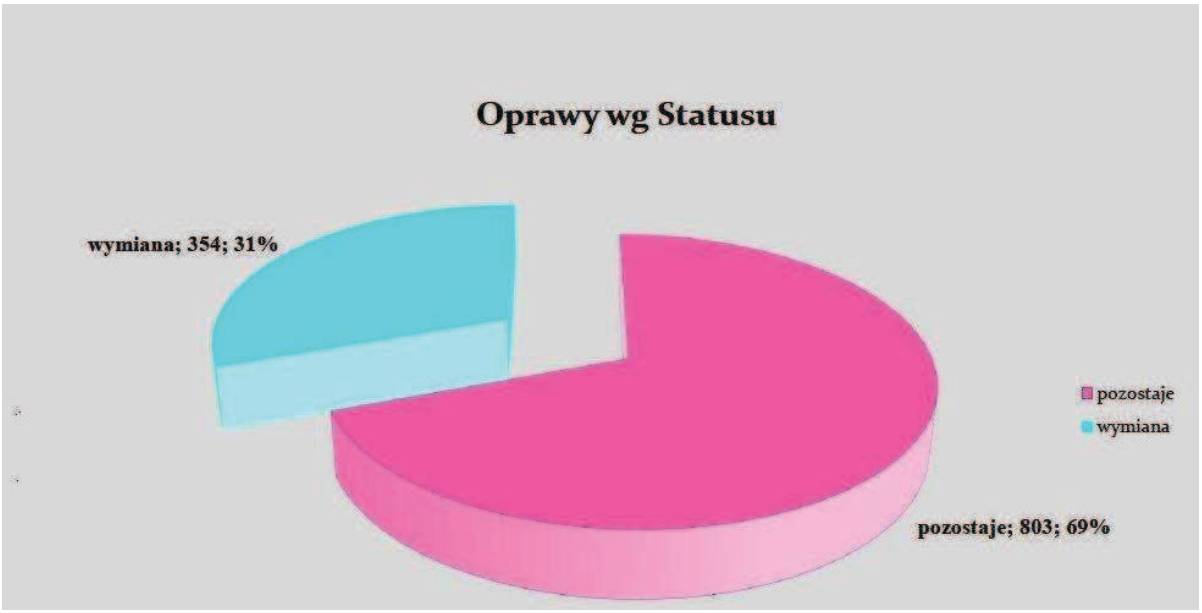

Istniejąca sieć oświetleniowa jest własnością Tauron S.A. i w niewielkiej części Gminy. Istnieją równie punkty oświetleniowe należące do innych podmiotów.
Ogólna analiza oświetlenia ulic naszego miasta wykazuje wiele nieprawidłowości. Powyższa ocena wynika zarówno z zastosowanych w latach ubiegłych, rozwiązań jak również z niewielkiej sprawności świetlnej już wyeksploatowanych, bądź zdewastowanych opraw oświetleniowych.

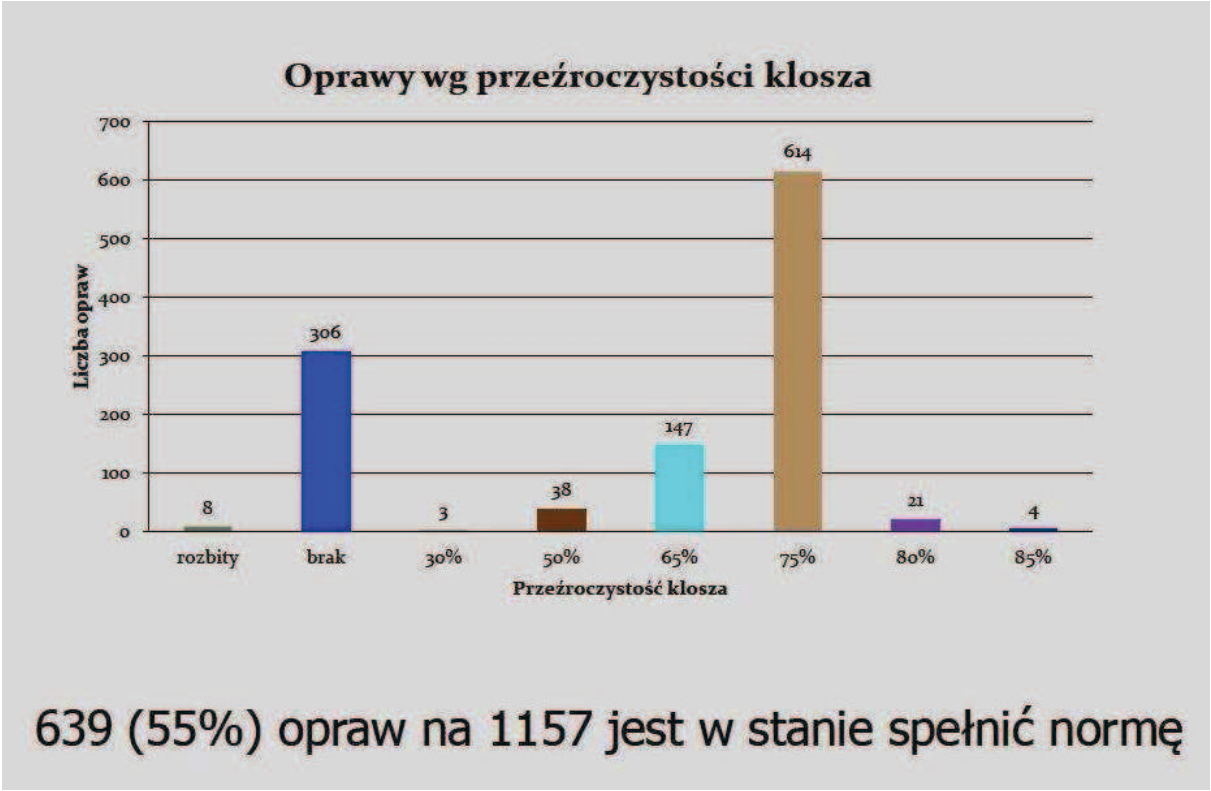

Struktura zainstalowanych źródeł światła na niektórych ciągach ulic jest również nieprawidłowa i nieekonomiczna.

Ogólnie należy stwierdzić, że oświetlenie w naszym mieście wymaga doinwestowania albowiem niektóre ciągi uliczne są oświetlane przestarzałą i energochłonną linią.

Zarówno ze względów technicznych, ekonomicznych jak i społecznych istnieje potrzeba jego szybkiej modernizacji. Tylko kompleksowe rozpatrzenie problemów oświetleniowych może gwarantować podjęcie prawidłowych decyzji inwestycyjnych. Wymaga to wykonania odpowiednich prac programowych w tym koncepcji rozwoju i modernizacji oświetlenia na terenie naszego miasta.

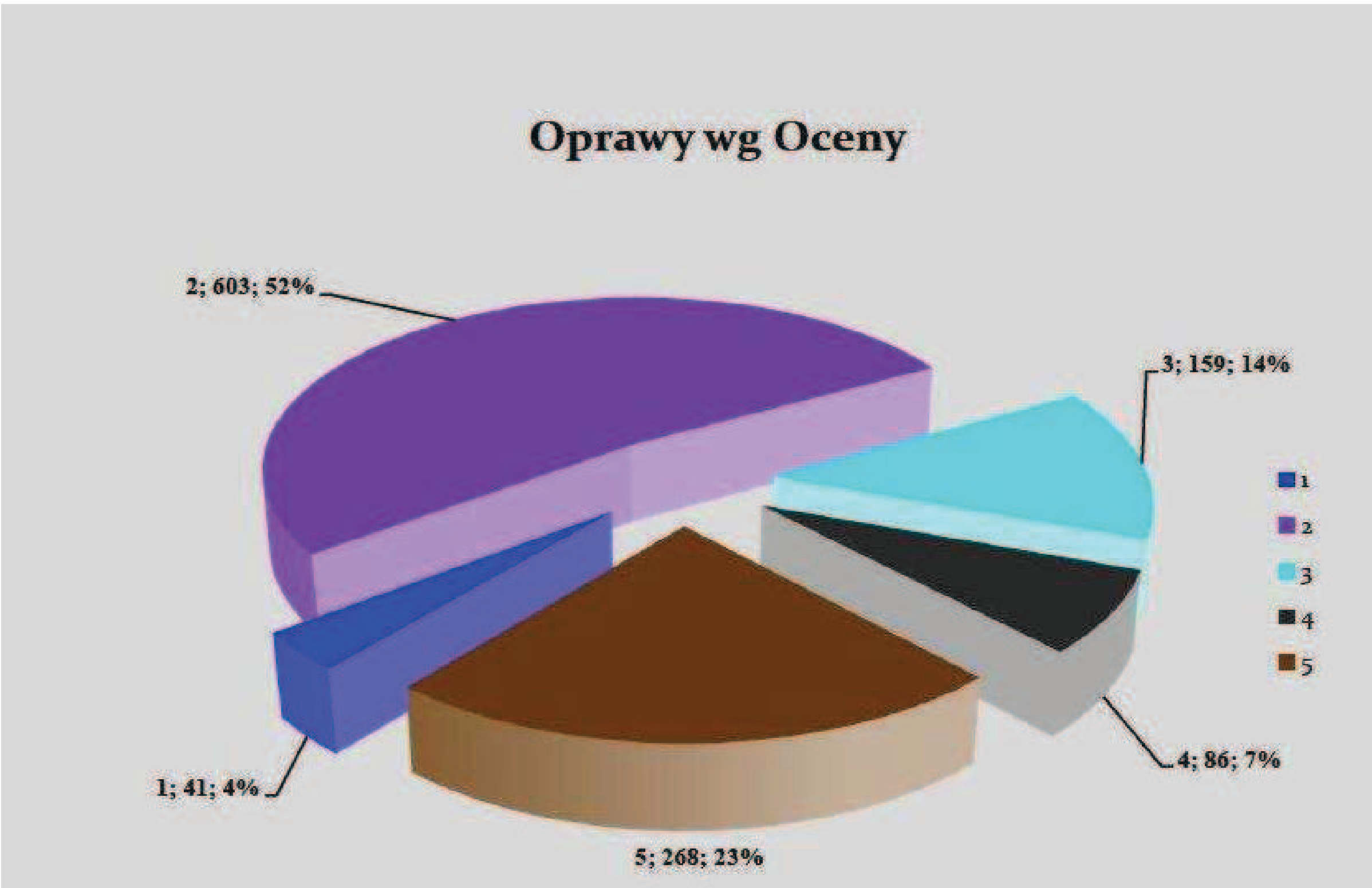

Struktura stanu technicznego opraw

Ocena	Opis zastosowanych kryteriów oceny stanu opraw
1	Oprawa fabrycznie nowa, w stanie bardzo dobrym bez oznak zużycia. Przezroczystość klosza powyżej 90%. Brak zabrudzeń komory lampy. Czysty odbłyśnik o dużej sprawności oświetleniowej. Czysta obudowa. Oprawa zapewnia spełnienie normy oświetleniowej z zapasem nie mniejszym niż 25%
2	Oprawa w dobrym stanie, z lekko zabrudzonym lub zżółkniętym kloszem. Przezroczystość klosza powyżej 85%. Drobne zabrudzenia obudowy. Wysokosprawny odbłyśnik bez śladów utlenienia. Brak zanieczyszczeń komory lampy. Oprawa pozwala spełnić normę oświetleniową zapasem nie mniejszym niż 10%.
3	Oprawa z zabrudzonym kloszem. Przezroczystość powyżej 75%. Zabrudzona obudowa. Lekko utleniony odbłyśnik. Występują zanieczyszczenia komory lampy w ograniczonym zakresie. Oprawa na granicy możliwości spełnienia normy oświetleniowej.
4	Oprawa z uszkodzonym kloszem lub bez klosza. Klosz o niskiej przezroczystości, powyżej 60%- poniżej 75%. Oprawa rtęciowa z kloszem lub bez. Oprawy ze skorodowanymi lub utlenionymi odbłyśnikami. Oprawa nie zapewnia spełnienia normy oświetleniowej.
5	Oprawa w złym stanie, do natychmiastowej wymiany, oprawa rtęciowa bez klosza. Klosz nieprzezroczysty (przezroczystość poniżej 60%) Silne zabrudzenia komory lampy. Skorodowany lub utleniony odbłyśnik. Obudowa oprawy silnie zabrudzona z łuszczącym się lakierem lub silnie skorodowana. Oprawa bezużyteczna do celu jakiemu ma służyć.

Wykaz lamp, obwodów oświetleniowych ich położenie i dane techniczne znajdują się w tabeli-załącznik nr 1

2. Zasilanie urządzeń - dostawa energii elektrycznej.

Zasilanie sieci oświetleniowej odbywa się ze szafek pomiarowo -rozdzielczych usytuowanych na terenie całego miasta. Część szafek jest zamontowana w budynkach stacji transformatorowych a pozostałe jako wolnostojące w pasie drogowym z nielicznymi przypadkami zabudowy przy samych budynkach stacji trafo.

W każdej szafce jest zabudowany układ pomiarowo – rozdzielczy składający się z licznika i obwodów odbiorczych w ilości zależnej od potrzeb terenowych i przyłączonej mocy.
Koszt energii elektrycznej zużytej na oświetlenie ulic w mieście określany jest na podstawie wskazań liczników wg ceny uzyskanej w drodze przetargu.
W roku bieżącym szacowany jest na kwotę ok.460 tys. zł , a na usługę oświetleniową zaplanowano kwotę : 147 tys. zł.
W celu uzyskania jeszcze korzystniejszych cen sprzedaży energii elektrycznej Gmina Wisła planuje jeszcze w bieżącym roku przystąpić do tzw. grupy przetargowej.

3. Eksploatacja urządzeń oświetlenia elektrycznego.

Istniejące linie oświetlenia ulicznego budowane były w różnych latach, więc i ich stan techniczny jest bardzo różny.
W najgorszym stanie technicznym są linie najstarsze montowane na słupach stalowych o konstrukcji kratowej oraz drewnianych.
Znaczna część lamp posiada wyeksploatowane oprawy z nieprzystosowanym rozsyłem świetlnym do parametrów drogi. Ponadto odstępy między oprawami i ich odległość od krawędzi drogi są nieadekwatne do wymagań jakie stawia się konstrukcjom wsporczym przy prawidłowo zaprojektowanym oświetleniu.

Przyczyny awarii urządzeń oświetlenia ulicznego można podzielić na naturalne oraz spowodowane czynnikami zewnętrznymi.
Przyczyny naturalne to wyeksploatowanie urządzeń, wady ukryte (fabryczne) zabudowywanych elementów.
Przyczyny zewnętrzne to nasilający się wandalizm i wszelkiego rodzaju roboty ziemne realizowane przez wykonawców uzbrojenia podziemnego oraz wypadki drogowe Skutki wandalizmu najbardziej są zauważalne na terenach, gdzie są zabudowane latarnie niskie tj. park, teren „Jonidła”. Druga z zewnętrznych przyczyn awarii, głównie linii kablowych, to beztroska niektórych wykonawców robót ziemnych. Uszkodzenia kabli powstałe w czasie takich robót nie są zgłaszane służbom eksploatującym. Wielokrotnie wykonawcy próbują ukryć te uszkodzenia .

♦Utrzymanie bieżące.

Bieżącą eksploatację urządzeń oświetlenia elektrycznego ulic prowadzi Tauron S.A.
W 2012 roku Gmina Wisła zawarła umowę z Tauron Dystrybucja S.A. na wykonywanie usługi oświetleniowej oświetlenia ulic, placów i dróg. Umowa obowiązuje do 31 grudnia 2013 roku. Do obowiązków Wykonawcy należy w szczególności utrzymanie punktów świetlnych w należytym stanie technicznym zapewniającym funkcjonowanie oświetlenia w standardzie zgodnym z obowiązującymi przepisami prawa.

Koszty usługi oświetleniowej ponoszone przez Gminę są iloczynem opłaty ryczałtowej za jeden punkt świetlny i ich ilości. Opłata ryczałtowa za jeden punkt świetlny zgodnie z umową wynosi miesięcznie 7,60 zł netto.

4. Inwentaryzacja potrzeb w zakresie modernizacji i budowy nowego oświetlenia ulic.

Obłaziec-48 szt. 1. ul. Ustrońska 2 szt. 2. ul. Gahura –22 szt. 3. ul. Dębowa- 2 szt. 4. ul. Żwirowa 2 szt. 5. ul. Bukowa 3 szt. 6. ul. Przylesie 1 szt. 7. ul. Wiosenna 1 szt. 8. ul. Stroma-6 szt. 9. ul. Letnia -4 szt. 10. ul. Cicha -5 szt.	**Czarne -124 szt.** 1. ul. Czarne -85 szt. 2. ul. Biała Wisełka -13 szt 3. ul. Cieńków- 11szt 4. ul. Nad Zaporą 1 szt. 5. ul. Nowina-10 szt. 6. ul. Jelenia -2 szt. 7. ul. Słoneczna -2 szt.
Jawornik- 40 szt. 1. ul. Cieślarów(w kier wyciągu Soszów)-9szt 2. ul. Brzozowa-6 szt. 3. ul. Świerkowa -13 szt. 4. ul. Wańkowska(dolny odcinek)-4szt 5. ul. Leśna 3 szt. 6. ul. Polna 1szt-skrzyż. z ul.Soszowską 7. ul. Branców 2 szt. 8. Jawornik (odc. za transformatorem 2 szt.)	**Malinka-54 szt.** 1. os. Bajcary-3 szt. 2. ul. Kadłubowa-3 szt. 3. ul. Malinka (boczne 6szt) 4. ul. Fiedorowska (skrzyżowania)-3 szt. 5. ul. Rastoki przystanek M.Pieczki-22 szt. 6. ul. Kędziorowska- 6 szt. 7. ul. Cieńkowska (lewa strona)-4 szt. 8. ul. Niedźwiedzia-7 szt.
Centrum-65 szt. 1. ul. Partecznik -10 szt. 2. ul. Towarowa- 4 szt. 3. os. Jarzębata(od ul.11 Listopada)-6 szt 4. ul. Beskidzka -5 szt. 5. ul. Gimnazjalna 1 szt. 6. os. Zdejszy -4 szt. 7. ul. Różana -2 szt. 8. ul. Wodna -3 szt. 9. ul. Sarnia-8 szt. 10. ul. Sosnowa -4 szt. 11. ul. Strażacka-6szt. 12. ul. Ochorowicza- 3szt. 13. ul. Groniczek-3 szt. 14. ul. Krzywa- 3szt. 15. ul. Jesionowa -2szt. 16. ul. Stalmacha- 1szt.	**Głębce-70 szt.** 1. ul. DW 941 od „Głębce Kałuża do starej drogi na Kubalonkę”- 18 szt. 2. ul. Turystyczna (do ul Zjazdowej)- 8 szt. 3. ul. Siglanów-6 szt. 4. ul. Kopydło i Głębce (boczne -8szt) 5. ul. Kasztanowa-12 szt. 6. ul. Kręta(od ul. Klonowej)- 5 szt. 7. ul. Reymonta - 4 szt. 8. ul. Brzegowa -2 szt. 9. ul. Klonowa -5 szt. 10. ul. Wspólna- 2 szt.

Nowa Osada-44 szt. 1. ul. Gościejów-23 szt. 2. ul. Wypoczynkowa-6 szt. 3. ul. Na Groń -2 szt. 4. ul. Zielona- 1 szt. 5. ul. Jasna- 1 szt. 6. ul. Sportowa -3 szt. 7. ul. Czarne(boczna w kier„drewutni”)-2 szt. 8. ul. Pod Kozińce -3 szt. 9. ul. Do Potoku-3 szt.	

Szacunkowy koszt budowy jednego nowego punktu oświetlenia wynosi ok. 5.000 zł (szacunek na podstawie cen modernizacji oświetlenia ul. Bursche),Razem 445 szt. co daje kwotę ok. 2 225.000 zł.
Wykazane powyżej potrzeby uwzględniają między innymi wnioski zgłaszane przez mieszkańców, radnych i zarządy osiedlowe.

II. Kierunki rozwoju sieci oświetlenia ulicznego – zamierzenia.

Przyjęto dwa podstawowe kierunki rozwoju sieci oświetlenia ulicznego. Pierwszy wynikający z bieżących potrzeb lokalnych (**bieżący**) i drugi wynikający z projektów wieloletnich i opracowań studialnych (**perspektywiczny**).

Kierunek bieżący - dla tego kierunku sieć oświetlenia ulicznego jest modernizowana poprzez stopniową wymianę słupów , opraw i modernizację punktów sterowania oświetleniem (montaż zegarów astronomicznych). Możliwy jest również montaż nowych opraw oświetleniowym na istniejących słupach po uzgodnieniu warunków z Tauron S.A. wynikający z bieżących potrzeb lokalnych zgłaszanych przez mieszkańców. Bieżąca konserwacja – czyszczenie kloszy lub w przypadku zniszczenia lub znacznego zmatowienia – ich wymiana.

♦ **Kierunek perspektywiczny -** wynikający z wszelkiego rodzaju planów wieloletnich, perspektywicznych i opracowań studialnych dotyczących budowy nowych dróg i rozwoju układu komunikacyjnego. W tym wypadku budowa urządzeń oświetleniowych uzależnione będzie od budowy danej drogi lub układu komunikacyjnego, których elementem będzie oświetlenie uliczne.
Kierunki te są ściśle związane i uzależnione od kierunków rozwoju układu komunikacyjnego.

III. Modernizacja oświetlenia ulicznego.

1. Zamierzenia remontowe planowane przez Tauron S.A.

W latach 2012 – 2014 w miarę przydzielanych środków Tauron S.A przewiduje remonty sieci obejmujące :

Rok 2012

- wymiana 15 szt. słupów wraz z oprawami, oświetlenie wydzielone – Wisła Łabajów ul. Turystyczna
- wymiana linii kablowej ok. 400 m oraz wymiana 11 szt. Słupów z oprawami, oświetlenie wydzielone – Wisła, ul. Czarne
- wymiana 20 szt. słupów wraz z oprawami, oświetlenie wydzielone – Wisła, ul. 11 Listopada
- wymiana 12 szt. słupów wraz z oprawami, oświetlenie wydzielone – Wisła, ul. Górnośląska
- wymiana 30 szt. opraw na sieci skojarzonej – Wisła Jawornik, ul. Nowa
- wykonanie zmodernizowanego oświetlenia – Wisła, Al. Księdza Biskupa Bursche – inwestycja w ramach umowy o świadczenie usługi o podwyższonym standardzie

Rok 2013

- wymiana 30 szt. opraw na sieci skojarzonej – Wisła, ul. Spacerowa
- wymiana 19 szt. opraw na sieci skojarzonej – Wisła Nowa Osada
- wymiana 6 szt. opraw na sieci skojarzonej – Wisła ul. Łukowa, Prosta
- modernizacja 10 szt. punktów sterowania oświetlenia (zastąpienie fotokomórek zegarami astronomicznymi)
- wymiana 19 szt. słupów z oprawami oraz wymianą kabla a także przełożenie 7 szt. opraw na sieć rozdzielczą, od czoła zapory do stacji Uzdatniania Wody.

Rok 2014

- wymiana 48 słupów z oprawami wraz z wymianą kabla od wjazdu na os. Borowiny do czoła zapory
- wymiana ok. 500 m kabla oświetleniowego – Wisła, ul. 11 Listopada
- modernizacja 20 punktów sterowania oświetleniem (zastąpienie fotokomórek zegarami astronomicznymi)

2. Zamierzenia remontowe planowane przez Gminę Wisła.

Niezależnie od działań Tauron S.A. planowana jest modernizacja oświetlenia ulicznego, która realizowana będzie w ramach umów o podwyższonym standardzie. Zgodnie z Wieloletnią Prognozą Finansową w latach 2013-2015 przewiduje się przeznaczyć kwotę 150.000 zł (po 50.000 zł na każdy kolejny rok)

Proponowana modernizacja będzie obejmować :

Rok 2013

– zastosowanie nowoczesnych, energooszczędnych źródeł światła w ilości ok. 120 szt. w miejsce istniejących o mocy 400W i 250W(oprawy i żarówki)
zastosowanie zegarów astronomicznych zamiast istniejących fotoelementów ok.20 szt.

Rok 2014

- zastosowanie nowoczesnych, energooszczędnych źródeł światła w ilości ok. 120szt. w miejsce istniejących o mocy 250W (oprawy i żarówki) - zastosowanie zegarów astronomicznych zamiast istniejących fotoelementów ok.20 szt.

Rok 2015

- zastosowanie nowoczesnych, energooszczędnych źródeł światła w ilości ok. 50 szt. w miejsce istniejących o mocy 250W(oprawy i żarówki)
-zastosowanie zegarów astronomicznych zamiast istniejących fotoelementów ok.5szt.
- Wprowadzeniu sterowników obniżających napięcie w obwodach oświetleniowych dla 8 linii oświetleniowych o mocy powyżej 5 kW.

III. Podsumowanie i wnioski.

Rozwój sieci oświetlenia ulicznego będzie realizowany głównie wraz z rozbudową układu komunikacyjnego miasta, po wcześniejszym zabezpieczeniu środków finansowych w budżecie miasta, w pozostałych przypadkach będą to niewielkie działania zaspokajające jedynie potrzeby lokalnych społeczności.

Realizując modernizację oświetlenia ulicznego, przedstawioną w opracowaniu należy oczekiwać oszczędności rzędu 40% w zużyciu energii elektrycznej.

W chwili obecnej wydaje się, że przedstawiony trzyletni plan modernizacji, biorąc pod uwagę możliwości finansowe Miasta jest racjonalnym i właściwym sposobem na obniżenie kosztów i zauważalne podniesienie jakości oświetlenia ulicznego.

Załącznik Nr 1

Zestawienie opraw oświetlenia ulicznego w zależności od mocy źródeł światła w rozbiciu na drogi w zarządzie gminy Wisła, drogi Wojewódzkie oraz tereny inne

Lp	Nazwa stacji transformatorowej	Charakterystyka PZ		Ilość opraw na drogach gminnych w Wiśle							Ilość opraw na drogach powiatowych i wojewódzkich w Wiśle							Oprawy poza drogami publicznymi (parki)			RAZEM:	
				70W	100W	125W	150W	250W	400W	MOC	70W	100W	125W	150W	250W	400W	MOC	70W	125W	MOC	ILOŚĆ	MOC
1	Wisła Amfiteatr	2	foto							0							0	76		5320	76	5320
2	W. Basen-ul. Olimpijska	2	foto	6			3	11		3620				13			1950		6	750	39	6320
3	Wisła Bukowa	2	foto					2		500				18			2700			0	20	3200
4	Wisła Bukowa CII	1	foto							0			22				2750			0	22	2750
5	Wisła Centrum	3	foto	91				2		6870				22			3300			0	115	10170
6	W.Centrum-ul.1 Maja	1	foto				7			1050				15			2250			0	22	3300
7	Wisła Czarne Fojtula	2	foto				2	5		1550					44		11000			0	51	12550
8	Wisła Czarne PTTK	1	zegar							0				10		6	3900			0	16	3900
9	Wisła Czarne SUW	1	foto							0					27		6750			0	27	6750
10	Wisła Czarne Wisełka	2	foto							0					39		9750			0	39	9750
11	Wisła Czarne Zapora	1	foto			4				500							0			0	4	500
12	W. Dziech. Jurzyków	1	foto			2				250		10	5	1			1775			0	18	2025
13	Wisła Gł.Kozińce	1	foto					1		250			1		4	2	1925			0	8	2175
14	Wisła Gł.Łabajów	1	foto				2			300	12			2			1140			0	16	1440
15	W.Gł.Ośr.Kolonijny	1	foto				3			450			17				2125			0	20	2575
16	Wisła Głębce	1	foto							0			22				2750			0	22	2750
17	W. Gł. PKP-ul.Dworcowa	1	foto							0					13		3250			0	13	3250
18	W.Jarzębata-ul.Konopnickiej	1	foto					5	2	2050				6			900			0	13	2950
19	Wisła Jarzębata A1	1	zegar					7		1750			13		19		6375			0	39	8125
20	Wisła Jarzębata A2	2	zegar							0					15		3750			0	15	3750
21	Wisła Jawornik II-ul.Jawornik	1	foto			1	1			275				5			750			0	7	1025
22	Wisła Jaw. Kamieniołom	1	foto					3		750				6			900			0	9	1650
23	Wisła Jaw. Kaplica	1					11			1650							0			0	11	1650
24	Wisła Jaw. Osiedle	2	foto			20				2500							0			0	20	2500
25	Wisła Jaw. Środek	1	foto							0				5			750			0	5	750
26	Wisła Jaw. Wawel	1	foto				1			150				11			1650			0	12	1800
27	Wisła Jaw. Pompownia	1	foto							0				5			750			0	5	750
28	W.Jonidło Karcz.-ul.Wyzwol.	1	foto							0							0	26		1820	26	1820

Lp	Nazwa stacji transformatorowej	Charakterystyka PZ		Ilość opraw na drogach gminnych w Wiśle							Ilość opraw na drogach powiatowych i wojewódzkich w Wiśle							Oprawy poza drogami publicznymi (parki)			RAZEM:	
				70W	100W	125W	150W	250W	400W	MOC	70W	100W	125W	150W	250W	400W	MOC	70W	125W	MOC	ILOŚĆ	MOC
29	Wisła Kontakt	1	foto				1	4		1150							0			0	5	1150
30	Wisła Kopydło Szkoła	2	foto	7				3		1240				12			1800			0	22	3040
31	Wisła Mal.Fiedorów	3	foto			6	5	26		8000							0			0	37	8000
32	Wisła Mal.Gazownik	1	foto							0				15			2250			0	15	2250
33	Wisła Mal.Limba	2	foto				1			150				6			900			0	7	1050
34	Wisła Malinka II	2	foto							0				10			1500			0	10	1500
35	Wisła Malinka REDP	1	foto							0				24			3600			0	24	3600
36	Wisła N.O.Osiedle	2	foto			10	4	5		3100							0			0	19	3100
37	Wisła Nowa Osada Tartak	3	foto			4				500				40			6000			0	44	6500
38	Wisła Obłaziec	1	foto			1				125				19			2850			0	20	2975
39	W. Ośr.Zdr.-ul.Dziechcinka	2	foto							0				40			6000			0	40	6000
40	Wisła Partecznik BI	1	foto							0					6		1500			0	6	1500
41	Wisła Partecznik BII	1	foto							0					9		2250			0	9	2250
42	Wisła Kałuża	1	foto							0				2		1	700			0	3	700
43	W. PE-ul.Ochorowicza	1	foto				2	8		2300							0			0	10	2300
44	W.PE - ul.1 Maja	1	foto	2		8		12		4140				24			3600			0	46	7740
45	W.PE - ul.Spacerowa	1	foto					14		3500							0			0	14	3500
46	Wisła Rzeźnia	1	foto							0				25			3750			0	25	3750
47	W.Rzeżnia-ul.Jawornik	1	foto							0					4		1000			0	4	1000
48	Wisła Turystyczna	2	foto							0			6	4			1350			0	10	1350
49	Wisła Zacisze	1	foto	3		5				835							0			0	8	835
50	W.Zdejszy-ul.Lipowa	1	foto	1			9			1420							0			0	10	1420
	Podsumowanie			110	0	61	52	108	2	50925	12	10	86	340	180	9	112190	102	6	7890	**1078**	**171005**

PZ- punkt zapalania

foto-sposób sterowania pracą obwodu(fotoelement)

Kolorem czerwonym zaznaczono obwody oświetleniowe przeznaczone do montażu sterowników napięcia

Czerwiec 2012 r.

Informacja na temat dokształcania i doskonalenia zawodowego nauczycieli

I. Informacje ogólne

Ustawa z dnia 26 stycznia 1982 r. Karta Nauczyciela (tekst jednolity Dz. U. z 2006 r. Nr 97, poz. 674 z późn.zm.) w art. 70a określiła zasady finansowania dokształcania i doskonalenia zawodowego nauczycieli. Zgodnie z tym przepisem w budżetach organów prowadzących szkoły wyodrębnia się każdego roku środki na dofinansowanie doskonalenia zawodowego nauczycieli z uwzględnieniem doradztwa metodycznego w wysokości 1% planowanych rocznych środków przeznaczonych na wynagrodzenia osobowe nauczycieli. Doprecyzowanie zasad funkcjonowania systemu finansowania dokształcania i doskonalenia zawodowego nauczycieli nastąpiło w rozporządzeniu Ministra Edukacji Narodowej i Sportu z dnia 29 marca 2002 r. w sprawie sposobu podziału środków na wspieranie doskonalenia zawodowego nauczycieli (…) (Dz. U. z 2002 r. Nr 46, poz. 430). Na podstawie przepisów tego rozporządzenia organ prowadzący corocznie ustala plan dofinansowania, maksymalną kwotę dofinansowania opłat za czesne oraz specjalności i formy kształcenia, na które dofinansowanie jest przyznawane.

II. Koszty w latach 2010 – 2012

Środki na dokształcanie i doskonalenie zawodowe są każdego roku planowane w planie finansowym Miejskiego Zespołu Ekonomiczno - Administracyjnego Szkół. Koszty dokształcania w latach 2010 – 2012 przedstawia poniższa tabela.

Nazwa §	Rok 2010		Rok 2011		Rok 2012	
	Plan	Wykonanie	Plan	Wykonanie	Plan	Wykonanie do 31.05.2012
4300 Zakup usług pozostałych	9 600	4 600,00	8 300	1 600,00	8 500	2 500,00
4410 Podróże krajowe służbowe	7 000	3 941,75	9 000	3 748,37	10 000	1 894,85
4700 Szkolenia pracowników	29 895	28 096,25	31 195	29 603,75	30 000	14 413,00
Suma	**46 495**	**36 638,00**	**48 495**	**34 952,12**	**48 500**	**18 807,85**

Z powyższego zestawienia wynika, że planowana kwota przeznaczona na dofinansowanie dokształcania i doskonalenia zawodowego nauczycieli wzrasta. Jak na wstępie niniejszej informacji podano kwoty te planowane są jako wskaźnik procentowy planowanych kosztów wynagrodzeń nauczycieli w danym roku. Zatem im większe koszty wynagrodzeń, tym kwota planowana na dokształcanie będzie wzrastać.

Ze środków w §4300 są dofinansowane opłaty za czesne za studia, z §4700 opłaty za szkolenia, seminaria, kursy itp., zaś z §4410 koszty delegacji nauczycieli związane z dokształcaniem i doskonaleniem zawodowym. Na podstawie obowiązującego zarządzenia Burmistrza Miasta maksymalna roczna kwota dofinansowania opłat za czesne na studiach wynosi 1600 zł. Uzyskane przez nauczyciela dofinansowanie do czesnego za studia podlega zwrotowi w przypadku rozwiązania stosunku pracy z przyczyn leżących po stronie nauczyciela, w okresie czterech lat szkolnych od dnia zakończenia studiów, i nie podjęcia pracy w innej szkole/przedszkolu prowadzonym przez Gminę Wisła oraz w przypadku nieukończenia studiów z przyczyn leżących po stronie nauczyciela.

Wysokość środków na dokształcanie i doskonalenie zawodowe nauczycieli wykorzystanych przez szkoły i przedszkola w latach 2010 – 2012 przedstawiają poniższe tabele.

Rok 2010

Placówka	§ 4300	§ 4410	§ 4700	RAZEM
ZS nr 1	0,00	1 781,60	6 727,50	8 509,10
SP-2	1 600,00	839,70	1 013,00	**3 452,70**
SP-3	1 400,00	0,00	5 027,00	**6 427,00**
SP-4	0,00	442,15	1 344,00	**1 786,15**
SP-5	1 600,00	296,90	904,75	**2 801,65**
P-1	0,00	11,50	777,50	**789,00**
P-2	0,00	514,90	2 077,50	**2 592,40**
P-3	0,00	27,50	857,50	**885,00**
PIN	0,00	27,50	1 367,50	**1 395,00**
MZEAS	0,00	0,00	8 000,00	**8 000,00**
Ogółem	**4 600,00**	**5 723,35**	**34 823,75**	**36 638,00**

Rok 2011

Placówka	§ 4300	§ 4410	§ 4700	RAZEM
ZS nr 1	0,00	1 814,67	4 988,50	**6 803,17**
SP-2	0,00	240,30	2 119,00	**2 359,30**
SP-3	0,00	44,00	6 397,25	**6 441,25**
SP-4	0,00	325,20	1 624,00	**1 949,20**
SP-5	1 600,00	268,00	2 045,00	**3 913,00**
P-1	0,00	247,50	575,00	**822,50**
P-2	0,00	485,00	1 645,00	**2 130,00**
P-3	0,00	101,50	640,00	**741,50**
PIN	0,00	222,20	2 070,00	**2 292,20**
MZEAS	0,00	0,00	7 500,00	**7 500,00**
Ogółem	**1 600,00**	**3 748,37**	**29 603,75**	**34 952,12**

Rok 2012 (stan na dzień 31 maja 2012 r.)

ROK 2012	§ 4300	§ 4410	§ 4700	RAZEM
ZS nr 1	0,00	71,50	510,00	**581,50**
SP-2	0,00	664,90	2 210,00	**2 874,90**
SP-3	0,00	287,00	3 588,00	**3 875,00**
SP-4	900,00	375,65	2 625,00	**3 900,65**
SP-5	1 600,00	38,30	2 550,00	**4 188,30**
P-1	0,00	78,00	140,00	**218,00**
P-2	0,00	124,00	420,00	**544,00**
P-3	0,00	73,50	420,00	**493,50**
PIN	0,00	182,00	1 950,00	**2 132,00**
MZEAS	0,00	0,00	0,00	**0,00**
Ogółem	**2 500,00**	**1 894,85**	**14 413,00**	**18 807,85**

W ramach środków na doskonalenie i dokształcanie zawodowe realizowane są również zadania z zakresu doradztwa metodycznego. W planie dofinansowania środki te znajdują się przy MZEAS, a zadania z zakresu doradztwa metodycznego dla nauczycieli szkół i przedszkoli prowadzonych przez Gminę Wisła, na podstawie stosownej umowy, są realizowane przez Ośrodek Doradztwa Zawodowego z Cieszyna.

III. Informacja o liczbie nauczycieli zatrudnionych w szkołach i przedszkolach

Liczbę nauczycieli zatrudnionych w szkołach i przedszkolach prowadzonych przez Gminę Wisła z podziałem na posiadane kwalifikacje oraz stopień awansu zawodowego przedstawia poniższa tabela. Dane zawarte w tabeli zostały sporządzone na podstawie spisu w ramach Systemu Informacji Oświatowej ze stanem na 31 marca 2012 r.

Wyszczególnienie	Nauczyciele bez stopnia	Nauczyciele stażyści	Nauczyciele kontraktowi	Nauczyciele mianowani	Nauczyciele dyplomowani	RAZEM
Stopień doktora lub doktora habilitowanego, dyplom ukończenia studiów magisterskich i przygotowanie pedagogiczne	0	5	48	36	60	**149**
Łącznie etatów	0	4,06	35,83	25,63	55,09	**120,61**
Dyplom ukończenia studiów magisterskich bez przygotowania pedagogicznego, dyplom ukończenia wyższych studiów zawodowych i przygotowanie pedagogiczne	0	3	4	0	2	**9**
Łącznie etatów	0	1,92	3,11	0	2,00	**7,03**
Dyplom ukończenia wyższych studiów zawodowych bez przygotowania pedagogicznego, dyplom ukończenia kolegium nauczycielskiego, dyplom ukończenia kolegium j. obcych	0	0	0	0	0	**0**
Łącznie etatów	0	0	0	0	0	**0**
Pozostałe kwalifikacje	0	0	0	0	0	**0**
Łącznie etatów	0	0	0	0	0	**0**
Razem Liczba nauczycieli	**0**	**8**	**52**	**36**	**62**	**158**
Razem liczba etatów	**0**	**5,98**	**38,94**	**25,63**	**57,09**	**127,64**

Z powyższego zestawienia wynika, że w szkołach i przedszkolach zatrudnionych jest łącznie 158 nauczycieli na ogólną liczbę etatów 127,64

IV. Podsumowanie

Środki planowane w budżecie Miasta z przeznaczeniem na dofinansowanie dokształcania i doskonalenia zawodowego nauczycieli rosną. Zgodnie z systemem ustalania puli tych środków wzrost będzie zawsze, gdy wzrastać będą koszty wynagrodzeń.

Wykonanie w latach 2010 i 2011 kształtuje się na poziomie ponad 70%. Na fakt ten wpływ ma m.in. to, że wiele szkoleń, seminariów i kursów organizowanych jest nieodpłatnie, a ich koszty finansowane są ze środków Unii Europejskiej. W takim wypadku często ze środków na dokształcanie pokrywane są tylko koszty delegacji.

Biorąc pod uwagę strukturę kadry nauczycielskiej szkół i przedszkoli, to zdecydowanie najwięcej nauczycieli (94%), zgodnie z tabelą wynagrodzeń, znajduje się w grupie nauczycieli o najwyższych kwalifikacjach. W podziale na stopnie awansu zawodowego najwięcej jest nauczycieli dyplomowanych – 62, co stanowi ponad 39% wszystkich nauczycieli. Nauczycieli mianowanych jest 36 (prawie 23 % wszystkich nauczycieli), kontraktowych jest 52, co daje prawie 33% wszystkich nauczycieli. Najmniejszą grupą są nauczyciele stażyści, których jest 8, czyli 5% wszystkich nauczycieli.

UCHWAŁA NR XIX/275/2012
RADY MIASTA WISŁY

z dnia 28 czerwca 2012 r.

w sprawie budżetu miasta na rok 2012

Na podstawie art. 18 ust. 2, pkt 4 ustawy z dnia 8 marca 1990 r. o samorządzie gminnym (jedn. tekst Dz.U. Nr 142 z 2001 r. poz. 1591 z późn. zm.) oraz art. 211, 212, 217, 235 i art. 236 ustawy z dnia 27 sierpnia 2009 r. o finansach publicznych (Dz. U. Nr 157, z 2009 r. poz. 1240 z późn. zm.).

Rada Miasta Wisły
uchwala, co następuje:

§ 1.

1. Dokonać zmian w *Tabeli A* uchwały budżetowej na rok 2012 "Plan dochodów budżetu miasta na rok 2012" jak w załączniku nr 1 do niniejszej uchwały.

2. Ustalić, że plan dochodów po zmianach wynosi **38.663.683,18 PLN,** w tym bieżące **33.893.136,01 PLN.**

§ 2.

1. Dokonać zmian w *Tabeli B* uchwały budżetowej na rok 2012 "Plan wydatków budżetu miasta na rok 2012" jak w załączniku nr 2 do niniejszej uchwały.

2. Ustalić, że plan wydatków po zmianach wynosi **43.054.601,18 PLN,** w tym bieżące **32.670.493,18 PLN.**

§ 3.

1. Ustalić, że w wyniku zmian, o których mowa w §1 i §2, deficyt nie ulegnie zmianie.

2. Ustalić, że źródłem pokrycia deficytu w wysokości **4.390.918 PLN** pozostaną:

1) pożyczki z Wojewódzkiego Funduszu Ochrony Środowiska i Gospodarki Wodnej w Katowicach w kwocie 2.711.016 PLN,

2) kredyty bankowe w kwocie 825.000 PLN.

3) wolne środki jako nadwyżki środków pieniężnych na rachunku bieżącym jednostki samorządu terytorialnego, wynikających z rozliczeń kredytów i pożyczek z lat ubiegłych w kwocie 854.902 PLN.

§ 4.

Ustalić, że w wyniku zmian, o których mowa w §1 i §2, aktualizacji ulegają:

1) *Tabela F* uchwały budżetowej na rok 2012 "Dochody i wydatki związane z realizacją zadań z zakresu administracji rządowej i innych zleconych gminie odrębnymi ustawami na rok 2012", otrzymując nowe brzmienie o treści stanowiącej załącznik nr 3 do niniejszej uchwały;

2) *Tabela I* uchwały budżetowej na rok 2012 "Dochody i wydatki związane z realizacją własnych zadań gmin dofinansowanych z dotacji celowych otrzymanych z budżetu państwa na 2012 r.", otrzymując nowe brzmienie o treści stanowiącej załącznik nr 4 do niniejszej uchwały;

3) *Tabela J* uchwały budżetowej na rok 2012 "Wydatki majątkowe w budżecie miasta na rok 2012", otrzymując nowe brzmienie o treści stanowiącej załącznik nr 5 do niniejszej uchwały;

4) załącznik nr 1 do uchwały budżetowej na rok 2012"Zestawienie planowanych kwot dotacji udzielanych z budżetu miasta na 2012 r.", otrzymując nowe brzmienie o treści stanowiącej załącznik nr 6 do niniejszej uchwały;

5) załącznik nr 2 do uchwały budżetowej na rok 2012 "Plan dochodów rachunku dochodów jednostek, o których mowa w art. 223 ust. 1 ustawy, oraz wydatków nimi finansowanych na rok 2012", otrzymując nowe brzmienie o treści stanowiącej załącznik nr 7 do niniejszej uchwały.

§ 5.

Powierzyć wykonanie uchwały Burmistrzowi Miasta Wisły.

§ 6.

Uchwała wchodzi w życie z dniem podjęcia i podlega ogłoszeniu w Biuletynie Informacji Publicznej Gminy Wisła oraz na tablicy ogłoszeń w Urzędzie Miejskim w Wiśle.

Przewodniczący Rady Miasta
Wisły

Janusz Podżorski

Załącznik nr 1
do Uchwały Nr XIX/275/2012
Rady Miasta Wisły
z dnia 28 czerwca 2012 roku

Zmiany w planie dochodów budżetu miasta na rok 2012

Dział	Paragraf	Źródło dochodu	Zmiany planu	Dochody bieżące		Dochody majątkowe	
				ogółem	Z tytułu dotacji i środków na finansowanie wydatków na realizację zadań finansowanych z udziałem środków o których mowa w art. 5 ust. 1 pkt 2 i 3 uofp	ogółem	Z tytułu dotacji i środków na finansowanie wydatków na realizację zadań finansowanych z udziałem środków o których mowa w art. 5 ust. 1 pkt 2 i 3 uofp
		OGÓŁEM	**+208.845,87**	**+92.613,70**	**+105.706,70**	**+116.232,17**	**-15.807,63**
630		*Turystyka*	*+105.706,70*	*+105.706,70*	*+105.706,70*	*0*	*0*
	2007	Dotacje celowe w ramach programów finansowanych z udziałem środków europejskich oraz środków, o których mowa w art. 5 ust. 1 pkt 3 oraz ust. 3 pkt 5 i 6 ustawy, lub płatności w ramach budżetu środków europejskich	+105.706,70	+105.706,70	+105.706,70	0	0
		Dotacja ze środków europejskich w ramach Programu Współpracy Transgranicznej Czechy-Polska na lata 2007-2013	+105.706,70				
700		*Gospodarka mieszkaniowa*	*+85.000*	*+85.000*	*0*	*0*	*0*
	0470	Wpływy z opłat za zarząd, użytkowanie i użytkowanie wieczyste nieruchomości	+35.000	+35.000	0	0	0
		Wpływy z opłat za zarząd, użytkowanie i użytkowanie wieczyste nieruchomości	+35.000				
	0970	Wpływy z różnych dochodów	+50.000	+50.000	0	0	0
		Inne dochody, w tym z tytułu bezumownego korzystania z nieruchomości oraz ustanowienia służebności	+50.000				
750		*Administracja publiczna*	*-35.807,63*	*-20.000*	*0*	*-15.807,63*	*-15.807,63*
	0830	Wpływy z usług	-20.000	-20.000	0	0	0
		Dochody uzyskiwane z banerów reklamowych	-20.000				
	6207	Dotacje celowe w ramach programów finansowanych z udziałem środków europejskich oraz środków, o których mowa w art. 5 ust. 1 pkt 3 oraz ust. 3 pkt 5 i 6 ustawy, lub płatności w ramach budżetu środków europejskich	-15.807,63	0	0	-15.807,63	-15.807,63
		Dotacja ze środków europejskich w ramach Regionalnego Programu Operacyjnego Województwa Śląskiego na lata 2007-2013	-15.807,63				
754		*Bezpieczeństwo publiczne i ochrona przeciwpożarowa*	*0*	*-18.000*	*0*	*+18.000*	*0*
	2010	Dotacje celowe otrzymane z budżetu państwa na realizację zadań bieżących z zakresu administracji rządowej oraz innych zadań zleconych gminie (związkom gmin) ustawami	-18.000	-18.000	0	0	0
		Promesa dotacji celowej Ministra Spraw Wewnętrznych na opracowanie dokumentacji technicznej usuwania skutków klęsk żywiołowych	-18.000				
	6330	Dotacje celowe otrzymane z budżetu państwa na realizację inwestycji i zakupów inwestycyjnych własnych gmin (związków gmin)	+18.000	0	0	+18.000	0
		Promesa dotacji celowej Ministra Spraw Wewnętrznych na opracowanie dokumentacji technicznej usuwania skutków klęsk żywiołowych	+18.000				
756		*Dochody od osób prawnych, od osób fizycznych i od innych jednostek nieposiadających osobowości prawnej oraz wydatki związane z ich poborem*	*-114.829*	*-114.829*	*0*	*0*	*0*
	0010	Podatek dochodowy od osób fizycznych	-114.829	-114.829	0	0	0
		Udział w podatku dochodowym od osób fizycznych	-114.829				
758		*Różne rozliczenia*	*+33.425,80*	*-16.764*	*0*	*+50.189,80*	*0*
	2920	Subwencje ogólne z budżetu państwa	-16.764	-16.764	0	0	0
		Subwencja ogólna - część oświatowa	-16.764				
	6330	Dotacje celowe otrzymane z budżetu państwa na realizację inwestycji i zakupów inwestycyjnych własnych gmin (związków gmin)	+50.189,80	0	0	+50.189,80	0
		Dotacja celowa Wojewody Śląskiego w ramach programu rządowego "Radosna Szkoła" (refundacja środków)	+50.189,80				
801		*Oświata i wychowanie*	*+115.850*	*+52.000*	*0*	*+63.850*	*0*
	0750	Dochody z najmu i dzierżawy składników majątkowych Skarbu Państwa, jednostek samorządu terytorialnego lub innych jednostek zaliczanych do sektora finansów publicznych oraz innych umów o podobnym charakterze	+52.000	+52.000	0	0	0
		Dochody wypracowane przez szkoły podstawowe w tym z najmu pomieszczeń	+52.000				
	6330	Dotacje celowe otrzymane z budżetu państwa na realizację inwestycji i zakupów inwestycyjnych własnych gmin (związków gmin)	+63.850	0	0	+63.850	0
		Dotacja celowa Wojewody Śląskiego w ramach programu rządowego "Radosna Szkoła"	+63.850				
852		*Pomoc społeczna*	*+19.500*	*+19.500*	*0*	*0*	*0*
	0920	Pozostałe odsetki	+4.000	+4.000	0	0	0
		Odsetki od zwrotów nienależnie pobranych świadczeń	+4.000				
	0970	Wpływy z różnych dochodów	+10.000	+10.000	0	0	0
		Zwroty nienależnie pobranych świadczeń	+10.000				
	2010	Dotacje celowe otrzymane z budżetu państwa na realizację zadań bieżących z zakresu administracji rządowej oraz innych zadań zleconych gminie (związkom gmin) ustawami	+5.500	+5.500	0	0	0
		Dotacja celowa Wojewody Śląskiego na wypłatę świadczeń społecznych	+5.500				

Sporządzono 2012-06-28

Załącznik nr 2
do Uchwały Nr XIX/275/2012
Rady Miasta Wisły
z dnia 28 czerwca 2012 roku

Zmiany w planie wydatków budżetu miasta na rok 2012

Dział	Rozdział	Nazwa	Zmiany planu	Wydatki bieżące									Wydatki majątkowe		
				ogółem	Wydatki jednostek budżetowych			Dotacje na zadania bieżące	Świadczenia na rzecz osób fizycznych	Wydatki na programy finansowane z udziałem środków o których mowa w art. 5 ust. 1 pkt 2 i 3	Wydatki na obsługę długu jst	Poręczenia i gwarancje	ogółem	Inwestycje i zakupy inwestycyjne	
					ogółem	Wydatki na wynagrodzeniai składki od nich naliczane	Wydatki związane z realizacją zadań statutowych jednostek budżetowych							ogółem	Wydatki na programy finansowane z udziałem środków o których mowa w art. 5 ust. 1 pkt 2 i 3
		OGÓŁEM	**+208.845,87**	**+49.995,87**	**+33.495,87**	**+1.495,87**	**+32.000**	**+10.000**	**+6.500**	**0**	**0**	**0**	**+158.850**	**+158.850**	**0**
700		Gospodarka mieszkaniowa	+6.000	+6.000	+6.000	0	+6.000	0	0	0	0	0	0	0	0
700	70095	Pozostała działalność	+6.000	+6.000	+6.000	0	+6.000	0	0	0	0	0	0	0	0
750		Administracja publiczna	+13.495,87	-1.504,13	-1.504,13	-1.504,13	0	0	0	0	0	0	+15.000	+15.000	0
750	75023	Urzędy gmin (miast i miast na prawach powiatu)	+13.495,87	-1.504,13	-1.504,13	-1.504,13	0	0	0	0	0	0	+15.000	+15.000	0
754		Bezpieczeństwo publiczne i ochrona przeciwpożarowa	0	-26.000	-26.000	0	-26.000	0	0	0	0	0	+26.000	+26.000	0
754	75421	Zarządzanie kryzysowe	-26.000	-26.000	-26.000	0	-26.000	0	0	0	0	0	0	0	0
754	75478	Usuwanie skutków klęsk żywiołowych	+26.000	0	0	0	0	0	0	0	0	0	+26.000	+26.000	0
801		Oświata i wychowanie	+165.850	+52.000	+51.000	0	+51.000	0	+1.000	0	0	0	+113.850	+113.850	0
801	80101	Szkoły podstawowe	+115.850	+52.000	+51.000	0	+51.000	0	+1.000	0	0	0	+63.850	+63.850	0
801	80104	Przedszkola	+50.000	0	0	0	0	0	0	0	0	0	+50.000	+50.000	0
852		Pomoc społeczna	+19.500	+19.500	+4.000	+3.000	+1.000	+10.000	+5.500	0	0	0	0	0	0
852	85212	Świadczenia rodzinne, świadczenie z funduszu alimentacyjnegooraz składki na ubezpieczenia emerytalne i rentowe z ubezpieczenia społecznego	+14.000	+14.000	+4.000	0	+4.000	+10.000	0	0	0	0	0	0	0
852	85295	Pozostała działalność	+5.500	+5.500	0	+3.000	-3.000	0	+5.500	0	0	0	0	0	0
926		Kultura fizyczna	+4.000	0	0	0	0	0	0	0	0	0	+4.000	+4.000	0
926	92695	Pozostała działalność	+4.000	0	0	0	0	0	0	0	0	0	+4.000	+4.000	0

Sporządzono 2012-06-28

Załącznik nr 3
do Uchwały Nr XIX/275/2012
Rady Miasta Wisły
z dnia 28 czerwca 2012 roku

TABELA F

Plan dochodów i wydatków związanych z realizacją zadań z zakresu administracji rządowej i innych zleconych gminie odrębnymi ustawami na rok 2012

DOCHODY							
Dział	Paragraf	Źródło dochodu	Plan	Dochody bieżące		Dochody majątkowe	
				ogółem	Z tytułu dotacji i środków, na finansowanie wydatków na realizację zadań finansowanych z udziałem środków, o których mowa w art. 5 ust.1 pkt 2 i 3 uofp	ogółem	Z tytułu dotacji i środków, na finansowanie wydatków na realizację zadań finansowanych z udziałem środków, o których mowa w art. 5 ust.1 pkt 2 i 3 uofp
		OGÓŁEM	**2.483.289,31**	**2.483.289,31**	**0**	**0**	**0**
10		*Rolnictwo i łowiectwo*	*2.687,31*	*2.687,31*	*0*	*0*	*0*
	2010	Dotacje celowe otrzymane z budżetu państwa na realizację zadań bieżących z zakresu administracji rządowej oraz innych zadań zleconych gminie (związkom gmin) ustawami	2.687,31	2.687,31	0	0	0
		Dotacja celowa Wojewody Śląskiego na zwrot części podatku akcyzowego zawartego w cenie oleju napędowego	2.687,31				
750		*Administracja publiczna*	*68.604*	*68.604*	*0*	*0*	*0*
	2010	Dotacje celowe otrzymane z budżetu państwa na realizację zadań bieżących z zakresu administracji rządowej oraz innych zadań zleconych gminie (związkom gmin) ustawami	68.604	68.604	0	0	0
		Dotacja celowa Wojewody Śląskiego	68.604				
751		*Urzędy naczelnych organów władzy państwowej kontroli i ochrony prawa oraz sądownictwa*	*2.380*	*2.380*	*0*	*0*	*0*
	2010	Dotacje celowe otrzymane z budżetu państwa na realizację zadań bieżących z zakresu administracji rządowej oraz innych zadań zleconych gminie (związkom gmin) ustawami	2.380	2.380	0	0	0
		Dotacja celowa Wojewody Śląskiego	2.100				
		Dotacja Krajowego Biura Wyborczego na finansowanie kosztów niszczenia dokumentów z wyborów	280				
852		*Pomoc społeczna*	*2.409.618*	*2.409.618*	*0*	*0*	*0*
	2010	Dotacje celowe otrzymane z budżetu państwa na realizację zadań bieżących z zakresu administracji rządowej oraz innych zadań zleconych gminie (związkom gmin) ustawami	2.409.618	2.409.618	0	0	0
		Dotacja celowa Wojewody Śląskiego	2.398.218				
		Dotacja celowa Wojewody Śląskiego na wypłatę świadczeń społecznych	11.400				

WYDATKI

Dział	Rozdział	Nazwa	Plan	Wydatki bieżące									Wydatki majątkowe		
				ogółem	Wydatki jednostek budżetowych			Dotacje na zadania bieżące	Świadczenia na rzecz osób fizycznych	Wydatki na programy finansowane z udziałem środków o których mowa w art. 5 ust. 1 pkt 2 i 3	Wydatki na obsługę długu jst	Poręczenia i gwarancje	ogółem	Inwestycje i zakupy inwestycyjne	
					ogółem	Wydatki na wynagrodzenia i składki od nich naliczane	Wydatki związane z realizacją zadań statutowych jednostek budżetowych							ogółem	Wydatki na programy finansowane z udziałem środków o których mowa w art. 5 ust. 1 pkt 2 i 3
		OGÓŁEM	**2.483.289,31**	**2.483.289,31**	**191.655,31**	**176.054**	**15.601,31**	**0**	**2.291.634**	**0**	**0**	**0**	**0**	**0**	**0**
010		Rolnictwo i łowiectwo	2.687,31	2.687,31	2.687,31	0	2.687,31	0	0	0	0	0	0	0	0
010	01095	Pozostała działalność	2.687,31	2.687,31	2.687,31	0	2.687,31	0	0	0	0	0	0	0	0
750		Administracja publiczna	68.604	68.604	68.604	66.025	2.579	0	0	0	0	0	0	0	0
750	75011	Urzędy wojewódzkie	68.604	68.604	68.604	66.025	2.579	0	0	0	0	0	0	0	0
751		Urzędy naczelnych organów władzy państwowej kontroli i ochrony prawa oraz sądownictwa	2.380	2.380	2.380	990	1.390	0	0	0	0	0	0	0	0
751	75101	Urzędy naczelnych organów władzy państwowej, kontroli i ochrony prawa	2.100	2.100	2.100	990	1.110	0	0	0	0	0	0	0	0
751	75108	Wybory do Sejmu i Senatu	280	280	280	0	280	0	0	0	0	0	0	0	0
852		Pomoc społeczna	2.409.618	2.409.618	117.984	109.039	8.945	0	2.291.634	0	0	0	0	0	0
852	85212	Świadczenia rodzinne, świadczenie z funduszu alimentacyjnego oraz składki na ubezpieczenia emerytalne i rentowe z ubezpieczenia społecznego	2.381.602	2.381.602	101.368	92.423	8.945	0	2.280.234	0	0	0	0	0	0
852	85213	Składki na ubezpieczenie zdrowotne opłacane za osoby pobierające niektóre świadczenia z pomocy społecznej, niektóre świadczenia rodzinne oraz za osoby uczestniczące w zajęciach w centrum integracji społecznej	6.616	6.616	6.616	6.616	0	0	0	0	0	0	0	0	0
852	85228	Usługi opiekuńcze i specjalistyczne usługi opiekuńcze	10.000	10.000	10.000	10.000	0	0	0	0	0	0	0	0	0
852	85295	Pozostała działalność	11.400	11.400	0	0	0	0	11.400	0	0	0	0	0	0

Sporządzono: 2012-06-28

Załącznik nr 4
do Uchwały Nr XIX/275/2012
Rady Miasta Wisły
z dnia 28 czerwca 2012 roku

TABELA I

Plan dochodów i wydatków związanych z realizacją własnych zadań gmin dofinansowanych z dotacji celowych otrzymanych z budżetu państwa na rok 2012

DOCHODY

Dział	Paragraf	Źródło dochodu	Plan	Dochody bieżące		Dochody majątkowe	
				ogółem	Z tytułu dotacji i środków, na finansowanie wydatków na realizację zadań finansowanych z udziałem środków, o których mowa w art. 5 ust.1 pkt 2 i 3 uofp	ogółem	Z tytułu dotacji i środków, na finansowanie wydatków na realizację zadań finansowanych z udziałem środków, o których mowa w art. 5 ust.1 pkt 2 i 3 uofp
		OGÓŁEM	**861.027,80**	**728.988**	**0**	**132.039,80**	**0**
600		*Transport i łączność*	*250.000*	*250.000*	*0*	*0*	*0*
	2030	Dotacje celowe otrzymane z budżetu państwa na realizację własnych zadań bieżących gmin (związków gmin)	250.000	250.000	0	0	0
		Promesa dotacji celowej Wojewody Śląskiego na usuwanie skutków klęsk żywiołowych	250.000				
754		*Bezpieczeństwo publiczne i ochrona przeciwpożarowa*	*18.000*	*0*	*0*	*18.000*	*0*
	2010	Dotacje celowe otrzymane z budżetu państwa na realizację zadań bieżących z zakresu administracji rządowej oraz innych zadań zleconych gminie (związkom gmin) ustawami	0	0	0	0	0
		Promesa dotacji celowej Ministra Spraw Wewnętrznych na opracowanie dokumentacji technicznej usuwania skutków klęsk żywiołowych	0				
	6330	Dotacje celowe otrzymane z budżetu państwa na realizację inwestycji i zakupów inwestycyjnych własnych gmin (związków gmin)	18.000	0	0	18.000	0
		Promesa dotacji celowej Ministra Spraw Wewnętrznych na opracowanie dokumentacji technicznej usuwania skutków klęsk żywiołowych	18.000				
758		*Różne rozliczenia*	*50.189,80*	*0*	*0*	*50.189,80*	*0*
	6330	Dotacje celowe otrzymane z budżetu państwa na realizację inwestycji i zakupów inwestycyjnych własnych gmin (związków gmin)	50.189,80	0	0	50.189,80	0
		Dotacja celowa Wojewody Śląskiego w ramach programu rządowego "Radosna Szkoła" (refundacja środków)	50.189,80				
801		*Oświata i wychowanie*	*63.850*	*0*	*0*	*63.850*	*0*
	6330	Dotacje celowe otrzymane z budżetu państwa na realizację inwestycji i zakupów inwestycyjnych własnych gmin (związków gmin)	63.850	0	0	63.850	0
		Dotacja celowa Wojewody Śląskiego w ramach programu rządowego "Radosna Szkoła"	63.850				
852		*Pomoc społeczna*	*449.226*	*449.226*	*0*	*0*	*0*
	2030	Dotacje celowe otrzymane z budżetu państwa na realizację własnych zadań bieżących gmin (związków gmin)	449.226	449.226	0	0	0
		Dotacja celowa Wojewody Śląskiego	449.226				
854		*Edukacyjna opieka wychowawcza*	*29.762*	*29.762*	*0*	*0*	*0*
	2030	Dotacje celowe otrzymane z budżetu państwa na realizację własnych zadań bieżących gmin (związków gmin)	29.762	29.762	0	0	0
		Dotacja celowa Wojewody Śląskiego na dofinansowanie świadczeń pomocy materialnej dla uczniów o charakterze socjalnym	29.762				

WYDATKI

Dział	Rozdział	Nazwa	Plan	Wydatki bieżące									Wydatki majątkowe		
				ogółem	Wydatki jednostek budżetowych			Dotacje na zadania bieżące	Świadczenia na rzecz osób fizycznych	Wydatki na programy finansowane z udziałem środków o których mowa w art. 5 ust. 1 pkt 2 i 3	Wydatki na obsługę długu jst	Poręczenia i gwarancje	ogółem	Inwestycje i zakupy inwestycyjne	
					ogółem	Wydatki na wynagrodzenia i składki od nich naliczane	Wydatki związane z realizacją zadań statutowych jednostek budżetowych							ogółem	Wydatki na programy finansowane z udziałem środków o których mowa w art. 5 ust. 1 pkt 2 i 3
		OGÓŁEM	**1.210.404**	**1.038.554**	**404.992**	**154.992**	**250.000**	**0**	**633.562**	**0**	**0**	**0**	**171.850**	**171.850**	**0**
600		Transport i łączność	250.000	250.000	250.000	0	250.000	0	0	0	0	0	0	0	0
600	60078	Usuwanie skutków klęsk żywiołowych	250.000	250.000	250.000	0	250.000	0	0	0	0	0	0	0	0
754		Bezpieczeństwo publiczne i ochrona przeciwpożarowa	26.000	0	0	0	0	0	0	0	0	0	26.000	26.000	0
754	75478	Usuwanie skutków klęsk żywiołowych	26.000	0	0	0	0	0	0	0	0	0	26.000	26.000	0
801		Oświata i wychowanie	63.850	0	0	0	0	0	0	0	0	0	63.850	63.850	0
801	80101	Szkoły podstawowe	63.850	0	0	0	0	0	0	0	0	0	63.850	63.850	0
851		Ochrona zdrowia	82.000	0	0	0	0	0	0	0	0	0	82.000	82.000	0
851	85154	Przeciwdziałanie alkoholizmowi	82.000	0	0	0	0	0	0	0	0	0	82.000	82.000	0
852		Pomoc społeczna	737.813	737.813	154.992	154.992	0	0	582.821	0	0	0	0	0	0
852	85213	Składki na ubezpieczenie zdrowotne opłacane za osoby pobierające niektóre świadczenia z pomocy społecznej, niektóre świadczenia rodzinne oraz za osoby uczestniczące w zajęciach w centrum integracji społecznej	12.118	12.118	12.118	12.118	0	0	0	0	0	0	0	0	0
852	85214	Zasiłki i pomoc w naturze oraz składki na ubezpieczenia emerytalne i rentowe	322.500	322.500	0	0	0	0	322.500	0	0	0	0	0	0
852	85216	Zasiłki stałe	152.786	152.786	0	0	0	0	152.786	0	0	0	0	0	0
852	85219	Ośrodki pomocy społecznej	142.874	142.874	142.874	142.874	0	0	0	0	0	0	0	0	0
852	85295	Pozostała działalność	107.535	107.535	0	0	0	0	107.535	0	0	0	0	0	0
854		Edukacyjna opieka wychowawcza	50.741	50.741	0	0	0	0	50.741	0	0	0	0	0	0
854	85415	Pomoc materialna dla uczniów	50.741	50.741	0	0	0	0	50.741	0	0	0	0	0	0

Sporządzono: 2012-06-28

Załącznik nr 5
do Uchwały Nr XIX/275/2012
Rady Miasta Wisły
z dnia 28 czerwca 2012 roku

TABELA J

Wydatki majątkowe w budżecie miasta na rok 2012

Lp.	Nazwa zadania	Klasyfikacja budżetowa			Plan wydatków [PLN]		
		Dział	Rozdział	Paragraf	ogółem	w tym na programy finansowane z udziałem środków, o których mowa w art. 5 ust 1 pkt 2 i uofp	w tym na przedsięwzięcia ujęte w Wieloletniej Prognozie Finansowej
WYDATKI NA INWESTYCJE							
1	Modernizacja dróg gminnych	600	60016	6050	460.440	-	460.440
2	Jabłonków-Wisła na turystycznych ścieżkach transgranicznych - etap II	630	63003	6057	6.960	6.960	-
		630	63003	6059	6.940	6.940	-
		630	63003	6050	4.000	-	-
3	Infrastruktura turystyczna	630	63095	6050	40.000	-	-
4	MTB Beskidy, czyli rowerem przez Europę - utworzenie i promocja tras kolarstwa górskiego - etap 3	630	63095	6050	1.000	-	-
		630	63095	6057	19.125	19.125	-
		630	63095	6059	3.375	3.375	-
5	Adaptacja budynków przy ul. Kopydło na cele mieszkaniowe	700	70095	6050	355.348	-	355.348
6	Modernizacja budynków komunalnych	700	70095	6050	170.000	-	-
7	Budowa sieci szerokopasmowego Internetu	710	71095	6050	1.000	-	-
8	Wiślański e-Urząd. Modernizacja platformy informatycznej Urzędu Miejskiego w Wiśle celem wdrożenia nowoczesnych e-usług dostępnych dla społeczeństwa	750	75023	6050	25.000	-	25.000
9	Zabezpieczenie sieci komputerowej	750	75023	6050	9.478	-	-
10	"Stabilizacja osuwiska w m. Wisła, Osiedle Górne Głębce 25" KDO 24-03-031-1	754	75478	6050	18.000	-	-
		754	75478	6050	8.000	-	-
11	Poprawa zagospodarowania otoczenia SP-4	801	80101	6050	130.570	-	-
12	Poprawa zagospodarowania otoczenia SP-5	801	80101	6050	62.000	-	-
13	Termomodernizacja Szkoły Podstawowej Nr 2 w Czarnem	801	80101	6050	23.000	-	23.000
14	Termomodernizacja Szkoły Podstawowej Nr 3 w Malince	801	80101	6050	22.000	-	22.000
15	Termomodernizacja Szkoły Podstawowej Nr 5 w Jaworniku	801	80101	6050	690.000	-	690.000
16	Przystosowanie pomieszczeń szkolnych dla potrzeb przedszkola w ramach Zespołu Szkolno-Przedszkolnego nr 1 w Wiśle	801	80104	6050	50.000	-	-
17	Modernizacja placów zabaw	851	85154	6050	82.000	-	-
		801	80101	6050	63.850	-	-
18	Modernizacja oczyszczalni ścieków w Wiśle Jaworniku	900	90001	6050	0	-	0
19	Rozbudowa kanalizacji sanitarnej w aglomeracji Wisła-etap IV	900	90001	6050	50.000	-	50.000
20	Rozbudowa sieci wodociągowej i kanalizacji sanitarnej w aglomeracji Wisła - Etap III	900	90001	6050	609.782	-	609.782
		900	90001	6057	4.462.004	4.462.004	4.462.004
		900	90001	6059	2.244.714	2.244.714	2.244.714
21	Wiślański szlak przyrodniczy - ochrona przyrody u źródeł	900	90095	6050	10.000	-	10.000
22	System monitoringu do części sportowej "Jonidło"	926	92695	6050	21.000	-	-
23	Wisła miejscem aktywnego spędzania czasu wolnego - modernizacja i rozbudowa lokalnej infrastruktury sportowej	926	92695	6050	4.000	-	4.000
				RAZEM INWESTYCJE	*9.653.586*	*6.743.118*	*8.956.288*
WYDATKI NA ZAKUPY INWESTYCYJNE							
24	Zakup płyt drogowych	600	60016	6060	50.000	-	-
25	Zakup skrapiarki do asfaltu	600	60016	6060	56.000	-	-
26	Nabywanie nieruchomości na własność Gminy Wisła	700	70005	6060	130.000	-	130.000
27	Zakup kotłów CO na Reymonta 2b	700	70095	6060	40.000	-	-

28	Gospodarowanie odpadami komunalnymi: Zakup oprogramowania	750	75023	6060	15.000	-	-
29	Cyfrowa Szkoła - zakup pomocy dydaktycznych i wdrożenie technologii informacyjno-komunikacyjnych	801	80101	6060	10.000	-	-
30	Zakup klimatyzacji do pracowni komputerowej SP-5 w Jaworniku	801	80101	6060	5.000	-	-
31	Wymiana floty samochodowej: Zakup samochodu do przewozu dzieci	801	80195	6060	154.180	-	154.180
32	Modernizacja oczyszczalni ścieków w Wiśle Jaworniku	900	90001	6060	20.000	-	20.000
33	Zakup markiz na targowisko miejskie	900	90095	6060	0	-	-
	RAZEM ZAKUPY INWESTYCYJNE				*480.180*	*0*	*304.180*
	WYDATKI NA ZAKUP I OBJĘCIE AKCJI I UDZIAŁÓW						
	BRAK						
	WYDATKI NA WNIESIENIE WKŁADÓW DO SPÓŁEK PRAWA HANDLOWEGO						
	BRAK						
	WYDATKI NA POZOSTAŁE CELE						
34	Dotacja celowa dla Ochotniczej Straży Pożarnej w Wiśle Malince na dofinansowanie zakupu samochodu pożarniczego	754	75412	6230	100.000	-	-
35	Rezerwa celowa majątkowa	758	75818	6800	100.000	-	-
36	Rozliczenie projektu "Rozwój infrastruktury okołoturystycznej Miasta Wisły"	921	92195	6660	50.342	-	-
	RAZEM POZOSTAŁE CELE				*250.342*	*0*	*0*
	RAZEM WYDATKI MAJĄTKOWE				**10.384.108**	**6.743.118**	**9.260.468**

Sporządzono 2012-06-28

Załącznik nr 6 do
Uchwały Rady Miasta
z dnia 28 czerwca 2012 r.
Nr XIX/275/2012

Zestawienie planowanych kwot dotacji udzielanych z budżetu miasta na 2012 r.

I. Dotacje dla jednostek sektora finansów publicznych

I. 1. Dotacje podmiotowe dla samorządowych instytucji kultury

Dział	Rozdział	Przeznaczenie	Dotowany	Kwota
921	92109	Realizacja wydatków bieżących instytucji kultury związanych z jej funkcjonowaniem w zakresie upowszechniania kultury	Wiślańskie Centrum Kultury	905 000
921	92116	Realizacja wydatków bieżących instytucji kultury związanych z jej funkcjonowaniem w zakresie upowszechniania kultury	Miejska Biblioteka Publiczna w Wiśle	331 500
			Razem	**1 236 500**

I. 2.1. Dotacje celowe - wydatki bieżące

Dział	Rozdział	Przeznaczenie	Dotowany	Kwota
010	01030	Składka na rzecz izb rolniczych w wysokości 2% uzyskanych wpływów z podatku rolnego	Śląska Izba Rolnicza	480
600	60014	Pomoc finansowa na remont ul. Jawornik	Powiat Cieszyński	100 000
801	80101	Finansowanie lekcji religii prowadzone dla dzieci z Wisły przez Gminę Ustroń	Miasto Ustroń	2 880
801	80104	Finansowanie kosztów z tytułu uczęszczania dzieci z Wisły do niepublicznego przedszkola w Ustroniu "Chatka Puchatka"	Miasto Ustroń	14 400
801	80104	Finansowanie kosztów z tytułu uczęszczania dzieci z Wisły do Niepublicznego Przedszkola Waldorfskie w Bielsku-Białej	Miasto Bielsko-Biała	5 400
852	85212	Zwrot dotacji z tytułu nienależnie pobranych świadczeń	Wojewoda Śląski	27 300
852	85213	Zwrot dotacji z tytułu nienależnie pobranych świadczeń	Wojewoda Śląski	100
852	85216	Zwrot dotacji z tytułu nienależnie pobranych świadczeń	Wojewoda Śląski	1 000
854	85415	Zwrot dotacji z tytułu nienależnie pobranych świadczeń	Wojewoda Śląski	4 011
851	85154	Współpraca z organizacjami prowadzącymi działalność w zakresie rozwiązywania problemów alkoholowych	Ośrodek Przeciwdziałania Problemom Alkoholowym w Bielsku-Białej	6 750
851	85154	Pomoc finansowa na prowadzenie powiatowego ośrodka wsparcia dla osób dotkniętych przemocą w rodzinie	Powiat Cieszyński	6 468
921	92195	Rozliczenie dotacji celowej w ramach RPO WŚL	Województwo Śląskie	128 620
			Razem	**297 409**

I. 2.2. Dotacje celowe - wydatki majątkowe

Dział	Rozdział	Przeznaczenie	Dotowany	Kwota
921	92195	Rozliczenie dotacji celowej w ramach RPO WŚL	Województwo Śląskie	50 342

II. Dotacje dla jednostek spoza sektora finansów publicznych

II. 1. Dotacje podmiotowe - wydatki bieżące

Dział	Rozdział	Przeznaczenie	Dotowany	Kwota
801	80104	Prowadzenie Niepublicznego Przedszkola "Stumilowy Las" w Wiśle Jaworniku	Mentel Monika Ośrodek Opiekuńczo-Edukacyjno-Rehabilitacyjny NIP: 548-210-27-75	234 000

II. 2.1. Dotacje celowe - wydatki bieżące

Dział	Rozdział	Przeznaczenie	Dotowany	Kwota
630	63095	Powierzenie zadania własnego gminy z zakresu bezpieczeństwa turystów w górach i innyche zadań z zakresu turystyki	Podmioty wyłonione w trybie ustawy o działalności pożytku publicznego i o wolontariacie	30 000
851	85154	Powierzenie zadania własnego gminy z zakresu rozwiązywania problemów alkoholowych	Podmioty wyłonione w trybie ustawy o działalności pożytku publicznego i o wolontariacie	6 000
921	92195	Powierzenie zadania własnego gminy z zakresu upowszechniania kultury i sztuki	Podmioty wyłonione w trybie ustawy o działalności pożytku publicznego i o wolontariacie	15 000
926	92695	Powierzenie zadania własnego gminy z zakresu upowszechniania kultury fizycznej i sportu	Podmioty wyłonione w trybie ustawy o działalności pożytku publicznego i o wolontariacie	40 000
Razem				**91 000**

II. 2.2. Dotacje celowe - wydatki majątkowe

Dział	Rozdział	Przeznaczenie	Dotowany	Kwota
754	75412	Dofinansowanie zakupu samochodu pożarniczego	Ochotnicza Straż Pożarna w Wisle Malince	100 000

Dotacje - wydatki bieżące	**1 858 909**
Dotacje - wydatki majątkowe	**150 342**

Załącznik nr 7 do
Uchwały Rady Miasta
z dnia 26 czerwca 2012 r.
Nr XIX /275/2012

**Plan dochodów rachunku dochodów jednostek,
o których mowa w art. 223 ust. 1 ustawy o finansach publicznych,
oraz wydatków nimi finansowanych
na rok 2012**

Lp.	Nazwa jednostki	Dochody	Wydatki
1	Zespół Szkół Nr 1	0,00	0,00
2	Szkoła Podstawowa Nr 2 Czarne	0,00	0,00
3	Szkoła Podstawowa Nr 3 Malinka	0,00	0,00
4	Szkoła Podstawowa Nr 4 Głebce	0,00	0,00
5	Szkoła Podstawowa Nr 5 Jawornik	6 530,00	6 530,00
6	Przedszkole Nr 1 Głębce	0,00	0,00
7	Przedszkole Nr 2 Centrum	0,00	0,00
8	Przedszkole Nr 3 Nowa Osada	0,00	0,00
9	Przedszkole Integracyjne Malinka	1 000,00	1 000,00
Razem		**7 530,00**	**7 530,00**

UCHWAŁA NR XIX/276/2012
RADY MIASTA WISŁY

z dnia 28 czerwca 2012 r.

w sprawie zmiany Wieloletniej Prognozy Finansowej Miasta Wisły

Na podstawie art. 231 ust. 1 ustawy z dnia 27 sierpnia 2009 r. o finansach publicznych (Dz. U. Nr 157, poz. 1240 z późn. zm.)

Rada Miasta Wisły
uchwala, co następuje:

§ 1.

1. Dokonać zmian Wieloletniej Prognozy Finansowej Miasta Wisły w zakresie załącznika nr 3 do uchwały nr XIII/180/2011 Rady Miasta Wisły z dnia 22 grudnia 2011 roku w sprawie przyjęcia Wieloletniej Prognozy Finansowej Miasta Wisły, nadając mu nowe brzmienie o treści stanowiącej załącznik do niniejszej uchwały.

2. Ustalić, że zmiany, o których mowa w ust. 1, obejmują w szczególności:

   1) zmniejszenie nakładów na rok 2012, łącznych nakładów oraz limitów zobowiązań dla umowy I.10 "Umowa na świadczenie usługi oświetleniowej";

   2) wprowadzenie pod pozycją II.13 nowego przedsięwzięcia "Odbieranie odpadów komunalnych od właścicieli nieruchomości na obszarze Miasta Wisły, na których zamieszkują mieszkańcy" do realizacji w latach 2012-2014 i ustalenie dla niego nakładów oraz limitu zobowiązań w poszczególnych latach.

§ 2.

Powierzyć wykonanie uchwały Burmistrzowi Miasta Wisły.

§ 3.

Uchwała wchodzi w życie z dniem podjęcia i podlega ogłoszeniu w Biuletynie Informacji Publicznej Gminy Wisła oraz na tablicy ogłoszeń w Urzędzie Miejskim w Wiśle.

Przewodniczący Rady Miasta
Wisły

Janusz Podżorski

Załącznik
do Uchwały Nr XIX/276/2012 Rady Miasta Wisły
z dnia 28 czerwca 2012 roku

Lp.	Nazwa i cel przedsięwzięcia	Jednostka organizacyjna odpowiedzialna za realizację lub koordynująca wykonywanie przedsięwzięcia	Okres realizacji	Łączne nakłady finansowe do poniesienia	Nakłady w poszczególnych latach				Limit zobowiązań
					2012	2013	2014	2015	
I	**Umowy, o których mowa w art. 226, ust. 4 pkt 2 ufp (zapewnienie ciągłości działania jednostki)**								
1a	umowy o dostawę energii do budynków	jednostki oświatowe	2010-2015	448 000	105 000	111 000	114 000	118 000	*448 000*
1b	umowy o dostawę energii do budynków	MZEAS	2010-2015	33 000	8 000	8 000	8 000	9 000	*33 000*
1c	umowy o dostawę energii do budynków komunalnych	GMK	2010-2015	64 500	15 200	15 800	16 300	17 200	*64 500*
1d	umowy o dostawę energii targowiska i stoisk handlowych	GMK	2010-2015	9 000	2 100	2 200	2 300	2 400	*9 000*
1e	umowa o dostawę energii do oświetlenia ulic i placów	GK	2010-2015	2 150 000	500 000	550 000	550 000	550 000	*2 150 000*
2a	umowy o dostawę wody i odbiór ścieków	jednostki oświatowe	2010-2015	185 000	44 000	45 000	47 000	49 000	*185 000*
2b	umowy o dostawę wody i odbiór ścieków	MZEAS	2010-2015	11 000	2 000	3 000	3 000	3 000	*11 000*
2c	umowy o dostawę wody i odbiór ścieków	GMK	2010-2015	286 600	66 300	69 700	73 200	77 400	*286 600*
3a	umowy o dostawę gazu	jednostki oświatowe	2010-2015	1 235 000	310 000	322 000	335 000	268 000	*1 235 000*
3b	umowy o dostawę gazu	MZEAS	2010-2015	123 000	22 000	33 000	34 000	34 000	*123 000*
3c	umowy o dostawę gazu do budynków komunalnych	GMK	2010-2015	737 100	170 600	179 500	188 700	198 300	*737 100*
3d	umowy o dostawę gazu do Domu Zdrojowego	GMK	2010-2015	216 100	50 100	52 600	55 300	58 100	*216 100*
3e	umowy o dostawę gazu do budynku urzędu	GMK	2010-2015	11 250	2 600	2 750	2 900	3 000	*11 250*
4a	umowy na zakup usług telefoni stacjonarnej	jednostki oświatowe	2010-2015	40 000	10 000	10 000	10 000	10 000	*40 000*
4b	umowy na zakup usług telefoni stacjonarnej	MZEAS	2010-2015	8 000	2 000	2 000	2 000	2 000	*8 000*
4c	umowa na zakup usług telefonii stacjonarnej	MOPS	2010-2013	1 656	828	828	-	-	*1 656*
5a	umowy na zakup usług telefoni komórkowej	jednostki oświatowe	2010-2015	28 000	7 000	7 000	7 000	7 000	*28 000*
5b	umowy na zakup usług telefoni komórkowej	MZEAS	2010-2015	4 800	1 200	1 200	1 200	1 200	*4 800*
6a	umowy na zakup usług internetowych	jednostki oświatowe	2010-2015	26 000	6 500	6 500	6 500	6 500	*26 000*
6b	umowy na zakup usług internetowych	MZEAS	2010-2015	6 000	1 500	1 500	1 500	1 500	*6 000*
6c	umowy na zakup usług internetowych	Or/PTS/SM	2010-2015	108 000	27 000	27 000	27 000	27 000	*108 000*
7a	umowy - serwis oprogramowania komputerowego	jednostki oświatowe	2010-2015	9 200	2 300	2 300	2 300	2 300	*9 200*
7b	umowy - serwis oprogramowania komputerowego	MZEAS	2010-2015	33 200	8 300	8 300	8 300	8 300	*33 200*
7c	umowy - serwis oprogramowania komputerowego	Or	2012-2015	168 000	42 000	42 000	42 000	42 000	*168 000*
8	umowy o abonament GPS	GK	2010-2012	8 389	8 389	-	-	-	*8 389*
9	umowa najmu powierzchni pod kamerę do monitoringu na ul. 1 Maja	SM	2010-2013	1 600	800	800	-	-	*1 600*
10	umowa na świadczenie usługi oświetleniowej	GK	2012-2013	201 543	80 617	120 926	-	-	*0*
Suma		**X**	**X**	**6 153 938**	**1 496 334**	**1 624 904**	**1 537 500**	**1 495 200**	***5 952 395***

Lp.	Nazwa i cel przedsięwzięcia	Jednostka organizacyjna odpowiedzialna za realizację lub koordynująca wykonywanie przedsięwzięcia	Okres realizacji	Łączne nakłady finansowe do poniesienia	Nakłady w poszczególnych latach				Limit zobowiązań
					2012	2013	2014	2015	
II	**Przedsięwzięcia, o których mowa w art. 226, ust. 4 pkt 1 ufp (wydatki bieżące)**								
1	Komputer jest dobry na wszystko (rozwój wykształcenia i kompetencji w regionach)	RGŚ	2011-2012	4 000	4 000	-	-	-	*4 000*
2	"Uczenie się przez całe życie - program COMENIUS" (wyrównanie szans edukacyjnych i zapewnienie wysokiej jakości usług edukacyjnych świadczonych w systemie oswiaty)	SP-2/MZEAS	2010-2013	61 500	54 000	7 500	-	-	*61 500*
3	"Zdrowy styl życia - program COMENIUS" (wyrównanie szans edukacyjnych i zapewnienie wysokiej jakości usług edukacyjnych świadczonych w systemie oswiaty)	ZS1/MZEAS	2011-2013	83 336	75 336	8 000	-	-	*83 336*
4	Program Współpracy Miasta Wisły z organizacjami pozarządowymi oraz podmiotami, o których mowa w ustawie z dnia 24 kwietnia 2003r. o działalności pożytku publicznego i o wolontariacie (współpracy organów administracji publicznej z organizacjami pozarządowymi)	PTKiŚ/SO	2011-2015	340 000	85 000	85 000	85 000	85 000	*340 000*
5	Aktualizacja miejscowych planów zagospodarowania przestrzennego (kształtowanie polityki przestrzennej przez jednostki samorządu terytorialnego)	GPN	2012-2013	575 600	440 600	135 000	-	-	*575 600*
6.	Realizacja programu opieki nad zwierzętami bezdomnymi oraz zapobiegania bezdomności zwierząt (zapewnianie opieki bezdomnym zwierzętom oraz ich wyłapywanie)	GK	2012-2015	178 500	43 500	45 000	45 000	45 000	*178 500*
7.	Remonty cząstkowe dróg na obszarze Miasta Wisły (utrzymanie należytego standardu dróg publicznych)	GK	2012-2014	880 000	280 000	300 000	300 000	-	*880 000*
8.	Ochrona ubezpieczeniowa Miasta Wisły (umożliwienie sprawnej realizacji zadań gminy)	wszyscy	2011-2013	150 924	75 462	75 462	-	-	*150 924*
9.	Utrzymanie terenów zielonych na obszarze Miasta Wisły (utrzymanie należytego standardu terenów publicznych)	GK	2011-2013	169 735	141 578	28 157	-	-	*169 735*
10.	Zimowe utrzymanie dróg na obszarze Miasta Wisły (utrzymanie należytego standardu dróg publicznych)	GK	2012-2015	3 680 000	980 000	900 000	900 000	900 000	*3 680 000*
11.	Optymalizacja funkcjonowania oświetlenia ulicznego na obszarze Miasta Wisły (utrzymanie należytego standardu dróg publicznych)	GK	2013-2015	150 000	0	50 000	50 000	50 000	*150 000*
12.	Wypłata odszkodowań za grunty zajęte pod drogi publiczne gminne (regulowanie stanu prawnego nieruchomości stanowiących drogi publiczne)	GPN/GK	2012-2013	516 545	366 545	150 000	-	-	*516 545*
13.	Odbieranie odpadów komunalnych od właścicieli nieruchomości na obszarze Miasta Wisły, na których zamieszkują mieszkańcy (gospodarowanie odpadami komunalnymi przez gminę)	RGŚ/Fn/KSM	2012-2014	1 700 000	18 496	870 000	811 504	-	*1 700 000*
	Suma	**X**	**X**	**8 490 140**	**2 564 517**	**2 654 119**	**2 191 504**	**1 080 000**	**8 490 140**
III	**Przedsięwzięcia, o których mowa w art. 226, ust. 4 pkt 1 ufp (wydatki majątkowe)**								
1	Modernizacja dróg gminnych (poprawa infrastruktury drogowej)	RGS/MSD	2012-2015	1 660 440	460 440	500 000	500 000	200 000	*1 660 440*
2	Modernizacja kompleksu sportowego "Jonidło" (poprawa warunków aktywnego spędzania czasu wolnego)	RGS/PTKiS	2007-2015	820 540	0	100 000	100 000	620 540	*820 540*
3	Rozbudowa sieci tras turystycznych na terenie Miasta Wisły (poprawa warunków aktywnego spędzania czasu wolnego, tworzenie i rozwój regionalnych produktów turystycznych)	RGS/PTKiS	2007-2015	710 500	0	100 000	100 000	510 500	*710 500*
4	Wisła-Nydek: transgraniczny system informacji turystycznej (zwiększenie dostępu do informacji turystycznej)	RGS/PTKiS	2007-2013	47 888	0	47 888	-	-	*47 888*
5	Budowa oraz modernizacje boisk wielofunkcyjnych i placów zabaw dla dzieci (poprawa warunków aktywnego spędzania czasu wolnego)	RGS/PTKiS	2007-2015	375 000	0	100 000	100 000	175 000	*375 000*
6	Rewitalizacja budynków użyteczności publicznej - Dom Zdrojowy (rewitalizacja obszarów zdegradowanych)	RGS/GK	2008-2014	235 298	0	85 298	150 000	-	*235 298*
7	Zacznij zwiedzanie Polski od źródeł. Rewitalizacja Parku Kopczyńskiego w Wiśle (rewitalizacja obszarów zdegradowanych)	RGS/GK	2008-2015	6 900 000	0	840 000	760 000	5 300 000	*6 900 000*
8	Modernizacja oczyszczalni ścieków w Wiśle Jaworniku. (ochrona środowiska)	RGS	2009-2014	303 000	20 000	126 500	156 500	-	*303 000*
9	Termomodernizacja Szkoły Podstawowej w Jaworniku (poprawa efektywności energetycznej i warunków kształcenia na poziomie podstawowym)	RGS/SP5	2010-2012	690 000	690 000	-	-	-	*690 000*
10	Adaptacja budynków przy ul. Kopydło na cele mieszkaniowe (zwiększenie zasobów budynków komunalnych mieszkalnych)	RGS/GK	2010-2015	934 878	355 348	300 000	189 530	90 000	*934 878*
11	Modernizacja budynku przy ul. Dziechcinka 4 (poprawa stanu technicznego budynków komunalnych)	RGS/GK	2010-2015	351 910	0	0	0	351 910	*351 910*

Lp.	Nazwa i cel przedsięwzięcia	Jednostka organizacyjna odpowiedzialna za realizację lub koordynująca wykonywanie przedsięwzięcia	Okres realizacji	Łączne nakłady finansowe do poniesienia	Nakłady w poszczególnych latach				Limit zobowiązań
					2012	2013	2014	2015	
12	Ochrona infrastruktury miasta przed zagrożeniami powodziowymi (ochrona przed zagrożeniami powodziowymi)	RGS	2010-2015	60 000	0	20 000	20 000	20 000	*60 000*
13	Rozbudowa sieci wodociągowej i kanalizacji sanitarnej w aglomeracji Wisła – etap III (ochrona środowiska i zaopatrzenie w wodę)	RGS	2006-2012	7 316 500	7 316 500	-	-	-	*7 316 500*
14	Rozbudowa kanalizacji sanitarnej w aglomeracji Wisła-etap IV (ochrona środowiska)	RGS	2010-2014	500 000	50 000	200 000	250 000	-	*500 000*
15	Budowa sieci szerokopasmowego Internetu na terenie gmin powiatu cieszyńskiego (rozbudowa infrastruktury telekomunikacyjnej)	RGŚ/Or	2011-2015	1 400 000	0	100 000	500 000	800 000	*1 400 000*
16	Termomodernizacja budynku Szkoły Podstawowej nr 2 w Wiśle Czarne (poprawa efektywności energetycznej i warunków kształcenia na poziomie podstawowym)	RGŚ/SP2	2011-2013	723 000	23 000	700 000	-	-	*723 000*
17	Termomodernizacja budynku Szkoły Podstawowej nr 3 w Wiśle Malince (poprawa efektywności energetycznej i warunków kształcenia na poziomie podstawowym)	RGŚ/SP3	2012-2013	522 000	22 000	500 000	-	-	*522 000*
18	Termomodernizacja budynków Przedszkoli Publicznych w Wiśle (poprawa efektywności energetycznej i warunków kształcenia na poziomie przedszkolnym)	RGŚ/MZEAS	2013-2014	315 000	0	15 000	300 000	-	*315 000*
19	Termomodernizacja budynku komunalnego "Beskid" w Wiśle Centrum (poprawa efektywności energetycznej i warunków kształcenia muzycznego)	RGŚ/MZEAS	2013-2014	495 000	0	15 000	480 000	-	*495 000*
20	Termomodernizacja budynku Urzędu Miejskiego w Wiśle (poprawa efektywności energetycznej i warunków świadczenia usług publicznych)	RGŚ/Or	2014-2015	135 000	0	0	15 000	120 000	*135 000*
21	Rozwój infrastruktury okołoturystycznej Miasta Wisły - etap II (rozbudowa infrastruktury turystycznej)	RGS/PTKiS	2011-2013	400 000	0	400 000	-	-	*400 000*
22	Wymiana floty samochodowej (umożliwienie sprawnej realizacji zadań gminy)	Or/KSM/MZEAS/GK	2012-2015	394 180	154 180	80 000	80 000	80 000	*394 180*
23	Wiślański szlak przyrodniczy - ochrona przyrody u źródeł (promocja i ochrona obszarów chronionych)	RGŚ/PTKiS	2012-2013	460 000	10 000	450 000	-	-	*460 000*
24.	Wiślański e-Urząd. Modernizacja platformy informatycznej Urzędu Miejskiego w Wiśle celem wdrożenia nowoczesnych e-usług dostępnych dla społeczeństwa (polepszenie jakości wykonywania zadań publicznych)	RGŚ/Or/Fn	2012-2014	1 155 000	25 000	970 000	160 000	-	*1 155 000*
25.	Wisła miejscem aktywnego spędzania czasu wolnego - modernizacja i rozbudowa lokalnej infrastruktury sportowej (poprawa warunków aktywnego spędzania czasu wolnego)	RGŚ/PTKiS	2008-2013	2 504 000	4 000	2 500 000	-	-	*2 504 000*
26.	Nabywanie nieruchomości na własność Gminy Wisła (poprawa dostępności do terenów i obiektów użyteczności publicznej)	GPN/GK	2012-2013	180 000	130 000	50 000	-	-	*180 000*
Suma		**X**	**X**	**29 589 134**	**9 260 468**	**8 199 686**	**3 861 030**	**8 267 950**	***29 589 134***
IV	**Wieloletnie poręczenia i gwarancje, o których mowa w art. 226, ust. 4 pkt 3 ufp**								
1	-	-	-	-	-	-	-	-	-
Suma		**X**	**X**	**0**	**0**	**0**	**0**	**0**	***0***
Łącznie (I + II + III+IV)		***X***	***X***	***44 233 212***	***13 321 319***	***12 478 709***	***7 590 034***	***10 843 150***	***44 031 669***

UCHWAŁA NR XIX/277/2012
RADY MIASTA WISŁY

z dnia 28 czerwca 2012 r.

w sprawie planu miejscowego zagospodarowania przestrzennego obejmującego obszar "Wisła Malinka - Zieleńska Polana"

Na podstawie art. 18 ust. 2 pkt 5 i art. 40 ust. 1 ustawy z dnia 8 marca 1990 r. o samorządzie gminnym (tekst jednolity Dz.U. z 2001 r. Nr 142 poz. 1591 ze zmianami) oraz art. 20 ust. 1, ustawy z dnia 27 marca 2003 r. o planowaniu i zagospodarowaniu przestrzennym (Dz.U. Nr 80 z 2003 r. poz. 717 ze zmianami), na wniosek Burmistrza Miasta Wisły po stwierdzeniu zgodności planu z ustaleniami Studium uwarunkowań i kierunków zagospodarowania przestrzennego miasta Wisły przyjętego Uchwałą Nr XIII/185/2011 Rady Miasta Wisły z dnia 22 grudnia 2011 r.

RADA MIASTA WISŁY
uchwala:
PLAN MIEJSCOWY ZAGOSPODAROWANIA PRZESTRZENNEGO OBEJMUJĄCY OBSZAR „WISŁA MALINKA – ZIELEŃSKA POLANA”

składający się z następujących rozdziałów zawierających następujące przepisy:

ROZDZIAŁ 1 - PRZEPISY OGÓLNE:
1. Przedmiot regulacji przepisami planu
2. Definicje pojęć i terminów zastosowanych w tekście uchwały

ROZDZIAŁ 2 - PRZEPISY DOTYCZĄCE CAŁEGO OBSZARU OBJĘTEGO PLANEM
1. Przeznaczenie podstawowe terenów
2. Zasady ochrony i kształtowania ładu przestrzennego
3. Zasady ochrony środowiska, przyrody i krajobrazu kulturowego
4. Zasady ochrony dziedzictwa kulturowego i zabytków oraz dóbr kultury współczesnej
5. Wymagania wynikające z potrzeb kształtowania przestrzeni publicznych
6. Zasady i warunki scalania i podziału nieruchomości
7. Zasady modernizacji, rozbudowy i budowy systemów komunikacji
8. Zasady modernizacji, rozbudowy i budowy systemów infrastruktury technicznej
9. Granice i sposoby zagospodarowania terenów lub obiektów podlegających ochronie na podstawie odrębnych przepisów, w tym terenów górniczych, a także narażonych na niebezpieczeństwo powodzi oraz zagrożonych osuwaniem się mas ziemnych
10. Sposoby i terminy tymczasowego zagospodarowania, urządzenia i użytkowania terenów

ROZDZIAŁ 3 - PRZEPISY DLA ZBIORÓW TERENÓW O TYM SAMYM PRZEZNACZENIU – dopuszczenia i zakazy, parametry i wskaźniki kształtowania zabudowy oraz zagospodarowania terenu, w tym linie zabudowy, gabaryty obiektów i wskaźniki intensywności zabudowy:

1. Tereny zabudowy mieszkaniowej jednorodzinnej na wysokości powyżej 550 m n.p.m.
2. Tereny sportu i rekreacji z zabudową kubaturową
3. Tereny sportu i rekreacji z budowlami i urządzeniami sportowo-rekreacyjnymi
4. Tereny zabudowy agroturystycznej i zagrodowej
5. Tereny łąk i pastwisk
6. Tereny lasów i zadrzewień
7. Tereny komunikacji

ROZDZIAŁ 4 - PRZEPISY KOŃCOWE

ROZDZIAŁ1.
PRZEPISY OGÓLNE

§ 1. Przedmiot regulacji przepisami planu

1. Przedmiotem regulacji przepisami planu są tereny o łącznej powierzchni około 7,8 ha obejmujące tereny w Wiśle – Malince wskazane do uzupełnienia zabudowy mieszkaniowej i realizacji nowego powiązania komunikacyjnego.
2. Regulacje, o których mowa w ust. 1 wyrażone są przepisami określającymi przeznaczenie terenów i zasady ich zagospodarowania, ochrony i kształtowania ładu przestrzennego, ochrony środowiska, dziedzictwa kulturowego, modernizacji, rozbudowy i budowy systemów komunikacji i infrastruktury technicznej.
3. Integralną częścią niniejszej uchwały jest załącznik graficzny Nr 1 w skali 1:1000 o nazwie „rysunek planu”, który obowiązuje w zakresie:
   1) granic opracowania planu,
   2) linii rozgraniczających tereny o różnym przeznaczeniu lub różnych zasadach zagospodarowania,
   3) ustalonych symbolami literowymi sposobów przeznaczenia i użytkowania podstawowego terenów,
   4) nieprzekraczalnych linii zabudowy,
   5) oznaczenia terenów zabudowanych,

   pozostałe oznaczenia na rysunku planu stanowią elementy informacyjne planu.
4. Zastosowane na rysunku planu, o którym mowa w ust. 3 symbole cyfrowe i literowe oznaczają:
   1) oznaczenie literowe na początku symbolu – oznaczenie jednostki strukturalnej,
   2) oznaczenie cyfrowe – kolejny numer terenów w zbiorze przeznaczenia podstawowego wydzielonego liniami rozgraniczającymi w ramach jednostki strukturalnej objętej planem,
   3) oznaczenia literowe – przeznaczenie podstawowe terenu.
5. Integralnymi częściami uchwały są również załączniki:
   1) Nr 2 o nazwie „Rozstrzygnięcia o sposobie rozpatrzenia uwag do projektu planu”,
   2) Nr 3 o nazwie „Rozstrzygnięcia o sposobie realizacji zapisanych w planie inwestycji z zakresu infrastruktury technicznej, które należą do zadań własnych gminy oraz zasadach ich finansowania zgodnie z przepisami o finansach publicznych”.
6. Oznaczenia literowe, o których mowa w ust. 4 pkt 1 oznaczają położenie terenów w jednostce strukturalnej N – Malinka.

§ 2. Definicje pojęć i terminów zastosowanych w tekście uchwały

Ilekroć w przepisach niniejszej uchwały jest mowa o:

1) dachu spadzistym – należy przez to rozumieć dach, którego nachylenie połaci dachowych jest większe niż 20^0,
2) dachu symetrycznym – należy przez to rozumieć dach o jednakowym kącie nachylenia połaci oraz kalenicy (kalenicach) biegnącej w osi (osiach) głównej bryły budynku,
3) infrastrukturze technicznej – należy przez to rozumieć sieci przesyłowe (podziemne, naziemne lub nadziemne), urządzenia i związane z nimi obiekty budowlane służące w szczególności do zaopatrzenia w wodę, ciepło, energię elektryczną, gaz, odprowadzenia ścieków usuwania odpadów telekomunikacji, radiokomunikacji i radiolokacji oraz służące do utrzymania terenów sportowo-rekreacyjnych w zaśnieżaniu tras narciarskich wraz ze zbiornikami retencji wody,
4) linii rozgraniczającej – należy przez to rozumieć ciągłą linię na rysunku planu rozdzielającą tereny o różnym przeznaczeniu lub różnych zasadach zagospodarowania,
5) nieprzekraczalnej linii zabudowy – należy przez to rozumieć linię ograniczającą część terenu, na której dopuszcza się wznoszenie nadziemnych części budynków oraz określonych w ustaleniach planu nadziemnych części budowli; linia ta nie dotyczy: balkonów, wykuszy, gzymsów, okapów, zadaszeń nad wejściami do budynków, elementów odwodnienia, zdobień elewacji,
6) nośniku reklamy – należy przez to rozumieć wolnostojące, trwale związane z gruntem urządzenia reklamowe, nie pełniące jednocześnie innych funkcji,
7) planie - należy przez to rozumieć ustalenia niniejszego miejscowego planu zagospodarowania przestrzennego,

8) powierzchni zabudowy – należy przez to rozumieć sumę powierzchni obiektów budowlanych w obrysie murów zewnętrznych, mierzonych przy gruncie,
9) przeznaczeniu dopuszczalnym – należy przez to rozumieć, że na danym terenie występują inne funkcje i formy zagospodarowania, które wzbogacają lub uzupełniają przeznaczenie podstawowe nie powodując z nim kolizji,
10) przeznaczeniu podstawowym – należy przez to rozumieć istniejący lub ustalony w planie sposób użytkowania terenów w obrębie obszaru wyznaczonego liniami rozgraniczającymi, któremu winny być podporządkowane inne sposoby użytkowania określone jako dopuszczalne,
11) rysunku planu - należy przez to rozumieć załącznik graficzny do niniejszej uchwały w skali 1:1000,
12) terenie zabudowanym budynkiem – należy przez to rozumieć teren zajęty przez budynek ograniczony zewnętrznym obrysem ścian zewnętrznych w jego rzucie poziomym,
13) terenach zabudowanych – należy przez to rozumieć tereny, oznaczone graficznie na rysunku planu, na których istnieje zabudowa w momencie uchwalenia niniejszego planu. Do terenów zabudowanych zalicza się również bezpośrednie otoczenie zabudowy, dojazdy, dojścia i zagospodarowanie, które przesądza dotychczasowe użytkowanie terenów,
14) terenie – należy przez to rozumieć obszar ograniczony liniami rozgraniczającymi na rysunku planu i opisany symbolem,
15) uchwale - należy przez to rozumieć niniejszą uchwałę Rady Miasta Wisły,
16) użytkowaniu terenu - należy przez to rozumieć rzeczywistą lub planowaną funkcję terenu lub sposób jego wykorzystania,
17) wolnostojących obiektach towarzyszących – należy przez to rozumieć budynki gospodarcze, garaże i wszelkiego rodzaju obiekty usługowe (typu: małe pawilony handlowe), które towarzyszą obiektom o funkcji podstawowej usługowej i mieszkaniowej,
18) osuwisku – należy przez to rozumieć warstwy^{k} Q określone tak na Mapie Geologicznej Polski w skali 1:50000 ark. Wisła (iły, gliny, gliny z gruzem skalnym oraz głazami i blokami, pakiety osuniętego fliszu – koluwialne) oraz tereny określone w „Katalogu osuwisk województwa katowickiego" z 1975 r. jako osuwiska aktywne w momencie rejestracji, osuwiska zagrażające i osuwiska nieczynne bądź ustabilizowane,
19) zabudowie agroturystycznej – należy przez to rozumieć zabudowę w gospodarstwie rolnym o powierzchni minimum 1 ha w jednym kompleksie stanowiącym całość gospodarczą, w którym prowadzi się również działalność w zakresie usług turystyki – to jest usług hotelarskich oraz wszystkich innych usług świadczonych turystom lub odwiedzającym,
20) przepisach odrębnych – należy przez to rozumieć przepisy ustaw i rozporządzeń obowiązujących na dzień uchwalenia planu,
21) działce siedliskowej – należy przez to rozumieć wydzieloną działkę zabudowaną budynkami wchodzącymi w skład gospodarstw rolnego.
22) działce sąsiedniej – należy przez to rozumieć działkę, która ma co najmniej jedną granicę wspólną z działką na której planowana jest zabudowa oraz jednocześnie ma zapewniony dostęp bezpośrednio z tej samej drogi publicznej lub wewnętrznej,
23) zabudowie bliźniaczej – należy przez to rozumieć zabudowę w której jedna ściana zewnętrzna budynku mieszkalnego jednorodzinnego przylega do drugiego budynku mieszkalnego jednorodzinnego,
24) zabudowie zwartej – należy przez to rozumieć zespół budynków przylegających jednocześnie na obu przeciwległych granicach działki do budynków na sąsiednich działkach,
25) nowym budynku – należy przez to rozumieć budynek, którego pozwolenie na budowę może być wydane po wejściu w życie niniejszego planu.

ROZDZIAŁ2.
PRZEPISY DOTYCZĄCE CAŁEGO OBSZARU OBJĘTEGO PLANEM

§ 3. Przeznaczenie podstawowe terenów

Ustala się następujące przeznaczenia podstawowe terenów opisanych następującymi symbolami:
1) **MN2** – tereny zabudowy mieszkaniowej jednorodzinnej na wysokości powyżej 550 m n.p.m.
2) **US1** – tereny sportu i rekreacji z zabudowa kubaturową
3) **US2** – tereny sportu i rekreacji z budowlami i urządzeniami sportowo-rekreacyjnymi
4) **RM** – tereny zabudowy agroturystycznej i zagrodowej
5) **ZŁ** – tereny łąk i pastwisk

6) **ZL** – tereny lasów i zadrzewień
7) **KD** – tereny komunikacji, **KDW** – tereny dróg wewnętrznych.

§ 4. Zasady ochrony i kształtowania ładu przestrzennego

1. Ustala się następujące zasady kształtowania zabudowy i zagospodarowania terenów:
   1) nakazuje się stosowanie dachów spadzistych,
   2) kolorystyka dachów spadzistych musi być realizowana w gamie kolorów czerwieni, brązu i grafitu,
   3) zachowanie nieprzekraczalnych linii zabudowy zgodnie z oznaczeniami graficznymi na rysunku planu,
2. Zabrania się realizacji:
   1) dachów budynków z przesunięciem poziomu połaci w kalenicy,
   2) ogrodzeń z prefabrykowanymi przęsłami betonowymi,
3. Ustala się następujące zasady sytuowania i nośników reklamowych i innego rodzaju reklam:
   1) z zastrzeżeniem pkt 2 reklamy i szyldy, jako elementy zewnętrznej informacji wizualnej mogą być umieszczane na ścianach budynków na wysokości ich parterów,
   2) bilbordy mogą być umieszczane wyłącznie na terenach wskazanych w planie do zabudowy, a ich usytuowanie nie może tworzyć zakłóceń w odbiorze krajobrazu terenów przyrodniczych.
4. Na terenach zabudowanych dopuszcza się możliwość rozbudowy, nadbudowy i przebudowy budynków istniejących oraz wymianę kubatury zgodnie z ustaleniami planu.

§ 5. Zasady ochrony środowiska, przyrody i krajobrazu kulturowego

1. W granicach planu występują następujące obszary podlegające ochronie na podstawie przepisów odrębnych:
   1) obszar Natura 2000 „Beskid Śląski” kod PLH 240005,
   2) Park Krajobrazowy Beskidu Śląskiego.
2. Granice obszarów o których mowa w § 5 ust. 1 pkt 1÷2 pokazano graficznie na rysunku planu.
3. Dla obszarów o których mowa w § 5 ust. 1 pkt 1÷2 należy respektować powołujące je rozporządzenia i uchwały.
4. Ustala się ochronę środowiska, przyrody i krajobrazu kulturowego poprzez:
   1) nakaz stosowania proekologicznych paliw oraz zaopatrzenia w ciepło przy wykorzystaniu systemów charakteryzujących się brakiem lub minimalną emisją pyłu do powietrza,
   2) dla zabudowy mieszkaniowej zakaz zabudowy w strefie do 20 m od granicy lasów,
   3) sposób postępowania z odpadami winien być zgodny z planami gospodarki odpadami i przepisami odrębnymi dotyczącymi tych zagadnień.
5. W zakresie ochrony przed hałasem ustala się, że poziom dźwięku przenikającego do środowiska nie może przekraczać dopuszczalnych wartości określonych w przepisach odrębnych, przy czym:
   1) tereny o symbolach **MN2** należy traktować jako tereny zabudowy mieszkaniowej jednorodzinnej,
   2) tereny o symbolach **US1** i **US2** należy traktować jako tereny rekreacyjno-wypoczynkowe,
   3) tereny o symbolach **RM** należy traktować jako tereny zabudowy zagrodowej.
6. Wzdłuż istniejących cieków wodnych i potoków ustala się konieczność zapewnienia pasów terenów o szerokości minimum 5,0 m dla możliwości prowadzenia robót remontowych i konserwacyjnych oraz ustala się zakaz lokalizacji ogrodzeń w odległości mniejszej niż 1,5 m od granic cieków i potoków.

§ 6. Zasady ochrony dziedzictwa kulturowego i zabytków oraz dóbr kultury współczesnej

W granicach opracowania planu nie występują:
1) obiekty zabytkowe wpisane do rejestru zabytków,
2) obiekty zabytkowe ujęte w wojewódzkiej i gminnej ewidencji zabytków,
3) strefy ochrony konserwatorskiej,
4) stanowiska archeologiczne.

§ 7. Wymagania wynikające z potrzeb kształtowania przestrzeni publicznych

Na terenach dróg o symbolach **KDW** ustala się zakaz lokalizacji nośników reklamy i innych urządzeń utrudniających poruszanie się pieszych i samochodów.

§ 8. Zasady i warunki scalania i podziału nieruchomości

1. Dla obszaru objętego planem nie wyznacza się terenów wymagających obligatoryjnie scalania i podziału nieruchomości jako procesu organizowanego przez Miasto Wisła.
2. Określa się zasady scalania i podziału nieruchomości przy zachowaniu minimalnej powierzchni działek budowlanych:
   1) na terenach o symbolach **MN2** :
      a) dla zabudowy wolnostojącej 800 m^2,
      b) dla zabudowy bliźniaczej 600 m^2,
      c) dla zabudowy zwartej 300 m^2,
   2) na terenie o symbolu **US1** – 600 m^2,
   3) na terenie o symbolu **US2** – 5000 m^2,
   4) na terenach o symbolach **RM** – 1000 m^2.
3. Ustala się minimalną szerokość frontu działek budowlanych, o których mowa w ust. 2:
   1) dla zabudowy wolnostojącej 22,0 m,
   2) dla zabudowy bliźniaczej 18,0 m,
   3) dla zabudowy zwartej 9,0 m,
4. Ustala się kąt położenia granic działek o których mowa w ust. 2 w stosunku do pasa drogowego w przedziale 50°÷90°.

§ 9. Zasady modernizacji, rozbudowy i budowy systemów komunikacji

1. Ustala się utrzymanie istniejących dróg wewnętrznych jako powiązanie z zewnętrznym układem komunikacyjnym.
2. Ustala się następujące wskaźniki niezbędnej ilości miejsc parkingowych:
   1) 2 miejsca na 100 m^2 powierzchni użytkowej obiektów usługowych,
   2) 30 miejsc na 100 użytkowników obiektów i urządzeń sportowo-rekreacyjnych,
   3) 1 miejsce na 1 mieszkanie.

§ 10. Zasady modernizacji, rozbudowy i budowy systemów infrastruktury technicznej

1. W zakresie przebiegu i lokalizacji infrastruktury technicznej ustala się:
   1) na obszarze objętym planem możliwość realizacji sieci i urządzeń infrastruktury technicznej,
   2) na obszarze planu możliwość uwzględnienia istniejącej sieci i urządzeń infrastruktury technicznej wraz ze strefami izolacyjnymi określonymi odrębnymi przepisami,
   3) dopuszcza się modernizację, przebudowę i rozbudowę sieci i urządzeń,
   4) przebudowę sieci oraz budowę nowych sieci ustala się zgodnie z poniższymi zasadami:
      a) przebieg sieci winien być projektowany w liniach rozgraniczających dróg,
      b) inny przebieg dopuszcza się jedynie ze względów technologicznych,
2. W zakresie zaopatrzenia w wodę ustala się:
   1) zaopatrzenie w wodę z sieci wodociągowej,
   2) możliwość uzupełniającego poboru wody ze studni przydomowych pod warunkiem zachowania jakości wody odpowiadającej przepisom sanitarnym.
3. W zakresie odprowadzania ścieków ustala się:
   1) z zastrzeżeniem pkt 2 odprowadzenie ścieków bytowych do ogólnomiejskiej kanalizacji sanitarnej,
   2) w przypadku braku możliwości rozwiązania, o którym mowa w pkt 1 możliwość gromadzenia ścieków w osadnikach z czasowym ich opróżnianiem oraz możliwość budowy lokalnych oczyszczalni ścieków,
4. W zakresie zaopatrzenia w gaz ustala się:
   1) utrzymanie zaopatrzenia terenów objętych planem w gaz dostarczany sieciowo,
   2) możliwość zaopatrzenia terenów w gaz płynny,
   3) konieczność zachowania odległości budynków od istniejących gazociągów zgodnie z obowiązującymi przepisami.
5. W zakresie zaopatrzenia w energię elektroenergetyczną ustala się zachowanie przebiegu i możliwość rozbudowy istniejących linii napowietrznych niskiego napięcia z możliwością ich modernizacji, oraz możliwością realizacji nowych w formie napowietrznej i kablowej.
6. W zakresie telekomunikacji ustala się możliwość realizacji sieci i urządzeń telekomunikacyjnych jako inwestycji celu publicznego w ramach uzbrojenia poszczególnych terenów objętych planem.

§ 11. Granice i sposoby zagospodarowania terenów lub obiektów podlegających ochronie na podstawie odrębnych przepisów, w tym terenów górniczych, a także narażonych na niebezpieczeństwo powodzi oraz zagrożonych osuwaniem się mas ziemnych

1. W granicach występującego Głównego Zbiornika Wód Podziemnych nr 348 ustala się zakaz wprowadzania ścieków do gruntu oraz konieczność podłączenia zabudowy do projektowanej kanalizacji po jej realizacji. Do czasu realizacji kanalizacji sieciowej dopuszcza się gromadzenie ścieków w szczelnych zbiornikach, okresowo opróżnianych.
2. Na obszarze objętym planem nie występują tereny narażone na niebezpieczeństwo powodzi.
3. Na obszarze objętym planem występują osuwiska, pokazane graficznie na rysunku planu uznane przez organ administracji geologicznej jako szczególnie niebezpieczne i jako tereny zdegradowane wymagające rekultywacji.
4. Na terenach o których mowa w ust. 3 ustala się:
   1) zakaz zabudowy chyba, że przed przystąpieniem do zabudowy przeprowadzona będzie ocena warunków geologicznych w oparciu o stosowne dokumenty wynikające z przepisów odrębnych i zabudowa realizowana będzie zgodnie z tą oceną lub przeprowadzona będzie rekultywacja osuwisk jako terenów zdegradowanych,
   2) przekształcenie terenu jedynie w sposób zachowujący w maksymalnym stopniu naturalne ukształtowanie oraz niegenerujący odtworzenia ruchów osuwiskowych,
   3) nakaz stosowania rozwiązań technicznych i technologicznych zapewniających stabilność podłoża w szczególności przy realizacji inwestycji infrastrukturalnych i komunikacyjnych,
   4) nakaz takiego kształtowania powierzchni terenu, który nie spowoduje stagnacji wód opadowych,
   5) nakaz odprowadzania wód opadowych szczelnym systemem rowów,
   6) zakaz wprowadzania wód opadowych i ścieków bezpośrednio do gruntu,
   7) zagospodarowanie powierzchni biologicznie czynnej zielenią dobrze wiążącą grunt.
5. Na obszarze objętym planem nie występują złoża, obszary i tereny górnicze.

§ 12. Sposoby i terminy tymczasowego zagospodarowania,urządzenia i użytkowania terenów

Ustala się możliwość zachowania dotychczasowego urządzenia i użytkowania terenów do czasu ich zmiany zgodnie z ustaleniami planu.

ROZDZIAŁ3.
PRZEPISY DLA ZBIORÓW TERENÓW O TYM SAMYM PRZEZNACZENIU

dopuszczenia i zakazy, parametry i wskaźniki kształtowania zabudowy oraz zagospodarowania terenu, w tym linie zabudowy, gabaryty obiektów i wskaźniki intensywności zabudowy

§ 13. Tereny zabudowy mieszkaniowej jednorodzinnej

Dla zbiorów terenów o symbolach **MN2** o przeznaczeniu podstawowym dla zabudowy mieszkaniowej jednorodzinnej na wysokości powyżej 550 m n.p.m. z zastrzeżeniem § 11 ust. 3 i 4 ustala się:

1) przeznaczenia dopuszczalne:
   a) obiekty i pomieszczenia usługowe i użyteczności publicznej,
   b) jednokondygnacyjne budynki gospodarcze oraz garaże o maksymalnie dwóch stanowiskach dla samochodów osobowych,
   c) ogrody, obiekty i urządzenia małej architektury,
   d) sieci infrastruktury technicznej,
2) zakaz lokalizacji:
   a) wszelkiego rodzaju obiektów i zmiany sposobu użytkowania na obiekty, których funkcjonowanie może wpłynąć na zakłócenie spokoju lub stanu sanitarnego terenów mieszkaniowych, a w szczególności: obiektów i urządzeń produkcyjnych, warsztatów kamieniarskich, stolarskich, ślusarskich, blacharskich, lakierniczych, punktów skupu złomu żelaznego i metali kolorowych oraz obiektów magazynowo-składowych, związanych z produkcją rolną lub przechowywaniem płodów rolnych, dyskotek,
   b) warsztatów napraw i obsługi samochodów, stacji paliw,
   c) garaży i parkingów dla samochodów ciężarowych,
3) parametry i wskaźniki kształtowania zabudowy oraz zagospodarowania terenów:

a) z zastrzeżeniem pkt. 3 lit. c wysokość zabudowy nie może być większa niż:
- budynki i budowle – 9,0 m,
- obiekty małej architektury – 6,0 m,

b) konieczność dostosowania kształtu dachów dla nowych budynków, do formy dachów zabudowy istniejącej w otoczeniu, przy stosowaniu zasady podobnej formy dachów w zespołach zabudowy lub ciągach budynków wzdłuż dróg,

c) wysokość wolnostojących budynków gospodarczych i garaży nie może być większa niż 3,5 m dla budynków z dachami płaskimi i 5,5 m dla budynków z dachami spadzistymi,

d) maksymalna powierzchnia zabudowy działki nie może być większy niż 40 %,

e) powierzchnia biologicznie czynna nie może być mniejsza niż 40 %,

f) konieczność zachowania nieprzekraczalnych linii zabudowy pokazanych na rysunku planu.

§ 14. Tereny sportu i rekreacji z zabudową kubaturową

Z zastrzeżeniem § 11 ust. 3 i ust. 4 dla terenu o symbolu **US1** o podstawowym przeznaczeniu dla usług sportu i rekreacji z zabudową kubaturową ustala się:

1) przeznaczenie dopuszczalne:

a) obiekty i urządzenia obsługi terenów sportowych, rekreacyjnych i imprez okolicznościowych, w tym pomieszczenia hotelowe oraz usługi gastronomiczne,

b) zieleń parkowa, zadrzewienia, obiekty i urządzenia małej architektury,

c) miejsca parkingowe, garaże dla samochodów osobowych i sprzętu sportowo-rekreacyjnego i obsługi terenów,

d) dojazdy, place, chodniki,

e) obiekty tymczasowe związane z organizacją imprez sportowo-rekreacyjnych,

f) sieci i obiekty infrastruktury technicznej,

2) zakaz lokalizacji:

a) obiektów i urządzeń o funkcji produkcyjnej oraz wyłącznie magazynowej,

b) obiektów i urządzeń produkcji rolniczej, zwierzęcej i ogrodniczej,

3) parametry i wskaźniki kształtowania zabudowy oraz zagospodarowania terenów:

a) wysokość zabudowy nie może być większa niż:
- budynki i budowle na terenach położonych poniżej 550 m n.p.m. – 14,5 m,
- budynki i budowle na terenach położonych powyżej 550 m n.p.m. – 9,0 m,
- obiekty małej architektury – 6,0 m,

b) maksymalna powierzchnia zabudowy nie może być większy niż 40%,

c) w ramach działki przeznaczonej do zabudowy zachowanie co najmniej 30% powierzchni biologicznie czynnej,

d) przy lokalizacji zabudowy i urządzeń należy zachować nieprzekraczalne linie zabudowy pokazane na rysunku planu.

§ 15. Tereny sportu i rekreacji z budowlami i urządzeniami sportowo-rekreacyjnymi

Z zastrzeżeniem § 11 ust. 3 i ust. 4 dla terenu o symbolu **US2** o podstawowym przeznaczeniu dla sportu i rekreacji z budowlami i urządzeniami sportowo-rekreacyjnymi ustala się:

1) przeznaczenia dopuszczalne:

a) tymczasowe urządzenia związane z organizacją zawodów sportowych i imprez rekreacyjnych,

b) zadrzewienia, łąki, pastwiska,

c) urządzenia i sieci infrastruktury technicznej,

2) zakaz lokalizacji:

a) nowych budynków,

b) budowli niezwiązanych ze sportem i rekreacją oraz infrastrukturą telekomunikacyjną,

c) dróg, parkingów

3) parametry i wskaźniki kształtowania zabudowy oraz zagospodarowania terenów:

a) wysokość zabudowy nie może być większa niż 9,0 m.

b) wysokość tymczasowych obiektów budowlanych nie może przekraczać 4,5 m,

c) powierzchnia biologicznie czynna musi wynosić minimum 80 % powierzchni działki przeznaczonej do zabudowy.

§ 16. Tereny zabudowy agroturystycznej i zagrodowej

Dla zbiorów terenów o symbolach **RM** o podstawowym przeznaczeniu dla zabudowy agroturystycznej i zagrodowej ustala się:

1) przeznaczenia dopuszczalne:
   a) obiekty i urządzenia rekreacyjne związane z funkcją agroturystyczną gospodarstwa rolnego, oraz rolnicze wykorzystanie gruntów w gospodarstwach rolnych i agroturystycznych,
   b) obiekty usług handlu związane ze sprzedażą produktów w gospodarstwach rolnych,
   c) obiekty, sieci i urządzenia infrastruktury technicznej,
   d) dojazdy, place, parkingi, garaże,
   e) ogrody, obiekty i urządzenia małej architektury,
2) zakaz:
   a) lokalizacji obiektów i urządzeń produkcyjnych niezwiązanych z rolnictwem,
   b) lokalizacji baz transportowych i stacji obsługi pojazdów,
   c) upraw ogrodnicze w szklarniach i namiotach foliowych,
3) parametry i wskaźniki kształtowania zabudowy oraz zagospodarowania terenu:
   a) maksymalna wysokość zabudowy:
      - budynki i budowle na terenach położonych poniżej 550 m n.p.m. – 10,0 m,
      - budynki i budowle na terenach położonych powyżej 550 m n.p.m. – 9,0 m,
      - obiekty małej architektury – 6,0 m,
   b) w ramach działki siedliskowej zachowanie co najmniej 40 % powierzchni biologicznie czynnej,
   c) konieczność stosowania geometrii dachów kalenicowych dwuspadowych lub wielospadowych o kącie nachylenia połaci $20^0 \div 45^0$, oraz $20^0 \div 75^0$ w przypadku realizacji dachu mansardowego,
   d) maksymalna powierzchnia zabudowy działki siedliskowej 40 %,

§ 17. Tereny łąk i pastwisk

Dla terenu o symbolu **ZŁ** o podstawowym przeznaczeniu dla łąk i pastwisk ustala się:

1) przeznaczenie dopuszczalne:
   a) ścieżki rowerowe i spacerowe,
   b) urządzenia i sieci oraz urządzenia infrastruktury technicznej,
2) zakaz:
   a) lokalizacji nowych budynków,
   b) zalesienia (poza pojedynczymi nasadzeniami drzew),
   c) lokalizacji dróg o trwałej nawierzchni, stałych parkingów, utwardzonych placów,
   d) eksploatacji surowców, podnoszenia i obniżania poziomu gruntów.

§ 18. Tereny lasów i zadrzewień

Dla zbiorów terenów o symbolach **ZL** , których przeznaczenie podstawowe to lasy i zadrzewienia ustala się:

1) przeznaczenie dopuszczalne:
   a) urządzenia i obiekty służące gospodarce leśnej,
   b) sieci i urządzenia infrastruktury technicznej,
2) zakaz lokalizacji:
   a) wszelkiego rodzaju obiektów kubaturowych trwale związanych z gruntem, za wyjątkiem budynków i budowli związanych z gospodarką leśną,
   b) dróg o trwałej nawierzchni, parkingów, utwardzonych placów.
3) maksymalna wysokość obiektów służących gospodarce leśnej – 6,0 m.

§ 19. Tereny komunikacji

1. Ustala się tereny komunikacji drogowej oznaczone na rysunku planu symbolami **N1KDW** i **N2KDW** dla dróg wewnętrznych.
2. Dla dróg wymienionych w ust. 1 ustala się:
   1) linie rozgraniczające zgodnie z ich wydzieleniem własnościowym, przy czym ustala się możliwość zmiany szerokości linii rozgraniczających dróg istniejących w następujących zakresach:
      - dla dróg o symbolach **KDW** - 3,0÷4,5 m

2) przeznaczenie dopuszczalne:
   a) sieci i urządzenia infrastruktury technicznej,
   b) chodniki, ścieżki rowerowe, urządzenia małej architektury,
3) zakaz lokalizacji obiektów kubaturowych.

ROZDZIAŁ4.
PRZEPISY KOŃCOWE

§ 20. 1. Dla terenów objętych planem ustala się następujące stawki służące naliczaniu opłaty jednorazowej, o której mowa w art. 36 ust. 4 ustawy z dnia 27 marca 2003 r. o planowaniu i zagospodarowaniu przestrzennym (Dz. U. Nr 80, poz. 717 ze zmianami):
1) tereny o symbolach **MN2** – 30 %
2) tereny o symbolach **US1** i **RM** – 20 %
3) pozostałe tereny objęte planem nie wymienione w pkt 1 i w pkt 2 – 5 %.

2. Na terenach zabudowanych dopuszcza się możliwość zmiany parametrów i wskaźników zabudowy oraz zagospodarowania terenów objętych planem w zakresie 10 % wartości wyliczonych na podstawie parametrów i wskaźników ustalonych w planie.

§ 21. Uchwała podlega ogłoszeniu w Dzienniku Urzędowym Województwa Śląskiego i publikacji na stronie internetowej Urzędu Miasta Wisły.

§ 22. Wykonanie uchwały powierza się Burmistrzowi Miasta Wisły.

§ 23. Uchwała wchodzi w życie po upływie 30 dni od dnia jej ogłoszenia w Dzienniku Urzędowym Województwa Śląskiego.

Przewodniczący Rady
Miasta Wisły

Janusz Podżorski

Uzasadnienie

Zgodnie z uchwałą o przystąpieniu do zmiany planu zagospodarowania przestrzennego w obszarze „Wisła Malinka – Zieleńska Polana” celem opracowania jest określenie warunków dojazdu do nieruchomości, a także rozwoju bazy sportowo-rekreacyjnej i agroturystycznej.

Zgodnie z ustaleniami studium uwarunkowań i kierunków zagospodarowania przestrzennego miasta w planie wskazano tereny dla zachowania i rozwoju terenów zabudowy mieszkaniowej jednorodzinnej, zabudowy zagrodowej i agroturystycznej i dla funkcji sportowo-rekreacyjnej.

W planie wskazano możliwość utworzenia nowego gospodarstwa rolnego lub agroturystycznego zachowując ustalenia studium, w którym zapisano, że jest to możliwe pod warunkiem, że właściciel będzie dysponował w rejonie lokalizacji gospodarstwa powierzchnią gruntu odpowiednio 2,0 ha użytków rolnych w zwartym kompleksie dla gospodarstwa rolnego i minimum 1,0 ha dla gospodarstwa agroturystycznego.

W planie ustalono szerokości terenów dla dróg wewnętrznych w liniach rozgraniczających dopuszczając również ich szerokość inną (większą lub mniejszą). Dopuszczenie to wynika z przeprowadzonej analizy warunków terenowych i istniejącego zagospodarowania terenów oraz istniejących wydzieleń własności dla pasów drogowych. W analizie stwierdzono, że istniejące drogi wydzielone zgodnie z planem spełniały będą odpowiednio swoje funkcje komunikacyjne.

GRANICE PLANU NA TLE RYSUNKU STUDIUM UWARUNKOWAŃ
I KIERUNKÓW ZAGOSPODAROWANIA PRZESTRZENNEGO MIASTA WISŁA

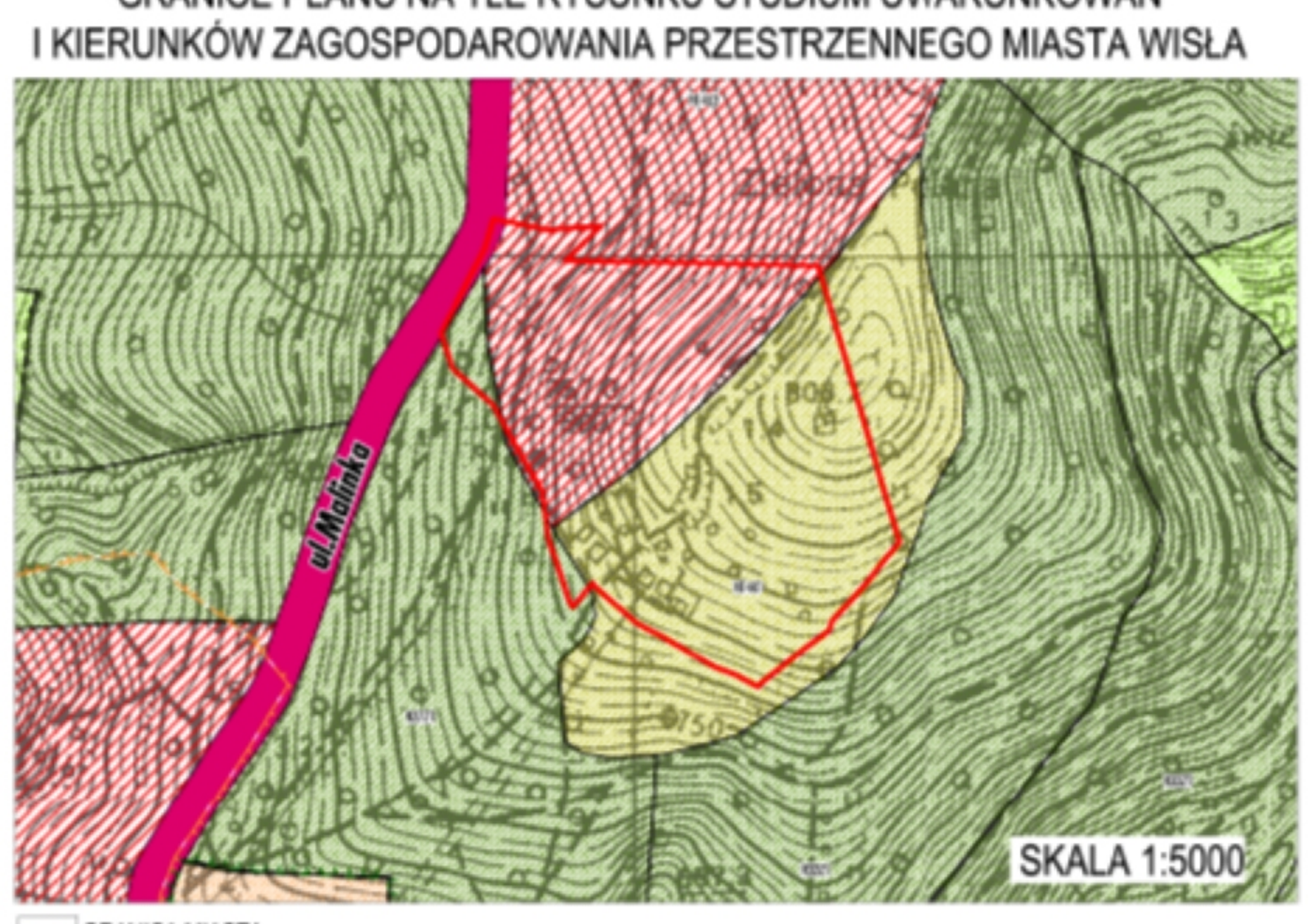

- GRANICA MIASTA
- GRANICE I OZNACZENIA JEDNOSTEK STRUKTURALNYCH:
- GRANICA TERENU GÓRNICZEGO "OBŁAZIEC" KOPALNI SUROWCÓW SKALNYCH "WISŁA" S.A.
- GRANICA OBSZARU GÓRNICZEGO "OBŁAZIEC" KOPALNI SUROWCÓW SKALNYCH "WISŁA" S.A.

JEDNOSTKI URBANISTYCZNE TWORZĄCE PLANOWANĄ STRUKTURĘ FUNKCJONALNO - PRZESTRZENNĄ MIASTA

- M1 - MIESZKANIOWE NA WYSOKOŚCI DO 550 m n.p.m.
- M2 - MIESZKANIOWE NA WYSOKOŚCI POWYŻEJ 550 m n.p.m.
- M3 - MIESZKANIOWE WIELORODZINNE
- U1 - USŁUGOWE W CENTRUM MIASTA
- U2 - ZESPOŁÓW USŁUGOWYCH
- U3 - SPORTOWO REKREACYJNE
- U4 - ZESPOŁÓW DOMÓW WCZASOWYCH I PENSJONATÓW
- P1 - AKTYWNOŚCI GOSPODARCZYCH
- P2 - EKSPLOATACJI SUROWCÓW SKALNYCH
- R1 - ROLNICZE Z ZABUDOWĄ ZAGRODOWĄ I AGROTURYSTYCZNĄ
- R2 - ROLNICZE BEZ ZABUDOWY
- Z1 - LEŚNE
- Z2 - POLAN LEŚNYCH
- Z3 - PARKOWE
- Z4 - DOLIN RZEK I POTOKÓW
- Z5 - CMENTARZE
- IT - INFRASTRUKTURY TECHNICZNEJ
- K - KOMUNIKACYJNE
- W - ZBIORNIKA WODNEGO "WISŁA - CZARNE"

SPOSÓB ZAPISU JEDNOSTEK URBANISTYCZNYCH NA RYSUNKU STUDIUM

A 5 U3
- OZNACZENIE JEDNOSTKI URBANISTYCZNEJ
- KOLEJNY NUMER JEDNOSTKI URBANISTYCZNEJ W RAMACH JEDNOSTKI STRUKTURALNEJ
- OZNACZENIE JEDNOSTKI STRUKTURALNEJ

DEFINICJA JEDNOSTKI URBANISTYCZNEJ:
JEDNOSTKA URBANISTYCZNA TO CZYTELNIE WYDZIELAJĄCY SIĘ OBSZAR CHARAKTERYZUJĄCY SIĘ PODOBNYMI CECHAMI FUNKCJONALNYMI I UWARUNKOWANIAMI ROZWOJU STANOWIĄCY PODSTAWOWY ELEMENT STRUKTURY FUNKCJONALNO - PRZESTRZENNEJ MIASTA

ELEMENTY PODSTAWOWEGO UKŁADU KOMUNIKACYJNEGO:

- DROGI KLASY GŁÓWNEJ - ISTNIEJĄCE
- DROGI KLASY GŁÓWNEJ - PLANOWANE
- DROGI KLASY ZBIORCZEJ - ISTNIEJĄCE
- DROGI KLASY ZBIORCZEJ - PLANOWANE
- DROGI KLASY LOKALNEJ
- ZAKOŃCZENIA DRÓG PĘTLAMI LUB PLACAMI NAWROTOWYMI
- GŁÓWNE WĘZŁY KOMUNIKACYJNE MIASTA
- TERENY ZAMKNIĘTE LINII KOLEJOWYCH
- LOKALIZACJA GŁÓWNEGO OŚRODKA KOMUNIKACJI AUTOBUSOWEJ
- LOKALIZACJA DWORCA KOMUNIKACJI KOLEJOWEJ
- LOKALIZACJA ISTNIEJĄCYCH PRZYSTANKÓW KOMUNIKACJI KOLEJOWEJ
- WSKAZANA LOKALIZACJA NOWYCH PRZYSTANKÓW KOMUNIKACJI KOLEJOWEJ
- PASAŻ PIESZY W CENTRUM MIASTA
- GŁÓWNE TRASY KOMUNIKACJI ROWEROWEJ
- GŁÓWNE SZLAKI TURYSTYCZNE

INNE OZNACZENIA NA RYSUNKU STUDIUM

- ELEMENTY ZAGOSPODAROWANIA TERENÓW KRYSTALIZUJĄCE STRUKTURĘ FUNKCJONALNO - PRZESTRZENNĄ MIASTA
- JEDNOSTKI URBANISTYCZNE Z MOŻLIWOŚCIĄ LOKALIZACJI OBIEKTÓW HANDLOWYCH O POWIERZCHNI SPRZEDAŻY POWYŻEJ 400 M KW. (NIE PRZEKRACZAJĄCE POWIERZCHNI 2000 M KW.)
- OBSZARY WYMAGAJĄCE PRZEKSZTAŁCEŃ, REHABILITACJI LUB REKULTYWACJI
- TERENY ZAMKNIĘTE NE BĘDĄCE TERENAMI KOLEJOWYMI
- GŁÓWNE REJONY KSZTAŁTOWANIA PRZESTRZENI PUBLICZNYCH
- GRANICE OBSZARU I OTULINY PARKU KRAJOBRAZOWEGO BESKIDU ŚLĄSKIEGO - PROPONOWANE W PROJEKCIE ZMIANY STUDIUM
- GRANICE OBSZARU I OTULINY PARKU KRAJOBRAZOWEGO BESKIDU ŚLĄSKIEGO - PROPONOWANE W DOKUMENTACJI DO PROJEKTU PLANU OCHRONY PARKU

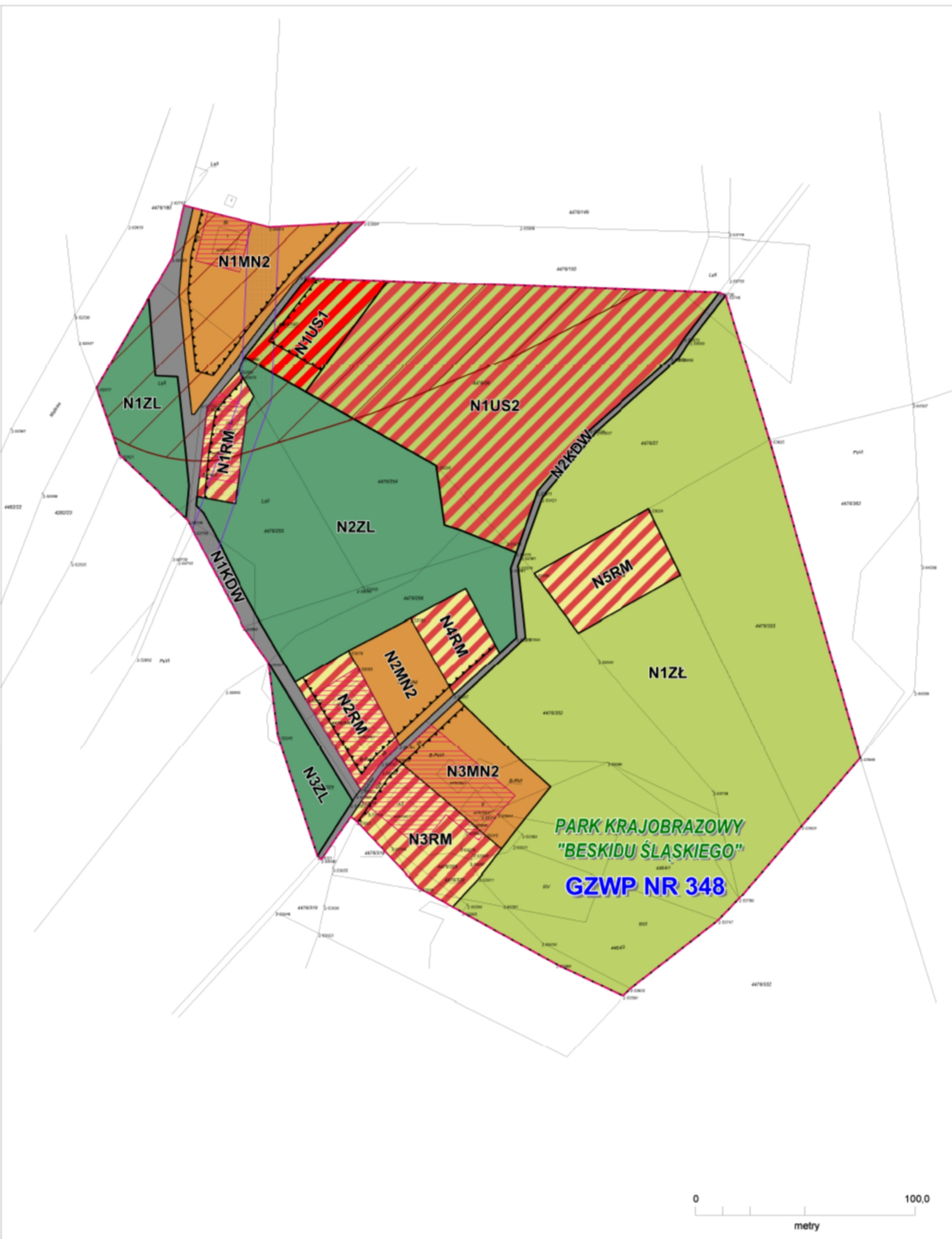

MIASTO WISŁA

PLAN MIEJSCOWY ZAGOSPODAROWANIA PRZESTRZENNEGO OBEJMUJĄCY OBSZAR "WISŁA MALINKA - ZIELEŃSKA POLANA"

RYSUNEK PLANU W SKALI 1:1000

ZAŁĄCZNIK NR 1 DO UCHWAŁY RADY MIASTA WISŁY
NR XIX/277/2012 Z DNIA 28.06.2012 R.

- GRANICE OPRACOWANIA PLANU
- TERENY ZABUDOWANE
- NIEPRZEKRACZALNE LINIE ZABUDOWY
- OSUWISKA - TERENY ZDEGRADOWANE W WYNIKU DZIAŁALNOŚCI RUCHÓW MASOWYCH ZIEMI

PRZEZNACZENIE PODSTAWOWE TERENÓW

- MN 2 - TERENY ZABUDOWY MIESZKANIOWEJ JEDNORODZINNEJ NA WYSOKOŚCI POWYŻEJ 550 M N.P.M.
- US1 - TERENY SPORTU I REKREACJI Z ZABUDOWĄ KUBATUROWĄ
- US2 - TERENY SPORTU I REKREACJI Z BUDOWLAMI I URZĄDZENIAMI SPORTOWO - REKREACYJNYMI
- RM - TERENY ZABUDOWY AGROTURYSTYCZNEJ I ZAGRODOWEJ
- ZŁ - TERENY ŁĄK I PASTWISK
- ZL - TERENY LASÓW I ZADRZEWIEŃ
- KDW - TERENY DRÓG WEWNĘTRZNYCH
- TERENY POŁOŻONE W GRANICACH STREF OCHRONNYCH NAPOWIETRZNYCH LINII ELEKTROENERGETYCZNYCH

N1MN SPOSÓB OPISU TERENÓW NA RYSUNKU PLANU
- PRZEZNACZENIE PODSTAWOWE TERENU
- KOLEJNY NUMER TERENU W RAMACH TEJ SAMEJ GRUPY PRZEZNACZENIA PODSTAWOWEGO
- OZNACZENIE JEDNOSTKI "N" - MALINKA

UWAGA:
OBSZAR OPRACOWANIA PLANU ZNAJDUJE SIĘ:
1. W ZASIĘGU GŁÓWNEGO ZBIORNIKA WÓD PODZIEMNYCH GZWP NR 348
2. W CAŁOŚCI W GRANICACH PARKU KRAJOBRAZOWEGO "BESKIDU ŚLĄSKIEGO"
3. W GRANICACH OBSZARU "NATURA 2000"

TYTUŁ OPRACOWANIA: PLAN MIEJSCOWY ZAGOSPODAROWANIA PRZESTRZENNEGO OBEJMUJĄCY OBSZAR "WISŁA MALINKA - ZIELEŃSKA POLANA"	
TYTUŁ RYSUNKU: RYSUNEK PLANU ZAŁĄCZNIK NR 1 DO UCHWAŁY RADY MIASTA WISŁY NR XIX/277/2012 Z DNIA 28.06.2012 R.	SKALA: 1:1000
Opracowano w Pracowni Urbanistycznej w Rybniku Sp. z o.o. 44-200 Rybnik, ul.Sobieskiego 15, tel: 32 42 22 873, 32 42 30 998, e-mail: purybnik@pu.x.pl	

Załącznik Nr 2
do uchwały nr XIX/277/2012
Rady Miasta Wisły z dnia 28.06.2012

Rozstrzygnięcia o sposobie rozpatrzenia uwag do projektu planu

LP.	NR UWAGI	DATA WPŁYWU UWAGI	TREŚĆ UWAGI	OZNACZENIE NIERUCHOMOŚCI, KTÓREJ DOTYCZY UWAGA	USTALENIA PROJEKTU PLANU DLA NIERUCHOMOŚCI, KTÓREJ DOTYCZY UWAGA	ROZSTRZYGNIĘCIE RADY MIASTA WISŁY W SPRAWIE ROZPATRZENIA UWAGI		UWAGI
						UWAGA UWZGLĘDNIONA	UWAGA NIEUWZGLĘDNIONA	
1	**1**	08.05. 2012	Wnoszą o dopuszczenie zabudowy agroturystycznej i zagrodowej (oznaczenie symbolem – N5RM) na działkach nr 4476/276 oraz 4476/333 w zakresie co najmniej połowy powierzchni obydwu działek, t.j.: w zakresie linii zabudowy działek sąsiadujących, objętych symbolami N4RM, N2MN2 i N2RM – od granicy zachodniej działek oraz symbolami N3MN2 i N3RM od wschodniej granicy działek.	4476/276, 4476/333	Tereny RM - zabudowy agroturystycznej i zagrodowej, tereny ZŁ - łąk i pastwisk		•	Uwaga nie może być uwzględniona w planie, gdyż przeznaczenie co najmniej połowy powierzchni wnioskowanych działek do zabudowy, byłoby niezgodne z obowiązującym studium uwarunkowań i kierunków zagospodarowania przestrzennego miasta Wisły. Wnioskowane działki, których łączna powierzchnia wynosi około 1,47 ha zgodnie z ustaleniami studium znajdują się w jednostce urbanistycznej N1R1, dla której ustalono kierunek zagospodarowania rolniczy z zabudową zagrodową i agroturystyczną. Podstawowym wskaźnikiem zagospodarowania oraz użytkowania jednostek R1 (ustalenie II.1.R1 str. 23 - tekstu ustaleń studium) jest możliwość utworzenia nowego gospodarstwa rolnego lub agroturystycznego pod warunkiem dysponowania przez ich właścicieli powierzchnią gruntu w rejonie ich lokalizacji odpowiednio 2,0 ha użytków rolnych w zwartym kompleksie dla gospodarstwa rolnego i minimum 1,0 ha dla gospodarstwa agroturystycznego w zwartym kompleksie. Powierzchnia wnioskowanych działek zgodnie z powyższymi ustaleniami umożliwia utworzenie nowego siedliska jednego gospodarstwa agroturystycznego, co ustalono w planie na terenie o symbolu N5RM.

Załącznik Nr 3
do uchwały nr XIX/277/2012
Rady Miasta Wisły z dnia 28.06.2012

Rozstrzygnięcia o sposobie realizacji zapisanych w planie inwestycji z zakresu infrastruktury technicznej, które należą do zadań własnych gminy oraz zasadach ich finansowania zgodnie z przepisami o finansach publicznych

Prognozuje się, że uchwalenie planu miejscowego zagospodarowania przestrzennego obejmującego obszar „Wisła Malinka – Zieleńska Polana” powinno przynieść dochody budżetowe, które docelowo szacuje się na kwotę ponad 150 tysięcy złotych rocznie.
Na terenach objętych planem nie przewiduje się konieczności realizacji zadań z zakresu infrastruktury technicznej, takich jak budowa dróg, oraz sieci wodociągowo-kanalizacyjnej.

UCHWAŁA NR XIX/278/2012
RADY MIASTA WISŁY

z dnia 28 czerwca 2012 r.

w sprawie : wyrażenia zgody na obciążenie nieruchomości pgr nr 3470/59 stanowiącej własność gminy Wisła służebnością przejazdu i przechodu

Na podstawie : art.18 ust.2 pkt 9 lit.a ustawy z dnia 08 marca 1990r. "o samorządzie gminnym"(Dz.U.Nr 142 z 2001r. poz.1591 ze zm.) § 13 ust.1 lit.b , § 14 uchwały Rady Miasta Wisły nr XXXII/396/2009 z dnia 29 maja 2009r. w sprawie zasad gospodarowania nieruchomościami stanowiącymi własność gminy Wisła , opublikowanej w Dzienniku Urzędowym Województwa Śląskiego Nr 120 z dnia 09 lipca 2009r. poz.2539,

Rada Miasta Wisły
uchwala co następuje :

§ 1. Wyrazić zgodę na obciążenie nieruchomości stanowiącej własność gminy Wisła - pgr nr 3470/59 zapisanej w Kw BB1C/00055046/2 Sądu Rejonowego w Cieszynie, zgodnie z oznaczeniem graficznym na mapie ewidencyjnej w skali 1:1000, służebnością przejazdu i przechodu na rzecz każdoczesnych właścicieli nieruchomości pgr nr 3480/14 zapisanej w Kw BB1C/00024422/6 Sądu Rejonowego w Cieszynie

§ 2. Wykonanie uchwały powierza się Burmistrzowi Miasta Wisły .

§ 3. Uchwała wchodzi w życie z dniem podjęcia .

Przewodniczący Rady Miasta
Wisły

Janusz Podżorski

UCHWAŁA NR XIX/279/2012
RADY MIASTA WISŁY

z dnia 28 czerwca 2012 r.

w sprawie : wyrażenia zgody na obciążenie nieruchomości pgr nr 4946/5 stanowiącej własność gminy Wisła służebnością przejazdu i przechodu

Na podstawie : art.18 ust.2 pkt 9 lit.a ustawy z dnia 08 marca 1990r. "o samorządzie gminnym"(Dz.U.Nr 142 z 2001r. poz.1591 ze zm.) § 13 ust.1 lit.b , § 14 uchwały Rady Miasta Wisły nr XXXII/396/2009 z dnia 29 maja 2009r. w sprawie zasad gospodarowania nieruchomościami stanowiącymi własność gminy Wisła , opublikowanej w Dzienniku Urzędowym Województwa Śląskiego Nr 120 z dnia 09 lipca 2009r. poz.2539,

Rada Miasta Wisły
uchwala co następuje :

§ 1. Wyrazić zgodę na obciążenie nieruchomości stanowiącej własność gminy Wisła - pgr nr 4946/5 zapisanej w Kw BB1C/00050895/3 Sądu Rejonowego w Cieszynie, zgodnie z oznaczeniem graficznym na mapie ewidencyjnej w skali 1:1000, służebnością przejazdu i przechodu na rzecz każdoczesnych właścicieli nieruchomości pgr nr 5185/10 zapisanej w Kw BB1C/00094676/2 Sądu Rejonowego w Cieszynie.

§ 2. Wykonanie uchwały powierza się Burmistrzowi Miasta Wisły.

§ 3. Uchwała wchodzi w życie z dniem podjęcia.

Przewodniczący Rady Miasta
Wisły

Janusz Podżorski

UCHWAŁA NR XIX/280/2012
RADY MIASTA WISŁY

z dnia 28 czerwca 2012 r.

w sprawie określenia zasad udzielania i rozmiaru obniżek tygodniowego obowiązkowego wymiaru godzin zajęć dla dyrektorów, wicedyrektorów i nauczycieli pełniących inne stanowiska kierownicze w szkołach i przedszkolach prowadzonych przez Gminę Wisła

Na podstawie art. 18 ust. 2 pkt 15 ustawy z dnia 8 marca 1990 r. o samorządzie gminnym (tekst jednolity Dz. U. z 2001 r. Nr 142, poz. 1591 z późn.zm.) oraz art. 42 ust. 7 pkt 2 w związku z art. 91d pkt 1 ustawy z dnia 26 stycznia 1982 r. Karta Nauczyciela (tekst jednolity Dz. U. z 2006 r. Nr 97, poz. 674 z późn.zm.)

Rada Miasta Wisły
uchwala co następuje:

§ 1. 1. Określić zasady udzielania i rozmiar obniżek tygodniowego obowiązkowego wymiaru godzin zajęć dla dyrektorów, wicedyrektorów i nauczycieli pełniących inne stanowiska kierownicze w szkołach i przedszkolach zgodnie z poniższą tabelą:

Stanowisko kierownicze	Tygodniowy obowiązkowy wymiar godzin zajęć po obniżce
Dyrektor szkoły (zespołu) liczącej do 11 oddziałów	8
Dyrektor szkoły (zespołu) liczącej powyżej 11 oddziałów	5
Wicedyrektor szkoły (zespołu) liczącej powyżej 11 oddziałów	9
Dyrektor przedszkola liczącego do 2 oddziałów	15
Dyrektor przedszkola liczącego powyżej 2 oddziałów	12

2. Dla nauczyciela pełniącego stanowisko kierownicze w niepełnym wymiarze czasu pracy określonym w art. 42 ust. 3 ustawy Karta Nauczyciela lub ustalonym zgodnie z art. 42 ust. 7 pkt 3 tej ustawy rozmiar obniżki tygodniowego obowiązkowego wymiaru godzin zajęć, o którym mowa w ust. 1 ulega proporcjonalnemu zmniejszeniu do wysokości wynikającej z wymiaru czasu pracy. Zaokrąglenia godzin dokonuje się zgodnie z ogólnie przyjętymi zasadami.

§ 2. Wykonanie uchwały powierzyć Burmistrzowi Miasta Wisły.

§ 3. Traci moc uchwała Nr XXIII/287/2008 z dnia 28 sierpnia 2008 r. w sprawie określenia zasad udzielania i rozmiaru zniżek tygodniowego obowiązkowego wymiaru godzin zajęć dla dyrektorów, wicedyrektorów i nauczycieli pełniących inne stanowiska kierownicze w szkołach i przedszkolach prowadzonych przez Gminę Wisła.

§ 4. Uchwała wchodzi w życie po upływie 14 dni od dnia ogłoszenia w Dzienniku Urzędowym Województwa Śląskiego.

Przewodniczący Rady Miasta
Wisły

Janusz Podżorski

UCHWAŁA NR XIX/281/2012
RADY MIASTA WISŁY

z dnia 28 czerwca 2012 r.

w sprawie zmiany uchwały Nr III/31/2011 Rady Miasta Wisły z dnia 27 stycznia 2011 r. w sprawie wydzielonych rachunków, na których gromadzone są dochody szkół i przedszkoli prowadzonych przez Gminę Wisła

Na podstawie art. 18 ust. 2 pkt 15 ustawy z dnia 8 marca 1990 r. o samorządzie gminnym (tekst jednolity Dz. U. z 2001 r. Nr 142, poz. 1591 z późn.zm.) oraz art. 223 ust. 2 ustawy z dnia 27 sierpnia 2009 r. o finansach publicznych (Dz. U. z 2009 r. Nr 157, poz. 1240 z późn.zm.)

Rada Miasta Wisły
uchwala co następuje:

§ 1. W uchwale Nr III/31/2011 z dnia 27 stycznia 2011 r. w sprawie wydzielonych rachunków, na których gromadzone są dochody szkół i przedszkoli prowadzonych przez Gminę Wisła dokonać następujących zmian:

1) w §2 ust. 1 dodać pkt 6 o następującym brzmieniu: "6) z tytułu opłat za korzystanie z wyżywienia.",

2) w §2 ust. 2 dodać kolejno punkty 7, 8, 9 i 10 o następującym brzmieniu:

- "7) zakup artykułów żywnościowych niezbędnych do prowadzenia żywienia,
- "8) pokrycie kosztów utrzymania kuchni i stołówki,"
- "9) wydatki inwestycyjne i zakupy inwestycyjne związane z funkcjonowaniem kuchni i stołówki,"
- "10) poprawę warunków funkcjonowania kuchni i stołówki."

§ 2. Wykonanie uchwały powierzyć Burmistrzowi Miasta Wisły.

§ 3. Uchwała wchodzi w życie z dniem podjęcia, z mocą obowiązującą od 1 września 2012 r.

Przewodniczący Rady Miasta
Wisły

Janusz Podżorski

UCHWAŁA NR XIX/282/2012
RADY MIASTA WISŁY

z dnia 28 czerwca 2012 r.

w sprawie utworzenia Zespołu Szkolno - Przedszkolnego nr 1 w Wiśle

Na podstawie art. 18 ust. 2 pkt 9 lit. h ustawy z dnia 8 marca 1990 r. o samorządzie gminnym (tekst jednolity Dz. U. z 2001 r. Nr 142, poz. 1591 z późn.zm.), art 58 ust. 6 oraz art. 62 ust. 1 i 3 w związku z art. 5c pkt 1 ustawy z dnia 7 września 1991 r. o systemie oświaty (tekst jednolity Dz. U. z 2004 r. Nr 256, poz. 2572 z późn.zm.)

Rada Miasta Wisły
uchwala co następuje:

§ 1. Z dniem 1 września 2012 r. utworzyć Zespół Szkolno - Przedszkolny nr 1 w Wiśle z siedzibą w Wiśle przy ul. Kopydło 74, poprzez połączenie w zespół Szkoły Podstawowej nr 4 im. Ks. Seniora F. Michejdy w Wiśle oraz Przedszkola nr 1 w Wiśle.

§ 2. Przyjąć akt założycielski Zespołu Szkolno - Przedszkolnego nr 1 w Wiśle, stanowiący załącznik nr 1 do niniejszej uchwały, zaopiniowany przez Radę Pedagogiczną Szkoły Podstawowej nr 4 im. Ks. Seniora F. Michejdy w Wiśle.

§ 3. Nadać statut Zespołowi Szkolno - Przedszkolnemu nr 1 w Wiśle, stanowiący załącznik nr 2 do niniejszej uchwały.

§ 4. Wykonanie uchwały powierzyć Burmistrzowi Miasta Wisły.

§ 5. Uchwała wchodzi w życie z dniem 1 września 2012 r.

Przewodniczący Rady Miasta
Wisły

Janusz Podżorski

Załącznik Nr 1 do Uchwały Nr XIX/282/2012

Rady Miasta Wisły

z dnia 28 czerwca 2012 r.

AKT ZAŁOŻYCIELSKI ZESPOŁU SZKOLNO - PRZEDSZKOLNEGO nr 1 w WIŚLE

Na podstawie art. 18 ust. 2 pkt 9 lit. h ustawy z dnia 8 marca 1990 r. o samorządzie gminnym (tekst jednolity Dz. U. z 2001 r. Nr 142, poz. 1591 z późn.zm.), art 58 ust. 6 oraz art. 62 ust. 1 i 3 w związku z art. 5c pkt 1 ustawy z dnia 7 września 1991 r. o systemie oświaty (tekst jednolity Dz. U. z 2004 r. Nr 256, poz. 2572 z późn.zm.) Rada Miasta Wisły tworzy następujący zespół szkolno - przedszkolny:

1) Typ zespołu: szkoła podstawowa i przedszkole,

2) Nazwa zespołu: Zespół Szkolno - Przedszkolny nr 1 w Wiśle

3) Siedziba zespołu: Wisła, ul. Kopydło 74.

Załącznik Nr 2 do Uchwały Nr XIX/282/2012

Rady Miasta Wisły

z dnia 28 czerwca 2012 r.

STATUT Zespołu Szkolno - Przedszkolnego nr 1 w Wiśle

Rozdział 1.
Podstawa prawna

§ 1. 1. Ustawa z dnia 7 września 1991 r. o systemie oświaty (tekst jednolity Dz. U. z 2004 r. Nr 256, poz. 2572 z późn.zm.).

2. Rozporządzenie Ministra Edukacji Narodowej z dnia 21 maja 2001 r. w sprawie ramowych statutów publicznego przedszkola oraz publicznych szkół (Dz. U. z 2001 r. Nr 61, poz. 624 z późn.zm.)

Rozdział 2.
Postanowienia ogólne

§ 2. Ilekroć w statucie jest mowa bez bliższego określenia o szkole należy przez to rozumieć również przedszkole.

§ 3. 1. W skład Zespołu Szkolno - Przedszkolnego nr 1 w Wiśle, zwanego w dalszej części Zespołem, wchodzą:

1) Szkoła Podstawowa nr 4 im. Ks. Seniora F. Michejdy w Wiśle, zwana dalej Szkołą Podstawową,

2) Przedszkole nr 1 w Wiśle, zwane dalej Przedszkolem.

§ 4. Organem prowadzącym Zespół jest Gmina Wisła.

§ 5. Organem sprawującym nadzór pedagogiczny nad Zespołem jest Śląski Kurator Oświaty.

§ 6. Każda ze szkół wchodzących w skład Zespołu posiada odrębny statut.

Rozdział 3.
Cele i zadania Zespołu

§ 7. 1. Zespół realizuje cele i zadania określone w ustawie z dnia 7 września 1991 r. o systemie oświaty (tekst jednolity Dz. U. z 2004 r. Nr 256, poz. 2572 z późn.zm.) oraz w przepisach wykonawczych wydanych na jej podstawie.

2. Celem Zespołu jest również koordynowanie zadań szkół w zakresie tworzenia właściwych dla prawidłowego rozwoju dzieci i młodzieży warunków opiekuńczo - wychowawczych, a także zdrowotnych oraz wspomaganie procesów mających bezpośredni wpływ na indywidualny rozwój dzieci i młodzieży.

3. Zespół zapewnia uczniom rozwój umysłowy, moralny, emocjonalny w zakresie i w zgodzie z ich potrzebami i możliwościami psychofizycznymi w warunkach poszanowania godności osobistej oraz wolności światopoglądowej i wyznaniowej.

4. Cele i zadania Zespołu wynikają ze wszystkich celów i zadań poszczególnych szkół Zespołu, które zostały ujęte w ich statutach.

Rozdział 4.
Organy zespołu

§ 8. 1. Organami Zespołu są:

1) Dyrektor Zespołu,

2) Rada Pedagogiczna.

2. Organami społecznymi działającymi w Zespole są:

1) Samorząd uczniowski Szkoły Podstawowej,

2) Rada Rodziców Szkoły Podstawowej,

3) Rada Rodziców Przedszkola nr 1.

§ 9. 1. Dyrektor kieruje działalnością Zespołu.

2. Dyrektor jest kierownikiem zakładu pracy dla zatrudnionych w Zespole nauczycieli, pracowników administracji oraz obsługi i reprezentuje Zespół na zewnątrz.

3. Do zadań dyrektora Zespołu należy w szczególności:

1) kierowanie bieżącą działalnością dydaktyczno - wychowawczą i opiekuńczą Zespołu,

2) Sprawowanie nadzoru pedagogicznego oraz ocenianie pracy nauczycieli i wychowawców zgodnie z obowiązującymi przepisami,

3) organizowanie całości pracy dydaktycznej i wychowawczej,

4) sprawowanie opieki nad uczniami i zapewnienie im bezpieczeństwa,

5) podejmowanie decyzji w sprawie przyjmowania uczniów i wychowanków do szkół,

6) przewodzenie Radzie Pedagogicznej,

7) realizowanie uchwał Rady Pedagogicznej podjętych w ramach jej kompetencji,

8) powiadamianie organu sprawującego nadzór pedagogiczny oraz organu prowadzącego o uchwałach Rady Pedagogicznej niezgodnych z prawem i wstrzymywanie ich wykonania,

9) powierzanie stanowisk wicedyrektorów i innych stanowisk kierowniczych oraz odwoływanie z nich po zasięgnięciu opinii organu prowadzącego oraz Rady Pedagogicznej,

10) Zatrudnianie i zwalnianie nauczycieli i innych pracowników Zespołu,

11) przyznawanie nagród i wymierzanie kar porządkowych nauczycielom i innym pracownikom Zespołu,

12) występowanie z wnioskami, po zasięgnięciu opinii Rady Pedagogicznej, w sprawach odznaczeń, nagród i innych wyróżnień dla nauczycieli oraz pozostałych pracowników Zespołu,

13) ponoszenie odpowiedzialności za prawidłowe wykorzystanie środków finansowych określonych w planie finansowym,

14) opracowywanie projektu arkusza organizacji na dany rok szkolny,

15) dbanie o powierzone mienie,

16) wykonywanie innych zadań wynikających z przepisów szczególnych.

4. Dyrektor Zespołu prowadzi ewidencję spełniania obowiązku szkolnego realizowanego przez dzieci i młodzież oraz sprawuje kontrolę nad jego realizacją.

5. W wykonywaniu swych zadań Dyrektor Zespołu współpracuje z Radą Pedagogiczną oraz Radami Rodziców.

§ 10. 1. Rada Pedagogiczna jest kolegialnym organem Zespołu.

2. Kompetencje i zasady działania Rady Pedagogicznej określa ustawa, o której mowa w §1, statut Szkoły Podstawowej nr 4 im. Ks. Seniora F. Michejdy oraz regulamin.

§ 11. 1. W Zespole działa Samorząd Uczniowski Szkoły Podstawowej.

2. Uprawnienia Samorządu Uczniowskiego reguluje ustawa, o której mowa w §1, statut Szkoły Podstawowej oraz regulamin.

§ 12. 1. W celu zapewnienia zorganizowanego współdziałania nauczycieli i rodziców w Zespole działają dwie Rady Rodziców, stanowiące reprezentację rodziców lub opiekunów prawnych wszystkich uczniów danej szkoły.

2. Kompetencje i zasady działania Rad Rodziców określa ustawa, o której mowa w §1, statuty szkół oraz regulaminy.

§ 13. 1. Współdziałanie poszczególnych organów działających w Zespole oparte jest na następujących zasadach:

1) wszystkie organy są autonomiczne i każdemu z organów zapewnia się możliwość swobodnego działania i podejmowania decyzji, w granicach swoich kompetencji,

2) poszczególne organy są zobowiązane do wymiany informacji pomiędzy sobą szczególnie w zakresie planowanych zadań i podejmowanych decyzji,

3) współdziałanie wszystkich organów powinno odbywać się w formie udziału poszczególnych przedstawicieli w zebraniach danego organu oraz poprzez wspólne organizowanie zebrań szkolnych i imprez.

2. Wszystkie sytuacje konfliktowe pomiędzy organami Zespołu są wyjaśniane i rozwiązywane na zasadzie negocjacji z zachowaniem wzajemnego poszanowania stron.

Rozdział 5.
Organizacja Zespołu

§ 14. 1. W Zespole zatrudnia się pracowników zgodnie z odpowiednimi zapisami w statutach poszczególnych szkół wchodzących w skład Zespołu.

2. Pracowników administracyjnych i obsługi zatrudnia się odpowiednio do potrzeb.

§ 15. Tworzenie dodatkowych stanowisk kierowniczych w Zespole wymaga zgody organu prowadzącego.

§ 16. Organizację i formy współdziałania z rodzicami (prawnymi opiekunami) w zakresie nauczania, wychowania i profilaktyki określają statuty szkół wchodzących w skład Zespołu.

§ 17. 1. Prawa i obowiązki uczniów i wychowanków Zespołu uregulowane są przepisami statutów szkół wchodzących w skład Zespołu.

2. Zasady nagradzania i karania uczniów określone są w statutach szkół wchodzących w skład Zespołu.

§ 18. Przyjmowanie uczniów i wychowanków do Zespołu nastepuje zgodnie z przepisami statutów szkół wchodzących w skład Zespołu oraz z odpowiednimi regulaminami.

Rozdział 6.
Postanowienia końcowe

§ 19. 1. Zespół używa pieczęci o treści: Zespół Szkolno - Przedszkolny nr 1 w Wiśle ul. Kopydło 74, 43-460 Wisła.

2. Na pieczęciach szkół wchodzących w skład Zespołu używane są nazwy:

1) Zespół Szkolno - Przedszkolny nr 1 w Wiśle, Szkoła Podstawowa nr 4 im. Ks. Seniora F. Michejdy w Wiśle,

2) Zespół Szkolno - Przedszkolny nr 1 w Wiśle, Przedszkole nr 1 w Wiśle.

3. Zespół używa tablic:

1) Zespół Szkolno - Przedszkolny nr 1 w Wiśle Szkoła Podstawowa nr 4 im. Ks. Seniora F. Michejdy w Wiśle ul. Kopydło 74 43-460 Wisła

2) Zespół Szkolno - Przedszkolny nr 1 w Wiśle Przedszkole nr 1 w Wiśle ul. Turystyczna 1 43-460 Wisła

§ 20. Zespół prowadzi i przechowuje dokumentację zgodnie z odrębnymi przepisami.

§ 21. 1. Zasady gospodarki finansowej i materiałowej Zespołu określają odrębne przepisy.

2. Obsługę finansową Zespołu prowadzi Miejski Zespół Ekonomiczno - Administracyjny Szkół w Wiśle.

§ 22. W zakresie uregulowanym odmiennie w niniejszym statucie tracą moc postanowienia zawarte w statutach szkół wchodzących w skład Zespołu.

§ 23. Nowelizacja statutu następuje w formie uchwały Rady Pedagogicznej.

UCHWAŁA NR XIX/283/2012
RADY MIASTA WISŁY

z dnia 28 czerwca 2012 r.

w sprawie zmiany uchwały nr XI/146/2011 Rady Miasta Wisła z dnia 27 października 2011 r. w sprawie określenia wysokości dziennych stawek opłaty miejscowej, zarządzenia poboru opłaty miejscowej w drodze inkasa oraz określenia inkasentów i wysokości wynagrodzenia za inkaso w opłacie miejscowej

Na podstawie art. 18 ust. 2 pkt 8, art. 40 ust. 1 ustawy z dnia 8 marca 1990r. o samorządzie gminnym (tekst jednolity: Dz. U. 2001 r. Nr 142, poz.1591, z późn. zm.), art. 19 pkt 2 ustawy z dnia 12 stycznia 1991r. o podatkach i opłatach lokalnych (tekst jednolity: Dz. U. 2010 r. Nr 95 poz. 613, z późn. zm.), art.47 § 4a ustawy z dnia 29 sierpnia 1997r. - Ordynacja podatkowa (tekst jednolity: Dz. U. 2005 r. Nr 8 poz. 60, z późn. zmianami)

Rada Miasta Wisły
uchwala, co następuje:

§ 1.

Dokonać zmiany w uchwale nr XI/146/2011 Rady Miasta Wisły z dnia 27 października 2011r. w sprawie określenia wysokości dziennych stawek opłaty miejscowej, zarządzenia poboru opłaty miejscowej w drodze inkasa oraz określenia inkasentów i wysokości wynagrodzenia za inkaso w opłacie miejscowej:

Dodać ust. 3 w §1 o treści:

„3. Obniża się o 50% dzienne stawki opłaty miejscowej podczas imprezy "Wisła za połowę.”.

§ 2.

Pozostawić bez zmian pozostałe ustalenia uchwały nr XI/146/2011 Rady Miasta Wisła z dnia 27 października 2011 r. w sprawie określenia wysokości dziennych stawek opłaty miejscowej, zarządzenia poboru opłaty miejscowej w drodze inkasa oraz określenia inkasentów i wysokości wynagrodzenia za inkaso w opłacie miejscowej.

§ 3.

Powierzyć wykonanie uchwały Burmistrzowi Miasta Wisły.

§ 4.

Uchwała podlega publikacji w Dzienniku Urzędowym Województwa Śląskiego, Biuletynie Informacji Publicznej oraz na tablicy ogłoszeń w Urzędzie Miejskim.

§ 5.

Uchwała wchodzi w życie po upływie 14 dni od daty ogłoszenia w Dzienniku Urzędowym Województwa Śląskiego.

Przewodniczący Rady Miasta
Wisły

Janusz Podżorski

UCHWAŁA NR XIX/284/2012
RADY MIASTA WISŁY

z dnia 28 czerwca 2012 r.

w sprawie wydania opinii dotyczącej projektu planu ochrony dla rezerwatu "Barania Góra"

Na podstawie art. 19 ust. 2 ustawy z dnia 16 kwietnia 2004r. o ochronie przyrody (Dz.U. z 2009 r. Nr 151, poz. 1220 z późn. zm.) oraz art. 18 ust. 2 pkt 15 ustawy z dnia 15 marca 1990r. o samorządzie gminnym (Dz.U. z 2011r. Nr 142, poz. 1591 z późn. zm.)

Rada Miasta Wisły
uchwala, co następuje:

§ 1. Pozytywnie opiniuje projekt planu ochrony dla rezerwatu przyrody "Barania Góra", stanowiący załącznik do niniejszej uchwały z następującymi uwagami:

1. Wprowadzić do planu istniejące w przeszłości nartostrady.
2. Umożliwić turystom pieszym korzystanie z istniejących utwardzonych dróg wykonanych przez Nadleśnictwo Wisła.

§ 2. Wykonanie uchwały powierza się Przewodniczącemu Rady Miasta Wisły.

§ 3. Uchwała wchodzi w życie z dniem podjęcia.

Przewodniczący Rady Miasta Wisły

Janusz Podżorski

Załącznik do Uchwały Nr XIX/284/2012
Rady Miasta Wisły
z dnia 28 czerwca

PROJEKT

Zarządzenie Nr................

Regionalnego Dyrektora Ochrony Środowiska w Katowicach
z dnia .... 2012r.

w sprawie ustanowienia planu ochrony dla rezerwatu przyrody „Barania Góra"

Na podstawie art. 19 ust. 6 ustawy z dnia 16 kwietnia 2004r. o ochronie przyrody (Dz. U. z 2009r. Nr 151, poz. 1220, Nr 157, poz. 1241 i Nr 215, poz. 1664, z 2010r. Nr 76, poz. 489 i Nr 119, poz. 804 oraz z 2011r. Nr 34, poz. 170, Nr 94, poz. 549 i Nr 208, poz. 1241) zarządza się, co następuje:

§ 1. Ustanawia się plan ochrony dla rezerwatu przyrody „Barania Góra", zwanego dalej „rezerwatem".

§ 2. Rezerwat położony jest na terenie obszaru mającego znaczenie dla Wspólnoty Beskid Śląski PLH240005, zwanego dalej „obszarem Natura 2000".

§ 3. 1. Celem ochrony przyrody w rezerwacie jest zachowanie obszaru leśnego na Baraniej Górze, w postaci naturalnych zbiorowisk roślinnych w reglu górnym i dolnym, reprezentujących typowy układ pięter roślinnych na terenie Beskidu Śląskiego.

2. Wskazuje się następujące przyrodnicze i społeczne uwarunkowania realizacji celu ochrony, o którym mowa w ust. 1:
1) rozpad świerczyn w wyniku wiatrołomów i gradacji kornika drukarza;
2) dynamika naturalnych odnowień, występujących we właściwym składzie gatunkowym;
3) zachowanie naturalnych starodrzewi świerkowych i bukowych;
4) położenie rezerwatu na gruntach skarbu państwa, zarządzanych przez Państwowe Gospodarstwo Leśne Lasy Państwowe, Nadleśnictwo Wisła;
5) potrzeba zapewnienia możliwości zrównoważonego wykorzystania naukowego i dydaktycznego masywu Baraniej Góry.

§ 4. Obszar rezerwatu objęty jest ochroną ścisłą.

§ 5. Nie określa się działań ochronnych w rezerwacie.

§ 6. 1. Wskazanie obszarów i miejsc udostępnianych dla celów edukacyjnych, turystycznych i rekreacyjnych oraz określenie sposobów ich udostępniania zawiera załącznik nr 1 do zarządzenia.

2. Na terenie rezerwatu nie wskazuje się miejsc udostępnianych dla celów naukowych, sportowych, amatorskiego połowu ryb i rybactwa.

§ 7. Na terenie rezerwatu nie wskazuje się miejsc, w których może być prowadzona działalność wytwórcza, handlowa i rolnicza.

§ 8. Opis granic obszaru Natura 2000 w części pokrywającej się z rezerwatem, w postaci współrzędnych (układ PUWG 92) punktów ich załamania, zawiera załącznik nr 2 do zarządzenia.

§ 9. Mapę obszaru Natura 2000 oraz znajdującego się na jego terenie rezerwatu przedstawia załącznik nr 3 do zarządzenia.

§ 10. Nie identyfikuje się istniejących i potencjalnych zagrożeń dla zachowania właściwego stanu ochrony siedlisk przyrodniczych oraz gatunków roślin i zwierząt i ich siedlisk będących przedmiotami ochrony obszaru Natura 2000 w granicach rezerwatu przyrody.

§ 11. Nie określa się celów działań ochronnych na obszarze Natura 2000 w części pokrywającej się z rezerwatem.

§ 12. Nie określa się działań ochronnych na obszarze Natura 2000 w części pokrywającej się z rezerwatem ze wskazaniem podmiotów odpowiedzialnych za ich wykonanie i obszarów ich wdrażania.

§ 13. Nie określa się wskazań do zmian w istniejącym studium uwarunkowań i kierunków zagospodarowania przestrzennego gminy Wisła, miejscowym planie zagospodarowania przestrzennego gminy Wisła oraz planie zagospodarowania przestrzennego województwa śląskiego dotyczących eliminacji lub ograniczenia zagrożeń wewnętrznych lub zewnętrznych, niezbędnych dla utrzymania bądź odtworzenia właściwego stanu ochrony siedlisk przyrodniczych oraz gatunków roślin i zwierząt, dla których ochrony wyznaczono obszar Natura 2000.

§ 14. Nie wprowadza się ustaleń do studium uwarunkowań i kierunków zagospodarowania przestrzennego gminy Wisła, miejscowego planu zagospodarowania przestrzennego gminy Wisła oraz planu zagospodarowania przestrzennego województwa śląskiego dotyczących eliminacji lub ograniczenia zagrożeń wewnętrznych lub zewnętrznych w rezerwacie.

§ 15. Zarządzenie wchodzi w życie po upływie 14 dni od dnia ogłoszenia.

Załącznik nr 1 do zarządzenia Nr ....
Regionalnego Dyrektora Ochrony Środowiska w Katowicach
z dnia .... 2012r.
w sprawie ustanowienia planu ochrony
dla rezerwatu przyrody „Barania Góra".

Wskazanie obszarów i miejsc udostępnianych dla celów edukacyjnych, turystycznych i rekreacyjnych oraz określenie sposobów ich udostępniania.

Cel udostępniania	Obszary i miejsca udostępniane	Sposoby udostępniania
Turystyka i rekreacja	Szlaki turystyczne koloru: a) zielonego b) czerwonego - główny szlak beskidzki, przebiegające przez wydzielenia leśne* : 121k, j, d, g, 124h, j, g, f, c, linia oddz. 124/129 oraz 123/128**.	Ruch pieszy
Edukacja, turystyka i rekreacja.	Ścieżka dydaktyczna pokrywająca się z trasą szlaku turystycznego koloru niebieskiego, przebiegająca przez wydzielenia leśne* : 121k, j, d, g, 124h, j, g, f, c, linia oddz. 124/129, 123/128, 128/204, granica wydzieleń 135d/204b, 135d/199c, 135d, f, 128a, b, c, 129c oraz 135h**.	Ruch pieszy

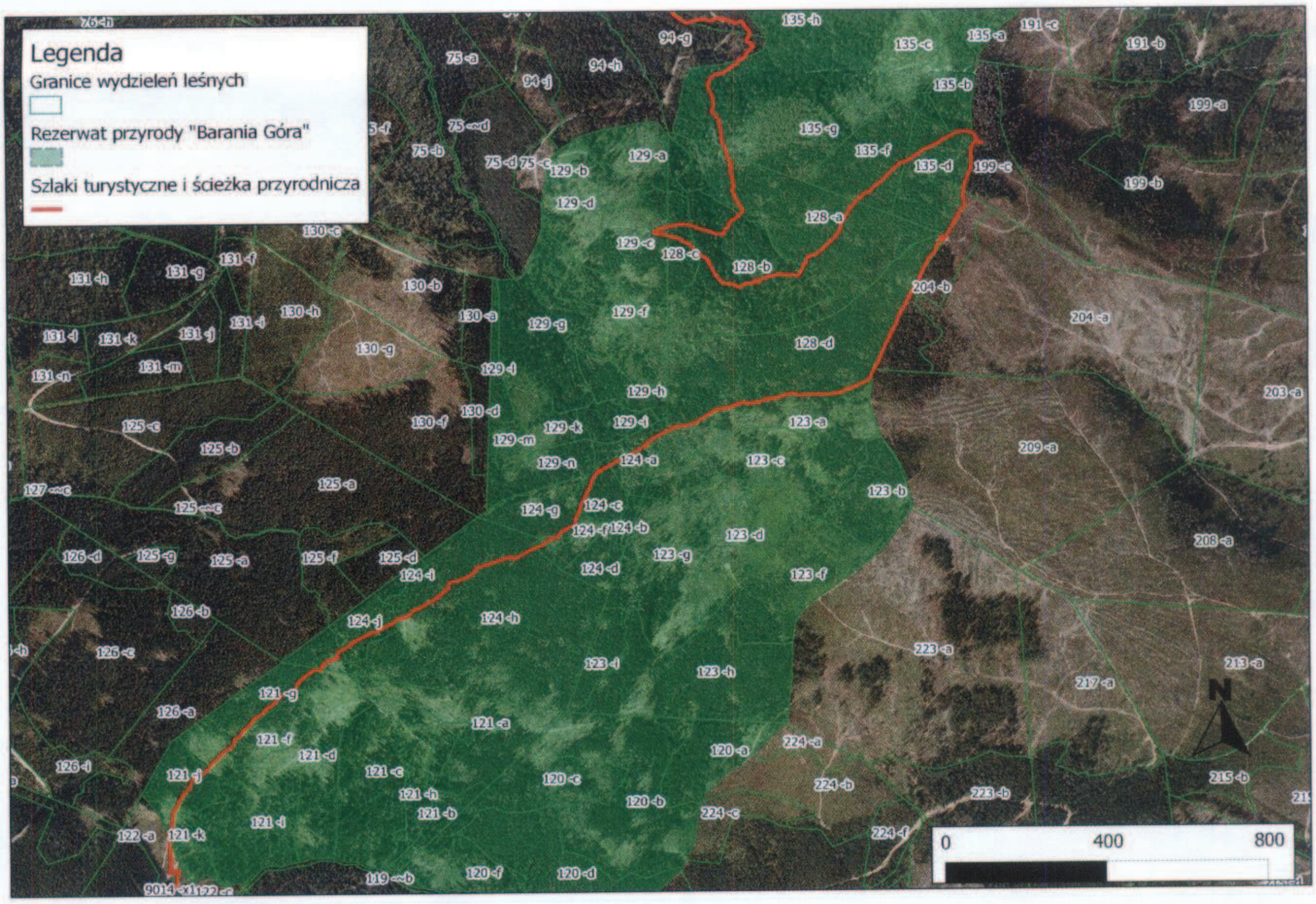

* Zgodnie z Planem Urządzenia Lasu Nadleśnictwa Wisła na okres 1 stycznia 2007r. do 31 grudnia 2016r. oraz Planem Urządzenia Lasu Nadleśnictwa Węgierska Górka na okres 1 stycznia 2004r. do 31 grudnia 2013r. (dot. oddziałów leśnych 204 oraz 199).

** Kolejność wydzieleń zgodna z przebiegiem ścieżki.

Załącznik nr 2 do zarządzenia Nr ....
Regionalnego Dyrektora Ochrony Środowiska w Katowicach
z dnia .... 2012r.
w sprawie ustanowienia planu ochrony
dla rezerwatu przyrody „Barania Góra”.

Opis granic obszaru Natura 2000 w części pokrywającej się z rezerwatem, w postaci współrzędnych (układ PUWG 92) punktów ich załamania.

Nr	PUWG 1992	
	X	Y
1	501221.131654	195545.710133
2	501245.223058	195428.203070
3	501261.557027	195295.665888
4	501250.760225	195233.232476
5	501245.375329	195202.063034
6	501249.628671	195109.299766
7	501247.320858	194992.948472
8	501217.537222	194905.092798
9	501131.039879	194802.644260
10	501097.858785	194698.278598
11	501097.563556	194622.355005
12	500968.191933	194412.131241
13	500940.947543	194341.636316
14	500905.567134	194323.475562
15	500853.345188	194258.428398
16	500848.957736	194232.488322
17	500834.369063	194137.209557
18	500837.888990	194046.458873
19	500815.328677	193915.367566
20	500797.112043	193854.549529
21	500759.950950	193786.380579
22	500729.813877	193731.548140
23	500681.824784	193641.557879
24	500585.477328	193458.501671
25	500578.829095	193411.478357
26	500579.195569	193370.125854
27	500606.027850	193282.809881
28	500663.706870	193169.416928
29	500684.232713	193098.832596
30	500612.325907	192995.005238
31	500455.058900	192871.927015
32	500416.446809	192843.081684
33	500391.626181	192807.809309
34	500383.573050	192744.560060
35	500382.442893	192663.542142
36	500375.287556	192589.321470
37	500371.388582	192548.879799
38	500313.066485	192494.884618
39	500258.569787	192444.022400

40	500192.680710	192390.769481
41	500150.070459	192334.277895
42	500139.354217	192242.154444
43	500104.663917	192160.511611
44	500042.837260	192105.193023
45	499930.628947	192047.635075
46	499891.521859	192024.076852
47	499845.164905	192010.610885
48	499791.657736	192069.757201
49	499771.666005	192077.595196
50	499748.459356	192084.602454
51	499739.435324	192082.174035
52	499728.617102	192084.501871
53	499701.204608	192103.724330
54	499659.760837	192108.134134
55	499631.227033	192114.192841
56	499615.513790	192120.736300
57	499591.065224	192127.395709
58	499575.211817	192123.383579
59	499562.183572	192129.235999
60	499545.554375	192132.587822
61	499537.691699	192131.114007
62	499530.495384	192129.856258
63	499518.896716	192125.008268

64	499513.604021	192120.841539
65	499493.962467	192130.694913
66	499490.852321	192131.383624
67	499480.695803	192133.166172
68	499479.291371	192133.773393
69	499472.592382	192134.510068
70	499471.189813	192135.234635
71	499464.075919	192135.741274
72	499459.671704	192136.447215
73	499447.722393	192136.193896
74	499445.948693	192135.570377
75	499423.718068	192145.457743
76	499415.710572	192149.565799
77	499402.125862	192159.102988
78	499394.333968	192166.150758
79	499370.264915	192174.944754
80	499353.687406	192180.696590
81	499347.544881	192179.012763
82	499340.468706	192177.930102
83	499334.423503	192179.128246
84	499320.166846	192182.378090
85	499313.586599	192192.057772
86	499290.656552	192193.598176
87	499278.475343	192193.583741

88	499270.080883	192195.166520
89	499263.204943	192195.846384
90	499251.934099	192197.938131
91	499247.827906	192198.934178
92	499236.896529	192200.021030
93	499210.574146	192194.250566
94	499205.277260	192194.203535
95	499198.436244	192193.117615
96	499185.116029	192191.529247
97	499175.922962	192190.591873
98	499151.643431	192187.972533
99	499147.642478	192188.025619
100	499131.922715	192183.056091
101	499114.188972	192177.053729
102	499111.595244	192176.735218
103	499105.303241	192181.526863
104	499087.198832	192183.062145
105	499075.122396	192177.690753
106	499072.507248	192175.724735
107	499032.223902	192129.064636
108	499029.970571	192127.799902
109	499021.984962	192120.255739
110	498997.325917	192097.985998
111	498903.076727	192144.080785
112	498894.223592	192159.851770
113	498878.093583	192185.959018
114	498870.401805	192200.537913
115	498860.725383	192216.319608
116	498848.986551	192245.193344
117	498843.847524	192257.031361
118	498843.073596	192260.807867
119	498840.287084	192263.669350
120	498830.637671	192272.624930
121	498817.035732	192282.050361
122	498791.171558	192305.162481
123	498765.723685	192318.741603
124	498739.634598	192332.740750
125	498809.668519	192458.510490
126	498833.909866	192502.622030
127	499121.859795	192721.961563
128	499169.980205	192756.422757
129	499229.065985	192798.469559
130	499346.698310	192881.410188
131	499415.407427	192930.322220
132	499504.302455	192993.984976
133	499527.982215	193011.065398
134	499601.349798	193065.799582
135	499630.075455	193087.150109

136	499637.224272	193095.309410
137	499638.051751	193165.076507
138	499639.028706	193238.549330
139	499640.248736	193308.895708
140	499640.570973	193344.665874
141	499641.277846	193392.074290
142	499641.176797	193407.549580
143	499642.025696	193454.113288
144	499642.247816	193493.868109
145	499643.269941	193547.706828
146	499644.211506	193606.985857
147	499645.113490	193657.867168
148	499645.566112	193680.223056
149	499658.532890	193679.430967
150	499665.362731	193680.321776
151	499670.707580	193680.519681
152	499675.564418	193681.105482
153	499676.972575	193680.906179
154	499697.036948	193682.103392
155	499700.941976	193682.032612
156	499702.670507	193681.870096
157	499710.559259	193684.570926
158	499720.233819	193690.524394
159	499725.133497	193697.171230

160	499725.994503	193700.307918
161	499726.613366	193702.830866
162	499727.380308	193705.248575
163	499730.174736	193712.192968
164	499737.571751	193730.730441
165	499756.946481	193779.081352
166	499766.620575	193800.662382
167	499770.093470	193819.514641
168	499771.333524	193835.886794
169	499766.975408	193856.685514
170	499766.975408	193864.432239
171	499768.853417	193885.559250
172	499768.163308	193899.777257
173	499768.067848	193907.166356
174	499766.036637	193916.545687
175	499763.891806	193928.033062
176	499763.346983	193941.925107
177	499761.440104	193954.727508
178	499759.805636	193979.243128
179	499762.257338	193992.862763
180	499763.619394	194008.116865
181	499769.884389	194026.911848
182	499777.239028	194043.800418
183	499785.138491	194056.057995

184	499799.030536	194071.312097
185	499817.008751	194084.659786
186	499839.889904	194098.824242
187	499861.953823	194110.264586
188	499883.200508	194114.895113
189	499915.615126	194123.339398
190	499948.535916	194130.954341
191	499964.099216	194133.399990
192	500008.738815	194136.846342
193	500018.618731	194133.969958
194	500024.996881	194130.843514
195	500032.375735	194127.216486
196	500037.753181	194125.340806
197	500043.255889	194123.965245
198	500046.589552	194122.761513
199	500051.232651	194120.580360
200	500054.328361	194119.284427
201	500055.992165	194119.203868
202	500056.930471	194119.103285
203	500058.197067	194119.243915
204	500059.025011	194119.132622
205	500063.351462	194119.012481
206	500066.235762	194119.733324
207	500069.840904	194120.935193

208	500074.768057	194124.179914
209	500077.652357	194128.626505
210	500085.421900	194155.787077
211	500090.265233	194176.370662
212	500099.402887	194208.531960
213	500109.845786	194251.325681
214	500120.856325	194256.433509
215	500145.828758	194260.520145
216	500175.228225	194267.103651
217	500187.374044	194271.984703
218	500197.930564	194277.092531
219	500208.941104	194283.222484
220	500217.922760	194289.465592
221	500220.306476	194290.827649
222	500223.201021	194292.360137
223	500225.925134	194294.233023
224	500228.758677	194296.131055
225	500236.256740	194303.212352
226	500243.129887	194310.710415
227	500244.171103	194319.041544
228	500242.119404	194329.475130
229	500231.954970	194346.510383
230	500208.382777	194359.126519
231	500193.110514	194380.375067

232	500176.510188	194409.259047
233	500168.210258	194441.795668
234	500144.638065	194471.012130
235	500128.369755	194478.648028
236	500111.105397	194491.928196
237	500096.165150	194510.520617
238	500078.568777	194538.741032
239	500051.012394	194577.917503
240	500025.448106	194609.790092
241	500008.184214	194639.338570
242	500018.808255	194674.862867
243	500035.740597	194693.455288
244	500074.360138	194710.088211
245	500098.132565	194726.552564
246	500156.687958	194766.512276
247	500159.001359	194808.416120
248	500172.886885	194815.712087
249	500183.477398	194821.830864
250	500206.514547	194846.224482
251	500214.581647	194853.411018
252	500217.972120	194855.678784
253	500219.895298	194857.121400
254	500225.604294	194862.781036
255	500240.666078	194881.373457

256	500243.961091	194896.670865
257	500244.276343	194938.528143
258	500257.413553	194968.506891
259	500278.971299	194997.812294
260	500296.824251	195010.612366
261	500337.918778	195029.475802
262	500392.824325	195041.265391
263	500447.392734	195040.591580
264	500474.003360	195038.233476
265	500504.771868	195031.160095
266	500533.882160	195028.850420
267	500538.877299	195028.317704
268	500544.372091	195030.781048
269	500547.403540	195034.191544
270	500548.730206	195038.170612
271	500548.351159	195047.833530
272	500548.351159	195055.791665
273	500544.382335	195089.626547
274	500541.767187	195102.949090
275	500541.414216	195103.387742
276	500541.162760	195103.827325
277	500540.957869	195104.220808
278	500538.616063	195106.702778
279	500536.245386	195108.219899

280	500527.698190	195113.960095
281	500510.917188	195134.914345
282	500489.176437	195150.877182
283	500482.081171	195159.051850
284	500458.986280	195186.666440
285	500449.256772	195198.088623
286	500438.232729	195210.988346
287	500428.149785	195221.441955
288	500384.868518	195263.842659
289	500383.447788	195265.893427
290	500373.607919	195276.343777
291	500373.359256	195276.846225
292	500368.965285	195281.370581
293	500368.493571	195281.571746
294	500368.255153	195281.964298
295	500366.051648	195284.621821
296	500365.172016	195285.290975
297	500364.072592	195286.789936
298	500362.145689	195288.312645
299	500362.113559	195288.653509
300	500360.526122	195290.062131
301	500360.209473	195290.942229
302	500359.798295	195291.142463
303	500358.465110	195292.486825
304	500358.471629	195292.949225
305	500358.046947	195293.052136
306	500357.554744	195293.551324
307	500355.233427	195296.071012
308	500353.653907	195297.643548
309	500353.025731	195298.436567
310	500352.153084	195299.154150
311	500351.756807	195299.561137
312	500350.695567	195300.755556
313	500350.153072	195301.127618
314	500350.002198	195301.664990
315	500349.481124	195301.830300
316	500349.255745	195302.295960
317	500347.503931	195304.144632
318	500346.989842	195304.832878
319	500345.599845	195306.457567
320	500344.700655	195307.467118
321	500343.392615	195308.859909
322	500343.153732	195309.203566
323	500342.059895	195310.228484
324	500342.051979	195310.544668
325	500340.717397	195311.767492
326	500340.701098	195312.364003
327	500337.642176	195316.615016

328	500336.224705	195318.909325
329	500333.935985	195322.480940
330	500331.786962	195325.600398
331	500331.039577	195327.070954
332	500330.462159	195327.577592
333	500327.597416	195331.753169
334	500327.601607	195332.537806
335	500326.952011	195332.643977
336	500326.913361	195332.954572
337	500324.917075	195335.627928
338	500324.973420	195336.211401
339	500322.107746	195340.338083
340	500321.088881	195340.595127
341	500309.803602	195344.834034
342	500309.113028	195345.987009
343	500306.714877	195348.647792
344	500302.972365	195352.737687
345	500301.827306	195354.480654
346	500301.030561	195354.953765
347	500300.889466	195355.320705
348	500299.641496	195356.651562
349	500299.275953	195356.607790
350	500297.574896	195358.650176
351	500294.852180	195361.643907

352	500294.159743	195362.638557
353	500293.519460	195362.975696
354	500292.600712	195364.350791
355	500289.136664	195367.414836
356	500271.179870	195378.751803
357	500262.442219	195384.222381
358	500256.168843	195388.345803
359	500254.232161	195396.439911
360	500252.380696	195402.695127
361	500281.997160	195451.877708
362	500276.926119	195461.498717
363	500276.551728	195462.208849
364	500276.171749	195462.929691
365	500217.093885	195575.016002
366	500143.395217	195668.911756
367	500053.402628	195728.742592
368	500027.391772	195781.812041
369	500299.191669	195863.784562
370	500699.778784	195994.166202
371	500733.379439	196002.010250
372	500882.068982	195914.531762
373	500984.785740	195869.167130
374	501021.430416	195835.966943
375	501100.143780	195784.339645

376	501115.474250	195774.574282
377	501130.195171	195761.227525
378	501160.754132	195729.126762
379	501172.727191	195708.426297
380	501185.421093	195686.479259
381	501208.901085	195666.034441
382	501232.598075	195639.602627

Załącznik nr 3 do zarządzenia Nr ....
Regionalnego Dyrektora Ochrony Środowiska w Katowicach
z dnia .... 2012r.
w sprawie ustanowienia planu ochrony
dla rezerwatu przyrody „Barania Góra”.

Mapa obszaru Natura 2000 oraz znajdującego się na jego terenie rezerwatu.

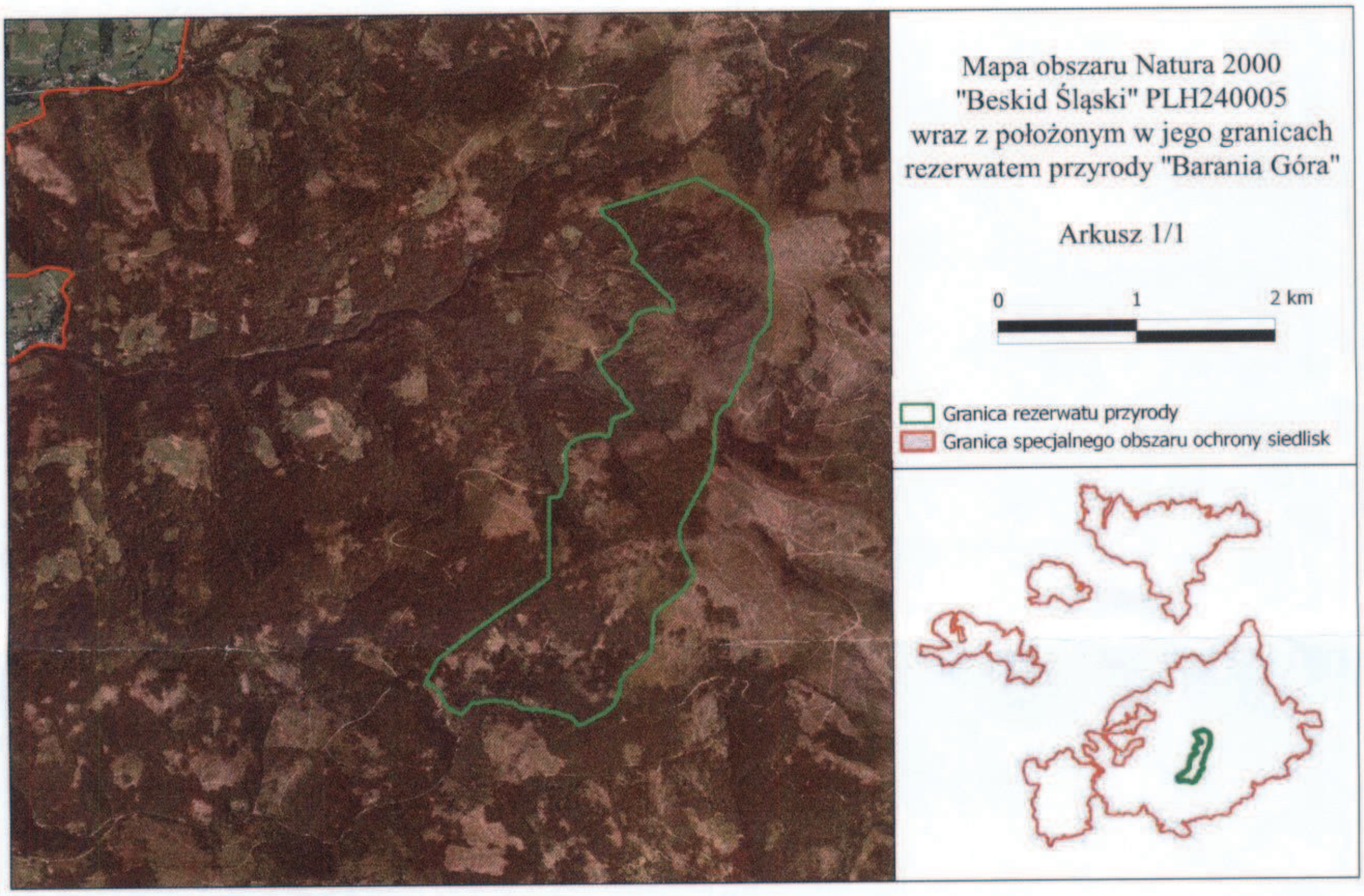

Uzasadnienie merytoryczne projektu

Zgodnie z art. 18 i 19 ust. 6 ustawy o ochronie przyrody z 16 kwietnia 2004r. (Dz. U. z 2009r. Nr 151, poz. 1220 z późn. zm.) dla rezerwatów przyrody sporządza się i realizuje plan ochrony. Plan ochrony ustanawiany jest w drodze zarządzenia regionalnego dyrektora ochrony środowiska na okres 20 lat (art. 20, ust. 1).

Celem ochrony obowiązującym w rezerwacie przyrody „Barania Góra", zgodnie z rozporządzeniem Wojewody Śląskiego z dnia 8 listopada 2007r. (Dz. Urz. Woj. Śląskiego Nr 194, poz. 3691) jest zachowanie ze względów naukowych, dydaktycznych i krajobrazowych obszaru leśnego na Baraniej Górze.

Plan ochrony, będący przedmiotem niniejszego rozporządzenia, został przygotowany zgodnie z rozporządzenia Ministra Środowiska z dnia 12 maja 2005r. w sprawie sporządzania projektu planu ochrony dla parku narodowego, rezerwatu przyrody i parku krajobrazowego, dokonywania zmian w tym planie oraz ochrony zasobów, tworów i składników przyrody (Dz. U. Nr 94, poz. 794) oraz z wykorzystaniem dokumentacji stanu przyrody rezerwatu „Barania Góra" sporządzonej w roku 2000, a także Planu Urządzenia Lasu Nadleśnictwa Wisła na lata 2007-2016 wraz z Aneksem wg stanu na 1 stycznia 2010r., z uwzględnieniem wymagań art. 20 ust. 3 i 5 ww. ustawy z dnia 16 kwietnia 2004r.

Zgodnie z procedurą określoną w ww. rozporządzeniu oraz art. 39 w związku z art. 9 ust. 1 pkt 11 ustawy z 3 października 2008r. o udostępnianiu informacji o środowisku i jego ochronie, udziale społeczeństwa w ochronie środowiska oraz o ocenach oddziaływania na środowisko (Dz. U. Nr 199, poz. 1227 z późn. zm.), fakt przystąpienia do sporządzenia planu ochrony rezerwatu przyrody „Barania Góra" podano do publicznej wiadomości poprzez zamieszczenie ogłoszenia na tablicy ogłoszeń i stronie internetowej oraz w prasie lokalnej, a także poinformowanie jednostek samorządu terytorialnego, Regionalnej Dyrekcji Lasów Państwowych w Katowicach, Regionalnego Zarządu Gospodarki Wodnej w Gliwicach oraz organizacji pozarządowych zainteresowanych ochroną przyrody. Informację o projekcie planu ochrony zamieszczono w publicznie dostępnym wykazie danych, zgodnie z art. 21 ust. 2 pkt 24a ustawy o udostępnianiu informacji o środowisku i jego ochronie, udziale społeczeństwa w ochronie środowiska oraz o ocenach oddziaływania na środowisko. W tym trybie otrzymano/nie otrzymano uwagi/uwag.
Obwieszczeniem z...............2012r. znak:............................. Regionalny Dyrektor Ochrony Środowiska w Katowicach zawiadomił o możliwości udziału społeczeństwa w postępowaniu, w sprawie ustanowienia planu ochrony dla rezerwatu przyrody „Barania Góra", poprzez zapoznanie się z projektem planu ochrony i możliwość składania uwag i wniosków.
Zgłoszono/Nie zgłoszono uwag, w związku z udziałem społeczeństwa.

Na podstawie przepisów art. 19 ust. 2 ustawy o ochronie przyrody, projekt został zaopiniowany przez Radę Miasta Wisła (uchwała Nr .... z .... 2012r.).

Projekt przedmiotowego zarządzenia został, zgodnie z art. 59 ust. 2 ustawy o wojewodzie i administracji rządowej w województwie z 23 stycznia 2009r., uzgodniony przez Wojewodę Śląskiego (pismo z ....2012r. znak: ....).

Rezerwat „Barania Góra" zajmuje powierzchnię 379,85 ha części przygrzbietowej masywu Baraniej Góry wraz z terenami źródliskowymi rzeki Wisły. Obszar ten jest jednym z nielicznych w regionie Beskidu Śląskiego, w którym ochronie podlega zespół roślinny zachodniokarpackiej świerczyny górnoreglowej (*Plagiothecio-Piceetum tatricum*). W niższych partiach występują zespoły dolnoreglowego boru jodłowo-świerkowego (*Abieti-Piceetum montanum*), kwaśnej buczyny górskiej (*Luzulo nemorosae-Fagetum*) i żyznej buczyny karpackiej (*Dentario glandulosae-Fagetum*). W drzewostanach rezerwatu dominuje świerk, następnie buk i jodła, spotkać można także jarząb, jawor i modrzew. W runie rezerwatu występują rośliny podlegające ochronie prawnej np. - tojad mocny (*Aconitum callibotryon*), widłak jałowcowaty (*Lycopodium*

annotinum), widłak wroniec (*Huperzia selago*), podrzeń żebrowiec (*Blechnum spicant*), omieg górski (*Doronicum austriacum*), wawrzynek wilczełyko (*Daphne mezereum*). Świat zwierzęcy rezerwatu cechuje się dużą różnorodnością gatunków podlegających ochronie ścisłej np. dzięcioł czarny (*Dryocopus martius*), dzięcioł duży (*Picoides major)*, krogulec (*Accipiter nisus*), zimorodek (*Alcedo atthis*), pluszcz (*Cinclus cinclus*), sowa włochatka (*Aegolius funeraus*), salamandra plamista (*Salamandra salamandra*), traszka grzebieniasta (*Triturus cristatus*), jaszczurka żyworódka (*Lacerta agilis*), zaskroniec (*Natrix natria*), wilk (*Canis lupus*), łasica (*Mustella nivalis*). Na szczególną uwagę zasługuje fakt bytowania na terenie przedmiotowego obiektu przyrodniczego głuszca (*Tetrao urogallus*)- gatunku skrajnie zagrożonego w Polsce. Bogactwo fauny związane jest z położeniem rezerwatu w ramach dużego kompleksu leśnego oraz słabo zaznaczonego wpływu człowieka na jego środowisko.

W rezerwacie „Barania Góra" znajdują się znaczne ilości martwego drzewostanu, czego pierwotną przyczyną były wichura w listopadzie 2004r. oraz susza w lipcu 2006r. jakie nawiedziły rezerwat, a w konsekwencji gradacja kornika drukarza, trwająca ze szczególnym nasileniem przez kolejne dwa lata. Proces zamierania świerka wykazuje obecnie tendencję spadkową. Uznając, że zjawiska tego typu są naturalnym czynnikiem kształtującym dynamikę lasów beskidzkich przyjęto, że wskazane jest pozostawienie drzewostanów rezerwatu bez ingerencji. Rezerwat w wyniku działania ww. czynników jest fragmentarycznie silnie przerzedzony z wysokim zagęszczeniem nalotu i podrostu (głównie świerk oraz buk i jodła). Obecnie w drzewostanach dobrze zauważalny jest spontaniczny proces przemiany pokoleń.
Wszelkie zjawiska zachodzące w środowisku przyrodniczym rezerwatu, nie zagrażają trwałości ekosystemu leśnego i nie wymagają ingerencji człowieka – kształtowanie się ekosystemu pozostawia się siłom natury. Stan ekosystemu wskazuje, że nie ma zagrożenia dla zachowania ciągłości lasu. W związku z powyższym, uwzględniając naturalną dynamikę procesów przyrodniczych, istnieją uzasadnione powody do wprowadzenia na całej powierzchni rezerwatu „Barania Góra" ochrony ścisłej. W okresie obowiązywania planu ochrony, w odniesieniu do całego terenu, zgodnie § 22 ww. rozporządzenia Ministra Środowiska z dnia 12 maja 2005r. w sprawie sporządzania projektu planu ochrony, działania ochronne zostają ograniczone wyłącznie do rozpoznawania, monitorowania i eliminowania lub ograniczania zagrożeń antropogenicznych oraz umożliwiania przebiegu naturalnych procesów przyrodniczych.

Przedmiotowy rezerwat stanowi część obszaru mającego znaczenie dla Wspólnoty Beskid Śląski PLH240005, wyznaczonego dla ochrony siedlisk przyrodniczych wymienionych w załączniku Nr I do Dyrektywy Siedliskowej, tj.:

- ✓ górskie bory świerkowe (*Piceion abietis)* kod 9410
- ✓ żyzne buczyny górskie (*Dentario glandulosae- Fagenion)* kod 9140
- ✓ kwaśne buczyny górskie (*Luzulo- Fagenion)* kod 9110
- ✓ łęgi olszowe i jesionowe *(Alnenion glutinoso – incanae)* kod *91E0
- ✓ ziołorośla górskie *(Adenstylion allinariae)* kod 6430
- ✓ jaskinie nieudostępnione do zwiedzania kod 8310

Powierzchniowo największy udział procentowy, prezentują leśne siedliska górskie. Zarówno kwaśna jak i żyzna buczyna górska, przy braku ingerencji ze strony człowieka, ulegają przyspieszonym procesom unaturalniania się. Wzrasta odtwarzanie zasobów rozkładającego się drewna i drzew martwych oraz zamierających. W konsekwencji różnorodność biologiczna związana z nieużytkowanymi i niepielęgnowanymi płatami starych buczyn kilkakrotnie przekracza różnorodność biologiczną notowaną w lasach gospodarczych („Poradnik ochrony siedlisk i gatunków Natura 2000 - podręcznik metodyczny" Tom 5, pod redakcją J. Herbicha, Warszawa 2004). Natomiast siedliska górskich borów świerkowych już obecnie cechują się obfitością szczątków drzew. Fakt ten jest bardzo istotny z punktu widzenia specyfiki naturalnego odnowienia głównego gatunku tego siedliska - świerka, którego nalot i podrost rozwijają się na leżących kłodach, pniakach i tarczach wykrotów. W ten sposób, młode świerki unikają konkurencji o światło i glebowe składniki odżywcze, ze znacznie od nich większymi krzewinkami i paprociami. Ważny i pożądany jest także jak najwcześniejszy kontakt korzeni świerka z grzybem mikoryzowym,

o który najłatwiej na rozkładającym się drewnie („Poradnik …….. - podręcznik metodyczny" Tom 5, pod redakcją J. Herbicha, Warszawa 2004).
Biorąc pod uwagę, że w planie ochrony rezerwatu „Barania Góra" przewidziano ochronę bierną, cel ochrony przedmiotowego obszaru Natura 2000, jakim jest zachowanie właściwego stanu ochrony ww. siedlisk przyrodniczych, zostanie osiągnięty. Zapewniony zostanie rozwój naturalnych procesów, które wykształciły siedliska typowe dla tego regionu biogeograficznego.
Jako utrzymanie właściwego stanu ochrony siedliska przyrodniczego, należy rozumieć sumę oddziaływań na siedlisko przyrodnicze i jego typowe gatunki, mogącą w dającej się przewidzieć przyszłości wpływać na naturalne rozmieszczenie, strukturę, funkcje lub przeżycie jego typowych gatunków na terenie kraju lub państw członkowskich Unii Europejskiej lub naturalnego zasięgu tego siedliska, przy której naturalny zasięg siedliska przyrodniczego i obszary zajęte przez to siedlisko w obrębie jego zasięgu nie zmieniają się lub zwiększają się, struktura i funkcje, które są konieczne do długotrwałego utrzymania się siedliska, istnieją i prawdopodobnie nadal będą istniały oraz typowe dla tego siedliska gatunki znajdują się we właściwym stanie ochrony.

Na opisywanym terenie obszaru Natura 2000 występują również gatunki zwierząt wymienione w załączniku Nr II do Dyrektywy Siedliskowej:

- ✓ wilk (*Canis lapus)* kod 1352
- ✓ ryś (*Lynx lynx)* kod 1361
- ✓ nocek duży (*Myotis myotis)* kod 1324
- ✓ podkowiec mały (*Rhinolophus hipposideros)* kod 1303
- ✓ kumak górski (*Bombina variegata)* kod 1193
- ✓ traszka karpacka (*Triturus Montandoni)* kod 2001
- ✓ traszka grzebieniasta (*Triturus cristatus)* kod 1166
- ✓ głowacz białopłetwy (*Cottus gobio)* kod 1163
- ✓ biegacz urozmaicony (*Carabus variolosus)* kod 4014

Wyłączenie dużych powierzchni leśnych z ingerencji człowieka, będzie skutkowało wzrostem dynamicznego kształtowania się dogodnych siedlisk i warunków, do rozrodu i rozwoju ww. zwierząt, a co z tym związane do zwiększenia liczebności ich populacji.

Zgodnie z art. 20 ust. 5 ustawy o ochronie przyrody, plan ochrony dla rezerwatu przyrody „Barania Góra" uwzględnia zakres planu zadań ochronnych dla specjalnego obszaru ochrony siedlisk Natura 2000 Beskid Śląski PLH240005, o którym mowa w art. 28 ust. 10 ww. ustawy. W związku z tym, plan ochrony rezerwatu „Barania Góra", staje się planem zadań ochronnych dla obszaru Natura 2000 Beskid Śląski, w granicach rezerwatu, na okres 10 lat od dnia wejścia w życie zarządzenia ustanawiającego plan ochrony rezerwatu.

W planie ochrony nie wskazano obszarów i miejsc udostępnianych dla celów naukowych. Udostępnianie rezerwatu przyrody dla celów naukowych, może nastąpić po uzyskaniu zezwolenia na podstawie art. 15 ust. 1 pkt 24 i ust. 5 ustawy o ochronie przyrody. Ponadto nie wskazano obszarów i miejsc do amatorskiego połowu ryb i rybactwa, ze względu na specyfikę rezerwatu – górski teren leśny, brak zbiorników wodnych.

Przewidziano natomiast możliwość wykorzystania turystycznego, rekreacyjnego i dydaktycznego rezerwatu z zastrzeżeniem, że trasę zwiedzania rezerwatu wyznaczono po istniejących szlakach turystycznych, w tym ścieżce dydaktycznej. Natomiast nie wskazuje się obszarów i miejsc udostępnionych dla celów sportowych, a także miejsc, w których może być prowadzona działalność wytwórcza, handlowa i rolnicza.

W stosunku do stanowisk gatunków grzybów, roślin i zwierząt ich ochrona polegać będzie na utrzymaniu właściwego stanu siedliska przyrodniczego, z zachowaniem naturalnych powiązań pomiędzy poszczególnymi ekosystemami. Utrzymanie w stanie możliwie niezmienionym wszystkich typów siedlisk jakie wykształciły się na terenie rezerwatu, powinno zagwarantować zachowanie wszystkich związanych z nimi gatunków grzybów, roślin i zwierząt.

Przewidywane skutki finansowe związane z wprowadzeniem w życie zarządzenia.

Wejście w życie zarządzenia w sprawie ustanowienia planu ochrony dla rezerwatu przyrody „Barania Góra" nie będzie wiązało się z ponoszeniem kosztów zarówno dla budżetu zarządcy terenu rezerwatu – Nadleśnictwa Wisła, jak i organu nadzorującego funkcjonowanie rezerwatu – Regionalnego Dyrektora Ochrony Środowiska w Katowicach.

UCHWAŁA NR XIX/285/2012
RADY MIASTA WISŁY

z dnia 28 czerwca 2012 r.

w sprawie zatwierdzenia realizacji projektu pn.: "Zabawy z angielskim"

Na podstawie art. 18 ust. 1 w związku z art. 7 ust. 1 pkt 8 ustawy z dnia 8 marca 1990 r. o samorządzie gminnym (tekst jedn. Dz. U. z 2001 r., Nr 142, poz. 1591 z późn.zm)

Rada Miasta
Wisły uchwala co następuje:

§ 1. 1. Zatwierdzić realizację projektu pod nazwą „Zabawy z angielskim” w ramach Programu Operacyjnego Kapitał Ludzki, działanie 9.5. Oddolne inicjatywy edukacyjne na obszarach wiejskich.

2. Projekt, o którym mowa w ust. 1 będzie realizowany przez Miejski Zespół Ekonomiczno - Administracyjny Szkół w Wiśle w Przedszkolu nr 1 w Wiśle.

§ 2. Wykonanie uchwały powierzyć Burmistrzowi Miasta Wisły.

§ 3. Uchwała wchodzi w życie z dniem podjęcia.

Przewodniczący Rady Miasta
Wisły

Janusz Podżorski

UCHWAŁA NR XIX/286/2012
RADY MIASTA WISŁY

z dnia 28 czerwca 2012 r.

w sprawie zatwierdzenia realizacji projektu pn.: "Śpiewający angielski"

Na podstawie art. 18 ust. 1 w związku z art. 7 ust. 1 pkt 8 ustawy z dnia 8 marca 1990 r. o samorządzie gminnym (tekst jedn. Dz. U. z 2001 r., Nr 142, poz. 1591 z późn.zm)

Rada Miasta Wisły
uchwala co następuje:

§ 1. 1. Zatwierdzić realizację projektu pod nazwą „Śpiewający angielski” w ramach Programu Operacyjnego Kapitał Ludzki, działanie 9.5. Oddolne inicjatywy edukacyjne na obszarach wiejskich.

2. Projekt, o którym mowa w ust. 1 będzie realizowany przez Miejski Zespół Ekonomiczno - Administracyjny Szkół w Wiśle w Przedszkolu nr 2 w Wiśle.

§ 2. Wykonanie uchwały powierzyć Burmistrzowi Miasta Wisły.

§ 3. Uchwała wchodzi w życie z dniem podjęcia.

Przewodniczący Rady Miasta
Wisły

Janusz Podżorski

UCHWAŁA NR XIX/287/2012
RADY MIASTA WISŁY

z dnia 28 czerwca 2012 r.

w sprawie zatwierdzenia realizacji projektu pn.: "Wesoły angielski w przedszkolu"

Na podstawie art. 18 ust. 1 w związku z art. 7 ust. 1 pkt 8 ustawy z dnia 8 marca 1990 r. o samorządzie gminnym (tekst jedn. Dz. U. z 2001 r., Nr 142, poz. 1591 z późn.zm)

Rada Miasta Wisły
uchwala co następuje:

§ 1. 1. Zatwierdzić realizację projektu pod nazwą „Wesoły angielski w przedszkolu” w ramach Programu Operacyjnego Kapitał Ludzki, działanie 9.5. Oddolne inicjatywy edukacyjne na obszarach wiejskich.

2. Projekt, o którym mowa w ust. 1 będzie realizowany przez Miejski Zespół Ekonomiczno - Administracyjny Szkół w Wiśle w Przedszkolu nr 3 w Wiśle.

§ 2. Wykonanie uchwały powierzyć Burmistrzowi Miasta Wisły.

§ 3. Uchwała wchodzi w życie z dniem podjęcia.

Przewodniczący Rady Miasta
Wisły

Janusz Podżorski

UCHWAŁA NR XIX/288/2012
RADY MIASTA WISŁY

z dnia 28 czerwca 2012 r.

w sprawie zatwierdzenia realizacji projektu pn.: "Angielscy Muzykanci"

Na podstawie art. 18 ust. 1 w związku z art. 7 ust. 1 pkt 8 ustawy z dnia 8 marca 1990 r. o samorządzie gminnym (tekst jedn. Dz. U. z 2001 r., Nr 142, poz. 1591 z późn.zm)

Rada Miasta Wisły
uchwala co następuje:

§ 1. 1. Zatwierdzić realizację projektu pod nazwą „Angielscy Muzykanci” w ramach Programu Operacyjnego Kapitał Ludzki, działanie 9.5. Oddolne inicjatywy edukacyjne na obszarach wiejskich.

2. Projekt, o którym mowa w ust. 1 będzie realizowany przez Miejski Zespół Ekonomiczno - Administracyjny Szkół w Wiśle w Przedszkolu Integracyjnym w Wiśle.

§ 2. Wykonanie uchwały powierzyć Burmistrzowi Miasta Wisły.

§ 3. Uchwała wchodzi w życie z dniem podjęcia.

Przewodniczący Rady Miasta
Wisły

Janusz Podżorski

UCHWAŁA NR XIX/289/2012
RADY MIASTA WISŁY

z dnia 28 czerwca 2012 r.

w sprawie udzielenia odpowiedzi na wniosek mieszkańców Miasta Wisły w sprawie odstąpienia od przetargu na najem budynku przy ul. Dziechcinka 4,

Na podstawie art. 242 § 1 oraz 244 § 2 ustawy z dnia 14 czerwca 1960 roku Kodeks Postępowania Administracyjnego (tekst jednolity Dz.U. Nr 98 poz. 1071 z 2000 r. z późniejszymi zmianami)

Rada Miasta Wisły,
uchwala co następuje:

§ 1. Udzielić odpowiedzi na wniosek mieszkańców miasta Wisły w sprawie odstąpienia od przetargu na najem budynku przy ul. Dziechcinka 4 w treści stanowiącej załącznik do niniejszej uchwały.

§ 2. Wykonanie uchwały powierza się Przewodniczącemu Rady Miasta Wisły.

§ 3. Uchwała wchodzi w życie z dniem podjęcia.

Przewodniczący Rady Miasta
Wisły

Janusz Podżorski

Załącznik Nr 1 do Uchwały Nr XIX/289/2012

Rady Miasta Wisły

z dnia 28 czerwca 2012 r.

OR. RM.0005.13.2012

Pani Maria Solecka-Matuszewska

Odpowiadając na wniosek części mieszkańców naszego miasta dotyczący dalszego funkcjonowania, Rada Miasta Wisły wyjaśnia, że budynek położony przy ul. Dziechcinka 4 w Wiśle został zakupiony przez Gminę w celu utrzymania „przychodni", która ma służyć mieszkańcom Wisły.

Doceniając zaangażowanie społeczności lokalnej w budowę, w latach 70-tych ubiegłego wieku jedynego w Wiśle ośrodka zdrowia, jak również troskę mieszkańców o dalszy jego los Rada Miasta ponownie przeanalizowała obecną sytuację.

Wygasająca z dniem 15 października br. umowa z dotychczasowym najemcą, pogarszający się stan techniczny obiektu, a również różnie postrzegany poziom usług oferowany przez dotychczasowego najemcę były powodem do podjęcia decyzji o wyłonieniu przyszłego najemcy w drodze przetargu.

Obiekt z uwagi na upływ czasu wymaga kapitalnego remontu, a jego stan techniczny nie odpowiada współczesnym standardom i nie do końca spełnia oczekiwania naszych mieszkańców.Natomiast ograniczone możliwości finansowe naszego miasta nie pozwalają na przeprowadzenie remontu przez właściciela obiektu.

Naszym nadrzędnym celem jest aby zostało zachowane dotychczasowe przeznaczenie budynku, a świadczone w nim usługi medyczne były na poziomie zaspakajającym potrzeby i oczekiwania, jak również umacniającym zadowolenie jego Pacjentów.

Wobec powyższego Rada Miasta podtrzymuje decyzję o wyłonieniu przyszłego najemcy w drodze przetargu co daje naszym zdaniem równe szanse wszystkim zainteresowanym.

UCHWAŁA NR XIX/290/2012
RADY MIASTA WISŁY

z dnia 28 czerwca 2012 r.

w sprawie udzielenia odpowiedzi na wniosek Stowarzyszenia na Rzecz Rozwoju Przychodni Rejonowej w Wiśle w sprawie przedłużenia w trybie bezprzetargowym umowy najmu budynku przy ulicy Dziechcinka 4

Na podstawie art. 242 § 1 oraz 244 § 2 ustawy z dnia 14 czerwca 1960 roku Kodeks Postępowania Administracyjnego (tekst jednolity Dz.U. Nr 98 poz. 1071 z 2000 r. z późniejszymi zmianami)

Rada Miasta Wisły,
uchwala co następuje:

§ 1. Udzielić odpowiedzi na wniosek Stowarzyszenia na Rzecz Rozwoju Przychodni Rejonowej w Wiśle w sprawie przedłużenia w trybie bezprzetargowym umowy najmu budynku przy ulicy Dziechcinka 4 w treści stanowiącej załącznik do niniejszej uchwały.

§ 2. Wykonanie uchwały powierza się Przewodniczącemu Rady Miasta Wisły.

§ 3. Uchwała wchodzi w życie z dniem podjęcia.

Przewodniczący Rady Miasta
Wisły

Janusz Podżorski

Załącznik Nr 1 do Uchwały Nr XIX/290/2012

Rady Miasta Wisły

z dnia 28 czerwca 2012 r.

OR. RM.0005.14.2012

Stowarzyszenie na Rzecz Rozwoju Przychodni Rejonowej w Wiśle

Rada Miasta Wisły informuje, że art.37 ust. 4a ustawy o gospodarce nieruchomościami stanowiący, że umowy użytkowania, najmu lub dzierżawy na czas oznaczony dłuższy niż 3 lata lub na czas nieoznaczony zawiera się w drodze bezprzetargowej, jeżeli użytkownikiem, najemcą lub dzierżawcą nieruchomości jest organizacja pożytku publicznego dotyczy jedynie trybu zawierania tych umów, a w żadnym razie nie nakłada na Gminę obowiązku zawarcia umowy z dotychczasowym, ani i „nowym” najemcą lub dzierżawcą. Gmina nie może bowiem zostać pozbawiona swobody w zakresie decyzji co do sposobu rozporządzenia należącą do niej nieruchomością, w tym znaczeniu, iż żaden podmiot nie może wymusić na Gminie, aby oddała w najem należącą do niej nieruchomość.